



ई. मेल :- dforudraprayag@gmail.com

फोन/ फैक्स नं० :- 01364 - 233505::

पता :- माई की मढ़ी निकट जवाडी बाईपास रुद्रप्रयाग

कार्यालय उप वन संरक्षक, रुद्रप्रयाग वन प्रभाग, रुद्रप्रयाग।

पत्रांक 1975 / 121

दिनांक 5-4- /2017::

सेवा में,

वन संरक्षक,
गढ़वाल वृत्त, उत्तराखण्ड,
पौड़ी।

विषय :- जनपद-रुद्रप्रयाग के अन्तर्गत ग्राम पंचायत मयाली के थापलानामी तोक से अगस्त्य उच्च प्राथमिक विद्यालय होते हुये ग्राम मयाली गांव तक मोटर मार्ग के निर्माण हेतु 0.3325 है० वन भूमि का गैर वानिकी कार्यों हेतु हस्तान्तरण के सम्बन्ध में।

Proposal No- FP/UK/ROAD/10591/2015

सन्दर्भ :- भारत सरकार द्वारा लगाई गई ऑनलाईन आपत्तियां दिनांक 20.10.2016।

महोदय,

उपरोक्त सन्दर्भित विषयक वन भूमि हस्तान्तरण प्रस्ताव में भारत सरकार स्तर से लगाई गई आपत्तियों का निराकरण अधिशासी अभियन्ता, प्रान्तीय खण्ड, लो०नि०वि०, रुद्रप्रयाग ने अपने पत्रांक-862/16सी दिनांक 31.03.2017 द्वारा निम्न प्रकार प्रेषित है।

बिन्दु संख्या	आपत्ति	निराकरण
1	The digital map as desired by this office EDS point no.2 dated 31-03-2016 is said to be uploaded in designated column which is not found uploaded in Part I.	Online submitted in part-1 serial no.-C (iii) and (iv)
2	The reply uploaded in support of EDS point no.3 of this office dated 31-03-2016 is not satisfactory and in the village wise detail no forest land is shown in any of the village. All land shown in non forest land. The State Govt. may clarify the same.	Online submitted in part-1 serial no.-B-2.4 in which forest land is 0.3325 ha. and non forest land is 0.63 ha.
3	The reply on EDS point no. 5 and 7 is not satisfactory.	Muck dumping point is located in private land which is side of the alignment and NOC of villagers attached part-1.

संलग्न :- उपरोक्तानुसार।

भवदीय

उप वन संरक्षक,
रुद्रप्रयाग वन प्रभाग, रुद्रप्रयाग।

कार्यालय अधिशासी अभियन्ता
प्रान्तीय खण्ड लोक निर्माण विभाग
रुद्रप्रयाग

Website-<http://pwd.uk.gov.in>

Fax: 01364-233204, E-mail ID: eepwd_rpg@rediffmail.com

पत्र संख्या

862/16

दिनांक 31/3/2015

सेवामें,

प्रभागीय वनाधिकारी
रुद्रप्रयाग वन प्रभाग
रुद्रप्रयाग।

विषय-

वनभूमि पत्रावली संख्या FP/UK/ROAD/10591/2015 ग्राम पंचायत मयाली के थापलानामी तोक से अगस्त्ये उच्च प्राथमिक विद्यालय होने हुए ग्राम मयाली गांव तक 1.50 किमी० मोटर मार्ग का निर्माण (प्रथम चरण) हेतु वनभूमि का गैर वानिकी कार्यो हेतु लोक निर्माण विभाग, को हस्तान्तरण करने के सम्बन्ध में।

महोदय,

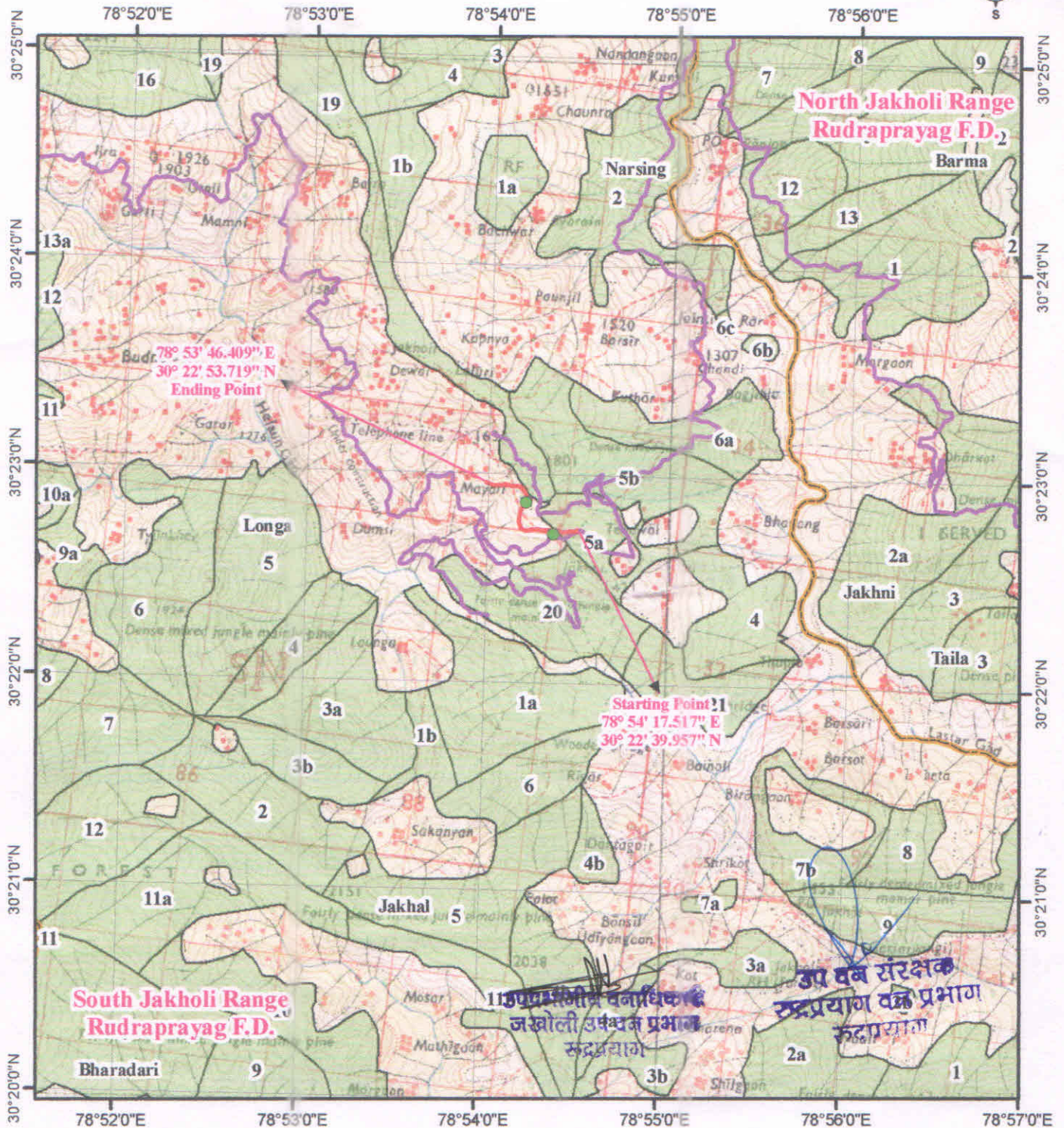
उपरोक्त विषयक मार्ग की वनभूमि पत्रावली ऑन लाइन अपलोड की गयी थी, जिस पर ऑन लाइन आपत्तियां लगायी गयी थी, जिनका निराकरण निम्न प्रकार है-

Sr.	EDS Details	EDS Removed as follows
	Plz reply to obj of RO-In the reply dated 10-05-2016 the following shortcomings are still remained.	
1	The digital map as desired by this office EDS point no.2 dated 31-03-2016 is said to be uploaded in designated column which is not found uploaded in Part I.	On line submitted in C (iii) and (iv)
2	The reply uploaded in support of EDS point no.3 of this office dated 31-03-2016 is not satisfactory and in the village wise detail no forest land is shown in any of the village. all land shown in non forest land. The State Govt may clarify the same.	On line submitted in B-2.3 and B-2.4 in which forest land is 0.3325 Ha and Non forest land is 0.63 ha
3	The reply on EDS point no. 5 and 7 is not satisfactory.	Muck dumping point is located in private land which is side of the alignment and NOC of villagers attached

अधिशासी अभियन्ता
प्रान्तीय खण्ड लो०नि०वि०
रुद्रप्रयाग।

डिजिटल मैप – जनपद रुद्रप्रयाग में जिला योजना के अन्तर्गत मयाली के थापला नामी तोक से अगस्तय उच्च प्राथमिक विद्यालय होते हुए मयाली गांव तक मोटर मार्ग के नव निर्माण हेतु

0 0.5 1 1.5 2Km



Legend

- Muck Disposal
- Proposed Road
- Existing Road
- Reserve Forest
- Reserve Forest Boundary
- Forest Range Boundary

A.E.

सहायक अभियन्ता
प्रा०स्व० ला०नि०वि०
रुद्रप्रयाग

अधिसास अभियन्ता
प्रा०स्व० खण्ड लो०नि०वि०
रुद्रप्रयाग

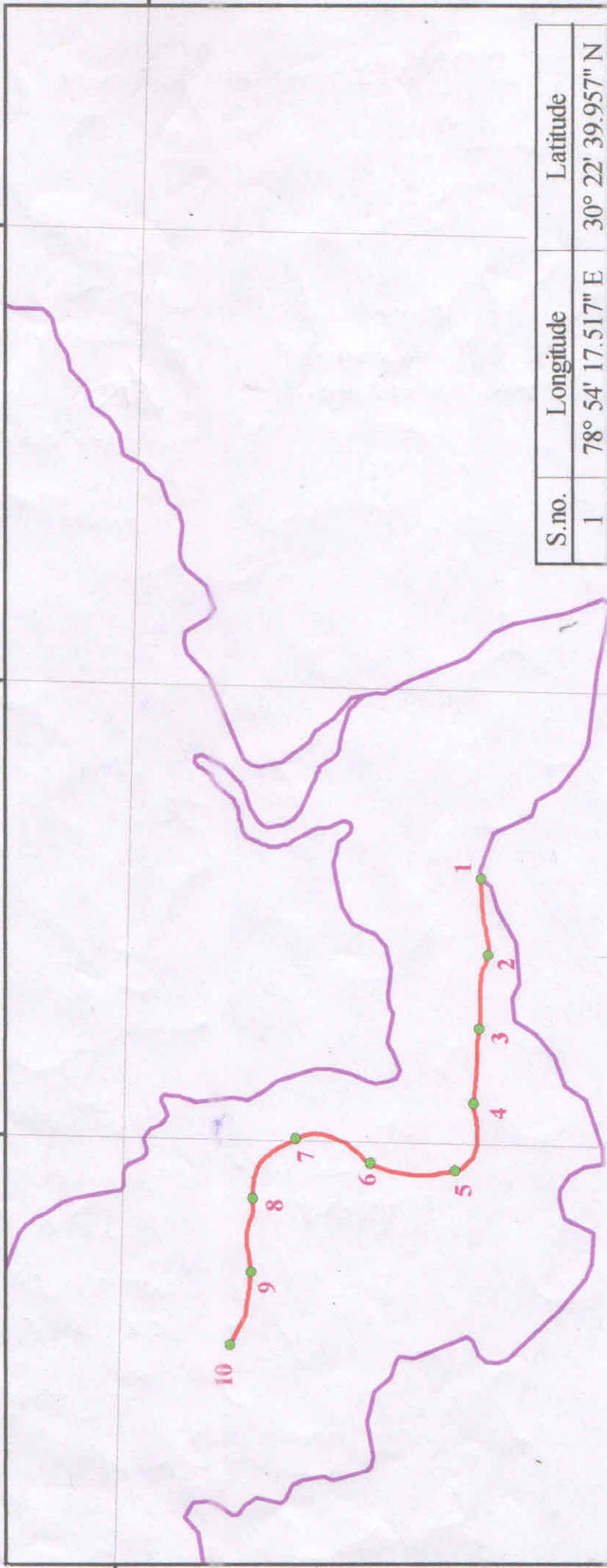
वन क्षेत्राधिकारी
दक्षिणी जखोली रेंज
रुद्रप्रयाग वन प्रभाग रुद्रप्रयाग

जीयोरैफरेन्स मैप - जनपद रुद्रप्रयाग में जिला योजना के अन्तर्गत मयाली के थापला नामी लोक से अगस्तय उच्च प्राथमिक विद्यालय होते हुए मयाली गांव तक मोटर मार्ग के नव निर्माण हेतु

0 0.050.1 0.2 Km
Scale - 1:10,000
78°55'0"E



78°54'30"E 78°54'0"E 78°53'30"E 78°53'0"E



S.no.	Longitude	Latitude
1	78° 54' 17.517" E	30° 22' 39.957" N
2	78° 54' 12.564" E	30° 22' 39.496" N
3	78° 54' 7.637" E	30° 22' 39.889" N
4	78° 54' 2.653" E	30° 22' 40.111" N
5	78° 53' 58.234" E	30° 22' 41.121" N
6	78° 53' 58.606" E	30° 22' 45.955" N
7	78° 54' 0.085" E	30° 22' 50.217" N
8	78° 53' 56.144" E	30° 22' 52.638" N
9	78° 53' 51.210" E	30° 22' 52.655" N
10	78° 53' 46.409" E	30° 22' 53.719" N

अप्रभाषित वनाधिकारी
जखोली उप वन प्रभाग
रुद्रप्रयाग

उप वन्यरक्षक
रुद्रप्रयाग वन प्रभाग
रुद्रप्रयाग

वन अधिकारी
दक्षिणी जखोली रेंज
रुद्रप्रयाग वन प्रभाग रुद्रप्रयाग

अधिसारी अभियंता
प्र. वि. रुद्रप्रयाग
रुद्रप्रयाग

Assistant Engineer,
Prov. Division PWD,
Rudreprayag

Legend
● GPS Coordinates
— Proposed Road
— Existing Road

30°23'0"N 30°22'30"N 78°54'0"E 78°53'30"E


परियोजना का नाम :- जनपद रुद्रप्रयाग के विकासखण्ड जखौली में जिला योजना के अन्तर्गत ग्राम पंचायत मयाली के थापलानामी तोक से अगस्त्य उच्च प्राथमिक विद्यालय होते हुए ग्राम मयाली गांव तक मोटर मार्ग के निर्माण हेतु लोक निर्माण विभाग को वन भूमि हस्तान्तरण प्रस्ताव, लम्बाई 1.50 किमी० (वास्तविक लम्बाई 1.375 किमी०) —


मक डिस्पोजल प्लानिंग


Sr. No.	Material received from hill side cutting $\frac{1}{2} \times 3.00 \times 3.00 \times 1.375$	6187.5	cum
	Material received from hill side cutting including 40% of swell factor	2475	cum
	Total	8662.5	Cum
Disposal and Use of Material			
1	R.R. Stone Masonary laid in 1:5	1100	cum
2	R.R. Stone Masonary laid dry	1100	cum
3	Hand packed Stone filling	500	cum
4	Construction of Wire crate	700	cum
5	Construction of Parapet	50	cum
6	Granular sub base /base/surface	500	cum
7	Construction of Scupper	300	cum
8	Construction of Road side Drain	150	cum
9	Super elevation & Patri filling	400	cum
10	Concrete work	200	cum
11	Total	5000	cum
12	Material Disposal by Cartage	3662.50	cum

Summary of Dabries Disposal

Sr. No.	Total Dabries	Material disposal by Cartage	Reused material for road construction	Total disposal in Dumping Zone	Balance debries
1-	8662.5 Cum	3662.50 Cum	5000 cum	3900 cum	NIL


Junior Engineer
Prov. Div. PWD
Rudraprayag


Assistant Engineer
Prov. Div. PWD
Rudraprayag


Executive Engineer
Prov. Div. PWD
Rudraprayag

अनापत्ति प्रमाण-पत्र

लोक निर्माण विभाग के अन्तर्गत प्रस्तावित मोटर मार्ग जनपद रुद्रप्रयाग के अन्तर्गत प्रस्तावित जनपद रुद्रप्रयाग के विकासखण्ड जखोली में जिला योजना के अन्तर्गत ग्राम पंचायत मयाली के थापलानामी तोक से अगस्त्य उच्च प्राथमिक विद्यालय होते हुए ग्राम मयाली गांव तक मोटर मार्ग के निर्माण हेतु लोक निर्माण विभाग को वन भूमि हस्तान्तरण प्रस्ताव, लम्बाई 1.50 किमी० (वास्तविक लम्बाई 1.375 किमी०) हेतु जो भूमि निर्माण /मकडिस्पोजल हेतु प्रस्तावित की गई है उस प्रयोजन हेतु यदि मेरी भूमि अर्जित की जाती है तो मुझे कोई आपत्ति नहीं है। मैं विभागीय दरों पर अपनी भूमि सहर्ष देने को तैयार हूँ।


भवदीय

नाम- सुरेन्द्र काला

ग्राम- मयाली

क्रास सैक्शन पर प्रस्तावित मक डिस्पोजल हेतु
काश्तकारों श्री सुरेन्द्र काला पुत्र श्री रामधर काला
ग्राम मयाली पटवारी वृत्त (जखोली) जिला रुद्रप्रयाग के
नाम भूमि विवरण निम्न प्रकार है-

क्र० सं०	खाता / खसरा नम्बर	भूमि (हेक्टेयर में)
1.	109	0.011
2.	109	0.016
	योग	0.027


 राजस्व उप निरीक्षक

अनापत्ति प्रमाण-पत्र

लोक निर्माण विभाग के अन्तर्गत प्रस्तावित मोटर मार्ग जनपद रुद्रप्रयाग के अन्तर्गत प्रस्तावित जनपद रुद्रप्रयाग के विकासखण्ड जखोली में जिला योजना के अन्तर्गत ग्राम पंचायत मयाली के थापलानामी तोक से अगस्त्य उच्च प्राथमिक विद्यालय होते हुए ग्राम मयाली गांव तक मोटर मार्ग के निर्माण हेतु लोक निर्माण विभाग को वन भूमि हस्तान्तरण प्रस्ताव, लम्बाई 1.50 किमी० (वास्तविक लम्बाई 1.375 किमी०) हेतु जो भूमि निर्माण /मकडिस्पोजल हेतु प्रस्तावित की गई है उस प्रयोजन हेतु यदि मेरी भूमि अर्जित की जाती है तो मुझे कोई आपत्ति नहीं है। मैं विभागीय दरों पर अपनी भूमि सहर्ष देने को तैयार हूँ।


भवदीय

नाम- सुरेन्द्र काला

ग्राम- मयाली

क्रास सैक्शन पर प्रस्तावित मक डिस्पोजल हेतु
काश्तकारों श्री सुरेन्द्र काला पुत्र श्री रामधर काला
ग्राम मयाली पटवारी वृत्त (जखोली) जिला रुद्रप्रयाग के
नाम भूमि विवरण निम्न प्रकार है-

क्र० सं०	खाता / खसरा नम्बर	भूमि (हेक्टेयर में)
1.	109	0.011
2.	109	0.016
	योग	0.027


 राजस्व उप निरीक्षक

अनापत्ति प्रमाण-पत्र

लोक निर्माण विभाग के अन्तर्गत प्रस्तावित मोटर मार्ग जनपद रुद्रप्रयाग के अन्तर्गत प्रस्तावित जनपद रुद्रप्रयाग के विकासखण्ड जखोली में जिला योजना के अन्तर्गत ग्राम पंचायत मयाली के थापलानामी तोक से अगस्त्य उच्च प्राथमिक विद्यालय होते हुए ग्राम मयाली गांव तक मोटर मार्ग के निर्माण हेतु लोक निर्माण विभाग को वन भूमि हस्तान्तरण प्रस्ताव, लम्बाई 1.50 किमी० (वास्तविक लम्बाई 1.375 किमी०) हेतु जो भूमि निर्माण / मकडिस्पोजल हेतु प्रस्तावित की गई है उस प्रयोजन हेतु यदि मेरी भूमि अर्जित की जाती है तो मुझे कोई आपत्ति नहीं है। मैं विभागीय दरों पर अपनी भूमि सहर्ष देने को तैयार हूं।

भवदीय

नाम- दिगम्बर काला

ग्राम- मयाली गांव

क्रास सैक्शन पर प्रस्तावित मक डिस्पोजल हेतु काश्तकारों श्री दिगम्बर काला पुत्र श्री रामकृष्ण काला ग्राम मयाली पटवारी वृत्त जखोली जिला रुद्रप्रयाग के नाम भूमि विवरण निम्न प्रकार है-


क्र० सं०	खाता / खसरा नम्बर	भूमि (हेक्टेयर में)
1.	48	0.010
2.	48	0.013
3.	48	0.003
	योग	0.026

राजस्व उप निरीक्षक

अनापत्ति प्रमाण-पत्र

लोक निर्माण विभाग के अन्तर्गत प्रस्तावित मोटर मार्ग जनपद रुद्रप्रयाग के अन्तर्गत प्रस्तावित जनपद रुद्रप्रयाग के विकासखण्ड जखोली में जिला योजना के अन्तर्गत ग्राम पंचायत मयाली के थापलानामी तोक से अगस्त्य उच्च प्राथमिक विद्यालय होते हुए ग्राम मयाली गांव तक मोटर मार्ग के निर्माण हेतु लोक निर्माण विभाग को वन भूमि हस्तान्तरण प्रस्ताव, लम्बाई 1.50 किमी० (वास्तविक लम्बाई 1.375 किमी०) हेतु जो भूमि निर्माण /मकडिस्पोजल हेतु प्रस्तावित की गई है उस प्रयोजन हेतु यदि मेरी भूमि अर्जित की जाती है तो मुझे कोई आपत्ति नहीं है। मैं विभागीय दरों पर अपनी भूमि सहर्ष देने को तैयार हूँ।

भवदीय




नाम- सनील काला

ग्राम-

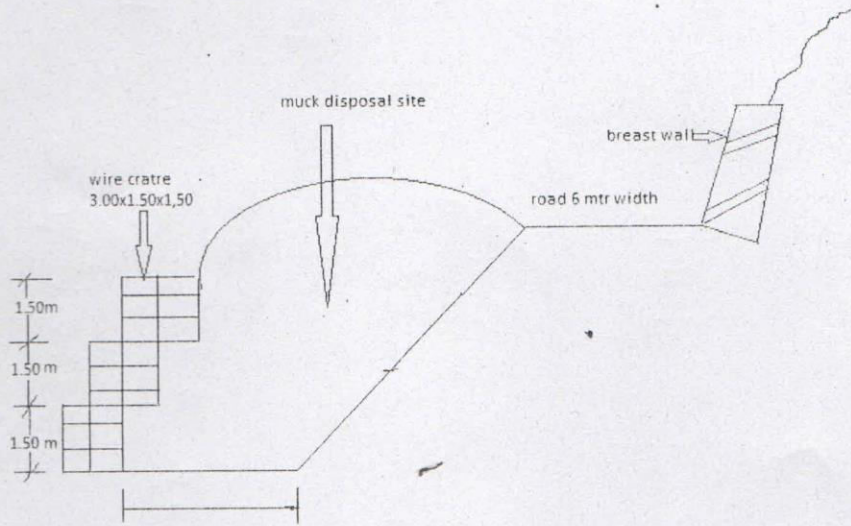
क्रास सैक्शन पर प्रस्तावित मक डिस्पोजल हेतु
काश्तकारों श्री सनील काला पुत्र श्री विशुदत्त काला
ग्राम मयाली पटवारी वृत्त जखोली जिला रुद्रप्रयाग के
नाम भूमि विवरण निम्न प्रकार है-

क्र० सं०	खाता / खसरा नम्बर	भूमि (हेक्टेयर में)
1.	124	0.004
2.	124	0.005
3.	124	0.005
4	124	0.018
	योग	0.032



राजस्व उप निरीक्षक

Muck Disposal cross



J.R.

सहायक अभियन्ता
प्रा०स्व० ला०नि०वि०
रुद्रप्रयाग

अधिसासी अभियन्ता
प्रा०स्व० ला०नि०वि०
रुद्रप्रयाग