

कार्यालय प्रधान मुख्य वन संरक्षक (कक्ष भू-प्रबंध), सतपुड़ा भवन, मध्यप्रदेश, भोपाल

क्रमांक/एफ-5/1118/2022/10-11/3050

भोपाल, दिनांक 6-9-22

प्रेषक :-

सुनील अग्रवाल, (भा.व.से.)

प्रधान मुख्य वन संरक्षक (भू-प्रबंध) एवं

नोडल अधिकारी वन (संरक्षण) अधिनियम, 1980

मध्यप्रदेश, भोपाल।

प्रति,

सहायक वन महानिरीक्षक,

भारत सरकार, पर्यावरण, वन एवं जलवायु परिवर्तन मंत्रालय,

इंदिरा पर्यावरण भवन, अलीगंज, जोरबाग रोड,

नई दिल्ली-110003

विषय:- रायसेन जिले के वन मण्डल औबेदुल्लागंज अन्तर्गत रातापानी अभ्यारण्य में स्थित वनग्राम नीलगढ़ को विस्थापित कर परिक्षेत्र गोहरगंज के कक्ष क्रमांक पी.एफ.-881, पी.एफ.-882 एवं आर.एफ.-315 एवं आर.एफ.-316 में विस्थापित/ पुर्नवास किए जाने हेतु 55.00 हेक्टेयर वन भूमि का वन संरक्षण अधिनियम के तहत प्रस्ताव।

संदर्भ:- आपका पत्र क्रमांक/8-04/2022-FC दिनांक 27.06.2022

-----0-----

कृपया उपरोक्त संदर्भित पत्र का अवलोकन करने का कष्ट करें। जिसके द्वारा आपने विषयांकित प्रकरण में सैद्धांतिक स्वीकृति जारी करने के पूर्व 02 बिन्दुओं पर जानकारी चाही गई है। आपके द्वारा चाही गई जानकारी का विवरण निम्नानुसार है:-

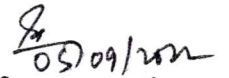
1- बिन्दु क्रमांक 01 के पालन में वनग्राम नीलगढ़ की कृषि/आवासीय, वनमार्ग एवं पशु चराई भूमि की जानकारी की KML फाईल सी.डी. में संलग्न है।

2- बिन्दु क्रमांक 02 के पालन में रातापानी वन्यप्राणी अभ्यारण्य के कोर क्षेत्र की KML फाईल सी.डी. में संलग्न है।

अतः प्रकरण में आपके चाहे अनुसार जानकारी की पूर्ति हो गई है। कृपया प्रकरण में सैद्धांतिक स्वीकृति जारी करने का कष्ट करें।

संलग्न:- (उपरोक्तानुसार सी0डी0)

भवदीय



(सुनील अग्रवाल)

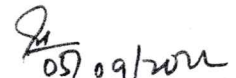
भोपाल, दिनांक 6-9-22

पृ. क्रमांक/एफ-5/1118/2022/10-11/3051

प्रतिलिपि:-

1. मुख्य वन संरक्षक (क्षेत्रीय), भोपाल वृत्त, भोपाल, मध्यप्रदेश।
2. वनमण्डलाधिकारी, सामान्य वन मण्डल, औबेदुल्लागंज, मध्यप्रदेश।
3. अधीक्षक, रातापानी अभ्यारण्य, औबेदुल्लागंज वन मण्डल मध्यप्रदेश।

की ओर सूचनार्थ प्रेषित।



प्रधान मुख्य वन संरक्षक (भू-प्रबंध)
मध्यप्रदेश, भोपाल

कार्यालय वनमंडलाधिकारी सा0 वनमंडलओबेदुल्लागंज

होशंगाबादरोडओबेदुल्लागंज, फोन नं0 07480-224062, फेक्स नं0 07480-224911 email-dfotogunj@mp.gov.in

क्रमांक/मा.चि./22/3684
प्रति,

औ.गंज/दिनांक/26.8.22

प्रधान मुख्य वन संरक्षक

(भू-प्रबंध) म0प्र0भोपाल

विषय : रायसेन जिले के वनमंडल ओबेदुल्लागंज अंतर्गत रातापानी अभयारण्य में स्थित वनग्राम नीलगढ़ को विस्थापित कर परिक्षेत्र गोहरगंज के कक्ष क्रमांक पी.एफ.881, पी.एफ.882 एवं आर.एफ.315 एवं आर.एफ.316 में विस्थापित/पुर्नवास किए जाने हेतु 55.00 हे0 वनभूमि का वन संरक्षण अधिनियम के तहत प्रस्ताव।

संदर्भ : आपका पत्र क्रमांक/एफ-5/1118/2022/10-11/2337 दिनांक 29.6.22 एवं भारत सरकार, पर्यावरण वन एवं जलवायु परिवर्तन मंत्रालय, नई दिल्ली का पत्र क्रमांक/8-04/2022-एफ.सी. दिनांक 27.6.22


—00—

निवेदन है कि, संदर्भित पत्रों के द्वारा प्रकरण में भारत सरकार द्वारा चाही गई 02 बिन्दुओं की जानकारी निम्नानुसार प्रेषित है :-

बिन्दु क्रमांक - 1 - वनग्राम नीलगढ़ की कृषि/आवासीय भूमि, वन मार्ग एवं पशु चराई भूमि की जानकारी एवं KML फाइल संलग्न है।

बिन्दु क्रमांक - 2 - रातापानी अभयारण्य के कोर क्षेत्र की KML फाइल संलग्न है।


संलग्न :- उपरोक्तानुसार 02 प्रति


वनमंडलाधिकारी,
सा. वनमंडल औ.गंज

पु.क्रमांक/मा.चि./22/
प्रतिलिपि :-

औ.गंज/दिनांक,

मुख्य वन संरक्षक वन वृत्त भोपाल की ओर सूचनार्थ प्रेषित है।


वनमंडलाधिकारी,
सा. वनमंडल औ.गंज



अपर प्रधान मुख्य वन संरक्षक (भू-प्रबंध)

कार्या. अ.प्र.वु.प.सं (वृ.स.)

आगत क्रमांक.....1676

मध्य प्रदेश, भोपाल

मध्य प्रदेश, भोपाल

30-8

01/09/22

कार्यालय वनमंडलाधिकारी सा० वनमंडल औबेदुल्लागंज

होशंगाबाद रोड औबेदुल्लागंज फोन नं० 07480.224062 फेक्स नं० 07480-224911 email-dfooganj@mpforest.org

Reply to the queries raised by Government of India Ministry of Environment, Forest and Climate Change (Forest Conservation Division) Dated 27 June, 2022:-

Query No. 1. As per information submitted by the State Government, 46.11 hact. area is under Agricultural use. However, on the analysis of the KML file of the forest village 'Neelgarh' it has been observed that 63.63 hact. area is under the Agricultural use. The area under various other land use components is also not in consonance with KML file. *(copy of DSS report enclosed).*

Reply - Out of this 63.63 hact. area 46.11 hact. area is under individual cultivation and individual forest rights have been approved for the same. While the remaining area is under 'Miscellaneous land use', which is being utilized for the purposes of cattle grazing, community programs and community based agriculture. Also land use identified as 'Vacant land' in observation of DSS cell, is part of 'Miscellaneous land use'. No one has claim over this area of 'Miscellaneous land use' and it will also be vacated completely at the time of relocation.

Land use details of 'Neelgarh' village is provided with Annexure – I and KML files of various land use components are also provided in CD attached with this letter.

Query No. 2. The KML file of Ratapani Wildlife Sanctuary submitted by the State Government does not indicate the core zone of the Wildlife Sanctuary.

Reply - Whole area of Ratapani Wildlife Sanctuary is under core zone. That is why, it was not indicated separately. KML file of Ratapani Wildlife Sanctuary or it's core zone is provided in CD attached with this letter.


Divisional Forest Officer
(T) Division Obaidullaganj

कार्यालय वनमंडलाधिकारी सा० वनमंडल औबेदुल्लागंज

होशंगाबाद रोड औबेदुल्लागंज फोन नं० 07480.224062 फेक्स नं० 07480-224911 email-dfooganj@mpforest.org

Annexure-I

Complete details of area being vacated by relocation of Village "Neelgarh" are as under:-

S.No.	Land Use	Area (in Ha.)	Name of attached KML file
1	Neelgarh Village		
	a) Habitation land	2.521	Habitation land
	b) Agriculture land	46.11	Agriculture land
	c) Miscellaneous land use *	18.75	Miscellaneous land Patch 1 & Patch 2
2	Cattle Grazing area	217.25	Cattle Grazing area
3	Forest Road (17km x 3m)	5.10	Road
	Total area	289.731	Comprehensive KML

* Miscellaneous land use is utilized for purposes of cattle grazing, community programs and community based agriculture. No one has any kind of claim on this land and it will also be vacated completely at the time of relocation.


Divisional Forest Officer
(T) Division Obaidullaganj

Comprehensive KML of Existing Neelgarh Village

Existing Neelgarh Village
Area = 289.7 hect.

Legend
○ Comprehensive KML of Existing Neelgarh Village



Google Earth

© 2022 CNES / Airbus
© 2022 Maxar Technologies




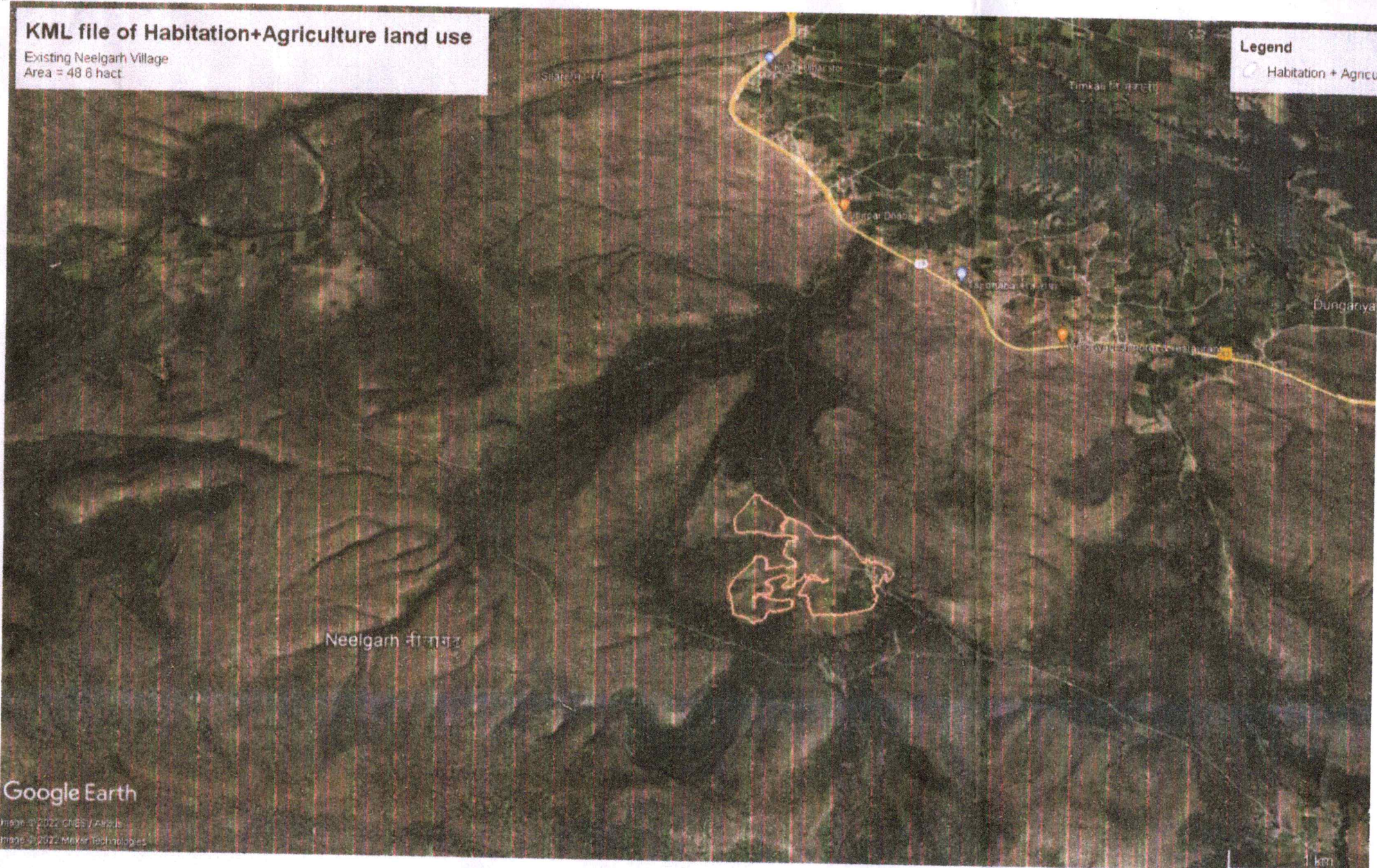
2 km

KML file of Habitation+Agriculture land use

Existing Neelgarh Village
Area = 48.6 hact

Legend

 Habitation + Agricul



Google Earth

Map © 2022 CNES / Airbus
Image © 2022 Maxar Technologies

1 km

KML file of Road

Existing Neelgarh Village
Area = 5.10 hect

Legend

○ Road



Google Earth

Image © 2022 CNES / Airbus
Image © 2022 Maxar Technologies


Dhus

2 km

ML file of Habitation+Agriculture+Cattle Grazing land use

Identifying Neelgarh Village
1 = 285 haact

Legend

-  Habitation + Agriculture + Cattle Grazing



KML Map of Miscellaneous Land

Existing "Neelgarh" Village
Area = 18.75 Hact.

Legend

- Compartment No.
- Miscellaneous area Patch
- Miscellaneous area Patch

465

466



Google Earth

468

Image © 2002 INES / Proxis

900 m