

प्रेषक :-

एच.एस. मोहन्ता, (भा.व.से.)
अपर प्रधान मुख्य वन संरक्षक (भू-प्रबंध) एवं
नोडल अधिकारी वन (संरक्षण) अधिनियम, 1980
मध्यप्रदेश, भोपाल।

प्रति,

उप वन महानिदेशक (केन्द्रीय),
भारत सरकार, पर्यावरण, वन एवं जलवायु परिवर्तन मंत्रालय,
क्षेत्रीय कार्यालय, पश्चिम क्षेत्र केन्द्रीय पर्यावरण भवन,
लिंग रोड नं. 3, ई-5, रविशंकर नगर, मध्यप्रदेश, भोपाल।

विषय:- बालाघाट जिले में प्रधानमंत्री ग्राम सड़क योजना (RCPLWE) के अन्तर्गत बोदलखा से धीरी मुरुम तक मार्ग निर्माण हेतु 16.65 हेक्टेयर वनभूमि मध्यप्रदेश ग्रामीण सड़क विकास प्राधिकरण, बालाघाट को उपयोग पर देने बाबत। (ऑन लाईन प्रकरण क्रमांक/FP/MP/Road/155629/2022)

संदर्भ:- आपका पत्र क्रमांक/6-MPR 018/2023-BHO/ दिनांक 05.09.2023

-----0-----

कृपया उपरोक्त विषयांतर्गत संदर्भित पत्र का अवलोकन करने का कष्ट करें। जिसके द्वारा आपने प्रकरण में सैद्धांतिक स्वीकृति जारी करने के पूर्व 08 बिन्दुओं पर जानकारी चाही गई है। आपके द्वारा चाही गई जानकारी का विवरण निम्नानुसार है:-


क्र.	बिन्दु	प्रतिवेदन
1	Alternative alignment of proposed diversion area & KML file shall be submitted/uploaded.	आवेदक संस्थान ने अवगत कराया है कि प्रस्तावित मार्ग का निर्माण नक्सल प्रभावित क्षेत्र में भारत सरकार द्वारा प्रस्तावित किया गया है। इस प्रस्तावित सड़क का अन्य कोई वैकल्पिक मार्ग उपलब्ध नहीं है।
2	Full KML file of layout plan of forest area and non forest area (full project KML file) shall be submitted.	आवेदक संस्थान द्वारा प्रकरण की पूर्ण KML file ऑनलाईन भाग-1 में अपलोड कर दी गई है।
3	Detailed muck calculation and muck disposal scheme as approved by concerned DFO shall be submitted	आवेदक संस्था ने अवगत कराया है कि इस कार्य में जो मलबा निकलेगा उसका उपयोग मार्ग निर्माण में ही किया जायेगा। आवेदक संस्थान द्वारा muck disposal scheme प्रस्तुत की है, जो संलग्न है।
4	Justification for location of the project in forest land (counter signed by DFO) shall be submitted/uploaded.	आवेदक संस्थान द्वारा वन मण्डलाधिकारी दक्षिण बालाघाट के हस्ताक्षर सहित Justification प्रस्तुत किया है, जो संलग्न है।

5	No objection certificates of concerned department (WRD, TL etc) shall be submitted.	आवेदक संस्था ने अवगत कराया है कि उक्त प्रकरण केन्द्र प्रयोजित योजना एवं नक्सल क्षेत्र में मार्गों के निर्माण से संबंधित होने के कारण आवश्यक नहीं है। उक्त प्रकरण में किसी भी विभाग की कोई परियोजना नहीं गुजर रही है। अतः प्रमाण पत्र की आवश्यकता नहीं है।
6	CA scheme and KML file of CA area of 82.00 ha of DFL area shall be uploaded.	प्रकरण में 82.00 हेक्टेयर की RDF क्षेत्र पर तैयार वैकल्पिक वृक्षारोपण की KML file ऑनलाईन भाग-2 के बिन्दु क्रमांक 13 (i) में अपलोड कर दी गई है।
7	As per DSS analysis, the proposed diversion area touches Tadoba-Indravati Tiger corridor Comments of CWLW shall be submitted.	प्रकरण में आवेदक संस्थान ने अवगत कराया है कि वन्यप्राणी अभिमत की कार्यवाही प्रचलित है।
8	Since number of proposal are submitted for construction of various roads in Balaghat District, consolidated area of which exceeds 40 ha, the said sites shall be inspected by concerned CF/CCF as well and SIR shall be submitted.	इस संबंध में वन संरक्षक बालाघाट ने अवगत कराया है कि किसी भी मार्ग निर्माण में 40.00 हेक्टेयर से अधिक वनक्षेत्र प्रभावित नहीं हो रहा है। अतः SIR रिपोर्ट की आवश्यकता प्रतीत नहीं होती है।

अतः प्रकरण में आपके द्वारा चाही गई जानकारी की पूर्ति हो गई है। कृपया प्रकरण में सैद्धांतिक स्वीकृति जारी करने का कष्ट करें।

संलग्न:-उपरोक्तानुसार।

भवदीय


(एच.एस. मोहन्ता)

पृ. क्रमांक/एफ-5/1256/2023/10-11/4456
प्रतिलिपि:-

भोपाल, दिनांक 6-10-23

1. मुख्य वन संरक्षक (क्षेत्रीय), बालाघाट वृत्त, बालाघाट, मध्यप्रदेश।
 2. वनमण्डलाधिकारी, सामान्य वन मण्डल, दक्षिण बालाघाट मध्यप्रदेश।
 3. महाप्रबंधक, मध्यप्रदेश ग्रामीण सड़क विकास प्राधिकरण, परियोजना क्रियान्वयन इकाई, आर.टी.ओ. ऑफिस के पास, सिविल लाईन, बालाघाट, मध्यप्रदेश।
- की ओर सूचनार्थ प्रेषित।



अपर प्रधान मुख्य वन संरक्षक (भू-प्रबंध)
मध्यप्रदेश, भोपाल

कार्यालय वनमंडलाधिकारी दक्षिण (सा.) वनमंडल बालाघाट म.प्र.



दूरभाष नं.-(07632-248414)
email - dfotsbghat@mp.gov.in

by E-mail
04.10.23

क्रमांक/मा.चि./ 5262
प्रति,

बालाघाट, दिनांक 03/10/2023

प्रधान मुख्य वन संरक्षक
(कक्ष भू-प्रबंध)
मध्यप्रदेश, भोपाल

विषय:- बालाघाट जिले में प्रधानमंत्री ग्राम सड़क योजना (RCPLWE) अंतर्गत बोदादलखा से धीरी मुरुम तक मार्ग निर्माण हेतु 16.650 हेक्टेयर वनभूमि मध्यप्रदेश ग्रामीण सड़क विकास प्राधिकरण, बालाघाट को उपयोग पर देने बाबत।
(ऑन लाईन प्रकरण क्रमांक/FP/MP/Road/155629/2022)

संदर्भ :- आपका पत्र क्रमांक/एफ-5/1256/2023/10-11/4185, दिनांक 20.09.2023 एवं आवेदक का पत्र क्रमांक/2267, 2268/तक./मप्रगासविप्रा/2023 दिनांक 22.09.2023

—00—

निवेदन है, कि विषयांकित संदर्भित पत्र द्वारा चाही गई वांछित जानकारी आवेदक विभाग-महाप्रबंधक, म.प्र. ग्रामीण सड़क विकास प्राधिकरण परियोजना क्रियान्वयन ईकाई क्रमांक-1, बालाघाट उनके पत्र क्रमांक क्रमांक/2267, 2268/तक./मप्रगासविप्रा/2023 दिनांक 22.09.2023 से इस कार्यालय को प्रेषित की गई है, जिसकी छायाप्रति मय संलग्न अभिलेख सहित एवं इस वनमण्डल से संबंधित जानकारी सहित संलग्न सादर सम्प्रेषित है।

संलग्न :- उपरोक्तानुसार।

(मीना कुमारी मिश्रा)
भा.व.से.

वनमंडल अधिकारी
दक्षिण (सा.) वनमंडल, बालाघाट

बालाघाट दिनांक 03/10/2023

पृ. क्रमांक/मा0चि0/ 5263
प्रतिलिपि:-

1. वन संरक्षक, बालाघाट वनवृत्त (म.प्र.) की ओर उपरोक्त विषयांकित संदर्भित पत्र जो आपकी ओर पृष्ठांकित प्रेषित है, के तारतम्य में आवेदक द्वारा प्रेषित वांछित जानकारी की छायाप्रति मय संलग्न अभिलेख सहित एवं इस वनमण्डल से संबंधित जानकारी सहित संलग्न सादर सम्प्रेषित है।
2. आवेदक विभाग- महाप्रबंधक, म.प्र. ग्रामीण सड़क विकास प्राधिकरण, परियोजना क्रियान्वयन ईकाई क्रमांक-1, बालाघाट, की ओर उपरोक्त विषयांकित संदर्भांकित संबंध में आपके द्वारा प्रेषित जानकारी के तारतम्य में सूचनार्थ एवं आवश्यक कार्यवाही हेतु अग्रेषित।

संलग्न :- उपरोक्तानुसार।



अपर प्रधान मुख्य वन संरक्षक (भू-प्रबंध)
मध्यप्रदेश, भोपाल

4-10

(मीना कुमारी मिश्रा)
भा.व.से.

वनमंडल अधिकारी
दक्षिण (सा.) वनमंडल, बालाघाट

बालाघाट जिले में प्रधानमंत्री ग्राम सड़क योजना (RCPLEWA) के अन्तर्गत बोदादलख से धीरी मुख्य तक मार्ग पट्टीय निर्माण हेतु 16.65 हेक्टेयर धराभूमि मध्यप्रदेश ग्रामीण सड़क प्राधिकरण द्वारा बालाघाट जिले में प्रधानमंत्री ग्राम सड़क योजना (RCPLEWA) के अन्तर्गत बोदादलख से धीरी मुख्य तक मार्ग पट्टीय निर्माण हेतु 16.65 हेक्टेयर धराभूमि मध्यप्रदेश ग्रामीण सड़क प्राधिकरण द्वारा बालाघाट को उपयोग पर देने बाबत। (ऑनलाईन प्रकरण क्रमांक **FP/MP/Road/155629/2022**)

प्रधान मुख्य वन संरक्षक (कक्ष यू-प्रबल), सतपुड़ा भवन, मध्यप्रदेश भोपाल का पत्र क्रमांक/एक-5/1256/2023/10-11/4185 भोपाल दिनांक 20.09.23 में भारत सरकार पर्यावरण वन एवं जलवायु परिवर्तन मंत्रालय भोपाल के पत्र क्रमांक/6-MPPR018/2023-धीरखो दिनांक **05-09-2023** में वांछित विन्युओं की धारों गई जानकारी सम्बोधित है।

सं.क्र.	विन्यु	जानकारी
1	Alternative alignment of proposed diversion area & KML file shall be submitted/diuploaded.	दरिंत विन्यु के अन्तर्गत लेख है कि मार्ग का निर्माण न्यसल प्रभावित क्षेत्र में भारत सरकार के ग्रह मंत्रालय (वन संलग्न) द्वारा स्वीकृत एवं मुक्ति अधीनक बालाघाट द्वारा प्रस्तावित किया गया है। उक्त मार्ग का उपयोग मुक्ति विभाग द्वारा सीमा के लिए एवं आवागमन के लिए किया जाना है। उपरोक्त प्रकरण में प्रस्तावित सड़क के संबंध में क्या कोई वैकल्पिक मार्ग उपलब्ध नहीं है।
2	Full KML file of layout plan of forest area and non forest area (Full project KML file) shall be submitted.	दरिंत विन्यु के अनुसार मार्ग की सम्पूर्ण KML फाइल अपलोड की गई है।
3	Detailed muck Calculation and muck disposal scheme as approved by concerned DFO shall be submitted.	दरिंत विन्यु के अनुसार मार्ग में 7482.50 cum, मिट्टी कटिंग तथा 7462.50 cum का भार किया जाना है शेष 3987.50 cum मिट्टी कलन भी सीमा के बाहर से लाया जाना है। परिशिष्ट -2 संलग्न है।
4	Justification for location of the project in forest land (counter signed by DFO) shall be submitted/uploaded.	दरिंत विन्यु के अनुसार परिशिष्ट -3 संलग्न है।
5	No objection certificates of concerned department (WRD, TL etc) shall be submitted.	दरिंत विन्यु के संबंध में लेख है कि मार्ग के परेक्षण में WRD, TL Irrigation से संबंधित केनॉल पाइप लाइन नहीं है। या ही मार्ग को काट कर रहा है। उक्त अनामित पत्र की आवश्यकता नहीं है।
6	CA scheme and KML file of CA area of 82.00 ha of DFL area shall be uploaded.	दरिंत विन्यु के संबंध में लेख है कि आरक्षक के तहत विरवा डमोह रेंज के वनक्षेत्र क्रमांक 1713 के 38.00 हेक्टे, वनक्षेत्र क्रमांक 1708 के 22.00 हेक्टे एवं वनक्षेत्र क्रमांक 1749 के 22.00 हेक्टे कुल 82.00 हेक्टे की KML file अपलोड कर दी गई है।
7	As per DSS analysis the proposed diversion area touches Tadoba-Indravati Tiger Corridor Comments of CWLW shall be submitted.	दरिंत विन्यु के संबंध में लेख है कि कार्यवाही प्रक्रियाएं हैं।
8	Since number of proposals are submitted for construction of various roads in Balaghat District consolidated area of which exceeds 40 ha, the said sites shall be inspected by concerned CF/CCF as well and SIR shall be submitted.	दरिंत विन्यु के संबंध में लेख है कि कार्यवाही प्रक्रियाएं हैं।


वनसंरक्षक अधिकारी
बालाघाट जिला, मध्यप्रदेश


महाप्रबंधक
मध्य प्रदेश सड़क विकास प्राधिकरण

Detail of Muck Calculation and Muck disposal Scheme

4/2-10/2022 - 2

Road Name	Proposal no.	length of road Km	Forest area length Km	Total Soil for Filling Cum	Cutting of Muck (Cum)			Utilisation of Muck (Cum)		Remark
					Chainage (km)	LXBXD	QTY (Cum)	Chainage Km	QTY (Cum)	
Bodalalkha to Dhini Murum	FP/MP/ROAD/155579 /2022	18.500	18.500	11450	2.30 to 2.90	600X7.50X0.30	1350	0.00 to 2.30	2850	Remaining soil will be transported from the outside the forest area during the construction of road
					5.50 to 6.5	1000X7.50X0.20	1500	2.90 to 5.50		
					6.00 to 7.90	700X7.50X0.20	1575	7.90 to 12.30	4612.5	
					12.30 to 13.70	900X7.50X0.15	3037.5	13.70 to 18.50		
Total							7462.5		7462.5	100% re use of Cutting soil for road profile during the Construction


वनमंडल अधिकारी
दक्षिण सा. वनमंडल, बालाघाट


MR. Anand Kumar
वनमंडल अधिकारी
दक्षिण सा. वनमंडल, बालाघाट


Justification


(Proposal No. FP/MP/ROAD/155629/2022)

जिला बालाघाट अन्तर्गत RCPLWEA योजनांतर्गत जिला बालाघाट के लांजी विकासखंड में पैकेज क्रमांक एम.पी.01810 के बोदलदलखा से धीरी मुरुम मार्ग लंबाई 18.50 किमी. का निर्माण/उन्नयन कार्य वन (संरक्षण) अधिनियम 1980 के तहत किया जाना प्रस्तावित है। उक्त मार्ग निर्माण में दक्षिण (सा.) वनमंडल बालाघाट में 16.65 हे. के वन भूमि प्रभावित हो रही है। उक्त मार्ग के निर्माण/उन्नयन नक्सल समस्या के उन्नमुलन हेतु RCPLWEA योजना अन्तर्गत प्रस्तावित किया गया है। ग्रामीणों द्वारा मार्ग का उपयोग विगत 60 वर्षों से आवागमन हेतु किया जा रहा है। प्रस्तावित मार्ग के अतिरिक्त उक्त ग्रामों को पक्की सड़क द्वारा जोड़े जाने हेतु अन्य कोई वैकल्पिक मार्ग उपयोग में नहीं है। प्रस्तावित मार्ग के GPS Coordinates (Latitude & Longitude) की लोकेशन मार्ग के प्रस्तावित निर्माण/उन्नयन कार्य से ली गई है। प्रस्तावित मार्ग के निर्माण से ग्रामीण आदिवासियों एवं प्रशासन को आने जाने में सुविधा होगी।

प्रस्तावित मार्गों के GPS Coordinates (Latitude & Longitude) निम्नानुसार है :-


S.No	Latitude	Longitude
1	21°29'59.69"N	80°39'26.02"E
2	21°30'16.93"N	80°39'41.14"E
3	21°30'38.60"N	80°39'48.59"E
4	21°30'45.52"N	80°39'59.74"E
5	21°30'50.23"N	80°40'10.19"E
6	21°31'4.66"N	80°40'22.84"E
7	21°31'8.83"N	80°40'42.92"E
8	21°30'55.34"N	80°41'3.46"E
9	21°30'46.06"N	80°41'32.65"E
10	21°30'41.28"N	80°41'52.64"E
11	21°30'21.07"N	80°42'4.26"E
12	21°30'24.25"N	80°42'16.52"E
13	21°30'15.77"N	80°42'23.42"E
14	21°30'4.85"N	80°42'29.18"E
15	21°29'53.66"N	80°42'30.55"E
16	21°29'49.71"N	80°42'21.39"E
17	21°29'39.65"N	80°42'32.22"E
18	21°29'26.90"N	80°42'34.05"E
19	21°29'6.89"N	80°42'47.88"E
20	21°28'47.95"N	80°43'3.87"E
21	21°28'29.03"N	80°43'27.47"E
22	21°28'39.54"N	80°43'50.67"E
23	21°28'31.59"N	80°44'4.23"E


 कमाण्डाधिकारी
 वनमंडल अधिकारी
 दक्षिण (सा.) वनमंडल, बालाघाट


 महीप्रबंधक
 ग.प्र. ग्रामीण सड़क विकास प्राधिकरण
 परिशोधना क्रियान्वयन इकाई क्र. 1, बालाघाट

भाग - II

1. परियोजना के अनुमोदन के लिये कारण के साथ डीएफओ की विशिष्ट सिफारिशें।	महाप्रबंधक, म.प्र. ग्रामीण सड़क विकास प्राधिकरण, परियोजना क्रियान्वयन ईकाई क्रमांक-1, बालाघाट द्वारा RCPLWE योजना के अन्तर्गत बोदादलखा से धीरी मुरुम तक सड़क निर्माण किये जाने हेतु प्रस्तावित आरक्षित वनकक्ष क्रमांक 331(RF), 336(RF), 337(RF), 338(RF), 327(RF), 339(RF), 340(RF), 341A (RF), 341B (RF) में रकबा 16.650 हेक्टे0 वनभूमि की मांग न्यूनतम है। प्रस्तावित सड़क निर्माण से जनहित एवं ग्रामीणों को आवागमन सुविधा नक़्शली उन्मुलन एवं क्षेत्र के सर्वांगीण विकास की दृष्टि से शासन के नियमानुसार स्वीकृति प्रदान किये जाने की अनुशंसा की जाती है।
--	--


वनमंडल अधिकारी
वनमंडल अधिकारी
दक्षिण (सा) वनमंडल, बालाघाट
दक्षिण सा, वनमंडल, बालाघाट

कार्यालय महाप्रबंधक
म. प्र. ग्रामीण सड़क विकास प्राधिकरण, परियोजना क्रियान्वयन इकाई क्रं.-1, बालाघाट
फोन नं.- 07632 240334 ई मेल-gm_bgtpiu1@rediffmail.com

पत्र क्र. 52/7 /तक/मप्रग्रासप्रा/2023
प्रति,

बालाघाट दिनांक 22/09/2023

वनमंडलाधिकारी
दक्षिण (सा.) वनमंडल
जिला बालाघाट (म.प्र.)

विषय :- बालाघाट जिले में प्रधानमंत्री ग्राम सड़क योजना (RCPLWEA) के अन्तर्गत बौदलखा से धीरी मुख्य तक मार्ग पहुँच निर्माण हेतु 16.65 हेक्टेयर वनभूमि मध्यप्रदेश ग्रामीण सड़क प्राधिकरण बालाघाट को उपयोग पर देने वावत्। (ऑनलाईन प्रकरण क्रमांक FP/MP/Road/155629/2022.)

संदर्भ :- 1.अपर प्रधान मुख्य वन संरक्षक (भू-प्रबंध) म.प्र. भोपाल का प.क्रं. एफ-5/1256/2023 /10-11/4185 भोपाल दिनांक 20.09.23
2. भारत सरकार पर्यावरण, वन एवं जलवायु परिवर्तन मंत्रालय भोपाल के पत्र क्र./6-MPR018/2023-वीएचओ दिनांक 05.09.2023


.....00.....
उपरोक्त विषयान्तर्गत संदर्भित पत्र में दिये गये निदेशों के तहत 08 विन्दुओं पर

जांच/रीवाही गई है। उक्त संबंध में संबंधित वांछित जानकारियों का विवरण निम्नानुसार है:-

क्र.	विन्दु	प्रतिवेदन
1.	Alternative alignment of proposed diversion area & KML file shall be submitted/uploaded.	दर्शित विन्दु के अन्तर्गत लेख है कि मार्ग का निर्माण नक्सल प्रभावित क्षेत्र में भारत सरकार के गृह मंत्रालय (पत्र संलग्न) द्वारा स्वीकृत एवं पुलिस अधीक्षक बालाघाट द्वारा प्रस्तावित किया गया है। उक्त मार्ग का उपयोग पुलिस विभाग द्वारा सर्चिंग के लिए एवं आवागमन के लिए किया जाना है। उपरोक्त प्रकरण में प्रस्तावित सड़क के संबंध में अन्य कोई वैकल्पिक मार्ग उपलब्ध नहीं है।
2.	Full KML file of layout plan of forest area and non forest area (Full project KML file) shall be submitted.	दर्शित विन्दु के अनुसार मार्ग की सम्पूर्ण KML फाईल संलग्न है।
3.	Detailed muck Calculation and muck disposal scheme as approved by concerned DFO shall be submitted.	दर्शित विन्दु के अनुसार मार्ग में 7462.50 cum. मिट्टी कटिंग तथा 7462.50 cum. का भराव किया जाना है शेष 3987.50 cum. मिट्टी वनक्षेत्र की सीमा के बाहर से लाया जाना है। परिशिष्ट -2 संलग्न है।
4.	Justification for location of the project in forest land (counter signed by DFO) shall be submitted/uploaded.	दर्शित विन्दु के अनुसार परिशिष्ट -3 संलग्न है।
5.	No objection certificates of concerned department (WRD, TL etc) shall be submitted.	दर्शित विन्दु के संबंध में लेख है, कि मार्ग के एकरेखण में WRD, TL Irrigation से संबंधित कंनॉल, पाईप लाईन नहीं है। ना ही मार्ग को क्रास कर रही है। अतः अनापत्ति पत्र की आवश्यकता नहीं है।
6.	CA scheme and KML file of CA area of 82.00 ha of DFL area shall be uploaded.	दर्शित विन्दु के संबंध में लेख है, कि आरडीएफ के तहत गिरसा दमोह रेंज के वनकक्ष क्रमांक 1713 के 38.00 हेक्टे., वनकक्ष क्रमांक 1706 के 22.00 हेक्टे. एवं वनकक्ष क्रमांक 1749 के 22.00 हेक्टे. कुल 82.00 हेक्टे. की KML file अपलोड कर दी गई है।


7.	As per DSS analysis the proposed diversion area touches Tadoba-Indravati Tiger Corridor Comments of CWLW shall be submitted.	दर्शित बिन्दु के संबंध में लेख है, कि कार्यवाही प्रक्रियाधीन है।
8.	Since number of proposals are submitted for construction of various roads in Balaghat District, consolidated area of which exceeds 40 ha, the said sites shall be inspected by concerned CF/CCF as well and SIR shall be submitted.	प्रकरण में निरीक्षण कर ही योजना प्रस्तावित की गई है।

पृ. क्र. 2268 / तक / मप्रग्रासविप्रा / 2023


 महेश प्रसाद
 म.प्र. ग्रामीण सड़क विकास प्राधिकरण
 परियोजना क्रियान्वयन इकाई क्र. 1, बालाघाट
 बालाघाट, दिनांक 22/09/2023

प्रतिलिपी:-

1. प्रधान मुख्य वन संरक्षक महोदय (भू-प्रबंध) सतपुड़ा भवन मध्यप्रदेश भोपाल की ओर संदर्भित पत्र के तारतम्य में सादर सूचनार्थ उपरोक्त विषयांकित संदर्भित पत्र के तारतम्य में चाही गई वांछित बिन्दुओं की जानकारी पत्रक एवं परिशिष्ट आवश्यक कार्यवाही हेतु संलग्न प्रेषित है।
 2. मुख्य वन संरक्षक महोदय बालाघाट, वनवृत्त बालाघाट की ओर संदर्भित पत्र के तारतम्य में सादर सूचनार्थ उपरोक्त विषयांकित संदर्भित पत्र के तारतम्य में सादर सूचनार्थ आवश्यक कार्यवाही हेतु संलग्न प्रेषित है।
- संलग्न :- उपरोक्तानुसार।


 महेश प्रसाद
 म.प्र. ग्रामीण सड़क विकास प्राधिकरण
 परियोजना क्रियान्वयन इकाई क्र. 1, बालाघाट

No. 18015/11/2021-LWE-I
Ministry of Home Affairs
Left Wing Extremism Division

शरत शरत शरत

17, North Block, New Delhi
Dated the 13th October, 2021

OFFICE MEMORANDUM

Subject: Additional roads/bridges in Madhya Pradesh under RCPLWEA scheme regarding.

Proposal for additional roads/bridges under RCPLWEA scheme had been received from the state of Madhya Pradesh vide their letter No. 79/CS/2020/Home (Annexure-I).

2. After thorough assessment of requirement of roads in view of present LWE scenario and also in view of limited availability of funds under the scheme, 33 roads and 17 bridges of 289 km with an estimated cost of Rs. 256 crore (Approx.) are being recommended by MHA (Annexure-II). This includes two bridges recommended by Security/Intelligence agencies, which are not the part of the original proposal of the state.

AS (RD)
JS (RC)
N-10
3. As deliberated during the review meeting dated 17.09.2021 by Home Secretary & Secretary (RD), States are to be requested to submit DPRs within a month and to complete the works by March, 2023.

4. MoRD may please take further n.a. for approval of the recommended works as per scheme guidelines.

5. This has approval of Union Home Secretary.

Encl:- As above



Nishant Kr. Mishra
Deputy Secretary (LWE-I)
Tel.23092901
Email: ds-lwe@mha.gov.in

To

Ministry of Rural Development
(Kind Attn. Shri Nagendra Nath Sinha, Secretary)
Krishi Bhawan, New Delhi.

Copy to:- Principal Secretary (Home), Government of Madhya Pradesh, Bhopal to kindly ensure submission of DPRs to MoRD within a month positively.

इकबाल सिंह बैस
मुख्य सचिव
Iqbal Singh Bains
Chief Secretary



मध्य प्रदेश शासन
वल्लभ भवन, भोपाल-462004
Government of Madhya Pradesh
Vallabh Bhawan, Bhopal-462004
Tel. : 0755-2441848, 2441370
Email : cs@mp.nic.in
D O letter No. 79/CS/2020/Home
Bhopal, dated 19.11.2020
20.11.2020

Dear Sir,

Road Connectivity Project in LWE affected areas (RCPLWE) is flagship programme of MHA with MoRTH for effective preparedness in the fight against the LWE menace along with area development of LWE affected area.

Only few roads and bridges are sanctioned by the Government of India in RCPLWEA for Madhya Pradesh. To curb violence of naxals in Balaghat and Mandla district, there is strong need of more road connectivity.

Government of MP, Home Department has requested for inclusion of 42 roads (Annexure 'A') and 22 bridges (Annexure 'B') for Balaghat district and 3 roads (Annexure 'C') for Mandla district by letter No. 690/440/2020/B-3/two, Dated 05/10/2020 for inclusion under RCPLWE scheme.

It is requested that sanction for the above proposals may please be accorded on priority.

With regards,

Yours Sincerely,

(Iqbal Singh Bains)

Shri Ajay Kumar Bhalla,
Secretary,
Government of India,
Ministry of Home Affairs,
North Block,
New Delhi.

Handwritten notes:
11.11.2020
IS LWE

Handwritten notes:
DS (Home)
Discussed with JS
Home rd up
along with other
proposals

Handwritten notes:
690/440/2020/B-3/two
05.10.2020
So (4/CS-2020)

Handwritten notes:
25/11/2020
Shri [Signature]

मध्यप्रदेश शासन
गृह (पुलिस) विभाग
मन्त्रालय, मल्लभ भवन, भोपाल

क्र. ६९९ / ४४० / २०२० / बी-३ / दो
प्राप्ति.

भोपाल, दिनांक ०५/१०/२०२०

श्री राजीव कुमार,
निदेशक (LWEO-II)
भारत सरकार, गृह मंत्रालय,
रूम नं. २१०-A
नार्थ ब्लॉक, नई दिल्ली

विषय:- जिला बालाघाट एवं मण्डला के नक्सल प्रभावित क्षेत्रों में सड़कों तथा पुल-पुलिया निर्माण कार्य की स्वीकृति के संबंध में।

संदर्भ:- इस कार्यालय का पत्र क्रमांक ९९१/७८८/२०१८/बी-३/दो, दि. ०१.१०.२०१८

कृपया उपरोक्त विषयांतर्गत संदर्भित पत्र का अवलोकन करें, जिनके माध्यम से रोड कनेक्टिविटी परियोजना (RCPLWE) के अंतर्गत नक्सल प्रभावित क्षेत्रों में सड़कों तथा पुल-पुलियों की आवश्यकता के संबंध में निर्धारित प्रारूप में प्रस्ताव स्वीकृति हेतु प्रेषित किया गया है।

उक्त संबंध में लेख है कि, नक्सल प्रभावित जिला बालाघाट एवं जिला मण्डला में अतिरिक्त सड़कों तथा पुल-पुलियों के निर्माण हेतु प्रस्ताव निर्धारित प्रारूप में संलग्न प्रेषित है।

अतः निर्देशानुसार अनुरोध है कि, उक्त प्रस्ताव को रोड कनेक्टिविटी परियोजना (RCPLWE) के अंतर्गत सम्मिलित करते हुए स्वीकृति प्रदान करने का कग कष्ट करें।

संलग्न :- उपरोक्तानुसार

प्रीति यादव
उप सचिव

o/c मध्यप्रदेश शासन, गृह विभाग

Proposal received from the Government of Madhya Pradesh under RCPLWEA					
S.No	Name of District	Name of Block/PS	Name of the road	Length in km	Cost of Rs. in cr
1	Balaghat	-	Sitapala-Kattipar	12.00	7.80
2	Balaghat	-	Kandrikalan-Kattipar	11.00	7.15
3	Balaghat	-	Dabri-Kalkatta Via Latritola, Mahurdalli, Bodaljhola Road	26.80	17.42
4	Balaghat	-	Bodalakha-Dhirri-Murram	20.00	13.00
5	Balaghat	-	Pitkona-Dadekassa (Jaitpur)	7.00	4.55
6	Balaghat	-	Kulpa to Palagondia Mate Viya bambhi	8.00	5.20
7	Balaghat	-	Satona to Chikona	4.00	2.60
8	Balaghat	-	Nallejhari-Satona	2.00	1.30
9	Balaghat	-	Keratola-Satona	5.00	3.25
10	Balaghat	-	Newarwahi-Wardha	3.00	1.95
11	Balaghat	-	Harradehi-Keradehi	4.00	2.60
12	Balaghat	-	Dabri manin road to -Munda	3.00	1.95
13	Balaghat	-	Pitkona-Kerajhari	4.00	2.60
14	Balaghat	-	sulsuli-Bodlakha	5.00	3.25
15	Balaghat	-	Saletakari main road-Dharmara	4.00	2.60
16	Balaghat	-	Saletakari main road-Banjaritola	3.00	1.95
17	Balaghat	-	Chilora-Chiloratola	2.00	1.30
18	Balaghat	-	Benegaon-Sitapaar-Nandora-Borban	7.00	4.55
19	Balaghat	-	Halbitola Pausera Via Sattitola	10.00	6.50
20	Balaghat	-	Halbitola-Bhalwa-Kalgota kesh Mate	6.00	3.90
21	Balaghat	-	Pipartola-Datta-Moharwahi Road	6.00	3.90
22	Balaghat	-	Batama to Kalkatta Road-Bridge work	5.00	3.25
23	Balaghat	-	Sitapala-Kosamdelhi-Dhirri Murram	20.00	13.00
24	Balaghat	-	Supkhar-patwa- Chhatarpur	14.00	9.10
25	Balaghat	-	Khursudha-Gonajhola-Khara	15.00	9.75
26	Balaghat	-	Baihar main road to Bhaiswahi Jaldidhand	13.00	8.45
27	Balaghat	-	Kasangli-Godari	10.00	6.50
28	Balaghat	-	Bandhankhero-Devgaon-Sharyalpetera-Akalpur-Jairasi	13.00	8.45
29	Balaghat	-	Malumjhola to Hathban to Bandhankhero	5.00	3.25
30	Balaghat	-	Lodma -Tattidhar via Mundidadar, Madaypar, Ghagharatola	10.00	6.50
31	Balaghat	-	Batkari-Bodhaljhola	8.00	5.20
32	Balaghat	-	Godari-Harranala via Duglai	16.00	10.40
33	Balaghat	-	Temni-Tattidhar Via Keradhi	5.00	3.25
			Total	286.80	186.42
	Bridges		Banjar River-Railwahi to Urshawahi, CG Border	140	4.90
2	Balaghat		Ushkal River-Kulpa-Sonewani-Shukland	70	2.45

3	Balaghat	-	Shakha to Sayal Road Banjar Nadhi Baihar Road	140	4.90
4	Balaghat	-	Son rivor-Dowalgaon to Nevardhadhi to Lodma Road par bridge Nirman	120	4.20
5	Balaghat	-	Dev Nadhi Par Mauda to Katangi	150	5.25
6	Balaghat	-	MDR Baihar Balaghat per Gohara to sherpar	90	3.15
7	Balaghat	-	Dec Nadhi par Vardha to Bhanderi	120	4.20
8	Balaghat	-	Son Nadhi par Borgaon se Akola	240	8.40
9	Balaghat	-	Nehara River-Gudma to Umariya	120	4.20
10	Balaghat	-	Jmuniya Nadhi Par Sarsdol to Behrakhar	75	2.63
11	Balaghat	-	Nehara River-Umariya to Lilameta	100	3.50
12	Balaghat	-	Dev Nadhi par Batkari to Kalkatta Bodanihola road bridge work	150	5.25
13	Balaghat	-	Bagh Nadhi par Gram Kattipar	50	1.75
14	Balaghat	-	Devergaon to Nansri ke bich Bridge	120	4.20
15	Balaghat	-	Bagh Nadhi par Andhiyatola to Gallatola (Salehkassa, Maharashtra) road	90	3.15
16	Balaghat	-	Sukaldand (N 21.4250968, E 80.253954) to Nandora (N 21.4273728, E 80.26109932) on Dev River	400-500	4.00
17	Balaghat	-	Bhakkutota vill (N 21.3614184, E 80.330036) and Lodhangi vill (N 31.35258636, E 80.30250812)	200-300	3.00
			Total		69.13

33 roads	186.8	186.42
17 bridges	2.57	69.13
Total (Rs in crore)	189.37	255.55