

कार्यालय वन संरक्षक, गढ़वाल वृत्त, उत्तराखण्ड, पौड़ी



पत्रांक:- 936 / 12-1 दिनांक, पौड़ी, अक्टूबर 06, 2021.

सेवा में,

अपर प्रमुख वन संरक्षक
एवं नोडल अधिकारी वन संरक्षण,
उत्तराखण्ड, देहरादून।

विषय-

जनपद चमोली के अन्तर्गत विकासखण्ड घाट के अन्तर्गत नन्दप्रयाग से घाट मोटर मार्ग के चौड़ीकरण, सुधारीकरण हेतु 9.053 है० वन भूमि का लोक निर्माण विभाग को हस्तान्तरण प्रस्ताव के सम्बन्ध में। **Proposal No. - FP/UK/ROAD/143929/2021**

सन्दर्भ-

प्रभागीय वनाधिकारी बद्रीनाथ वन प्रभाग का पत्रांक 1298/12-1 दिनांक 05.10.2021

महोदय,

उपरोक्त विषयक प्रकरण में प्रभागीय वनाधिकारी बद्रीनाथ वन प्रभाग, द्वारा अवगत कराया गया है कि भारत सरकार द्वारा लगाई गई आपत्ति जिसमें मलवा निस्तारण हेतु चयनित भूमि पर विद्यमान वृक्षों की सूची एवं मलवा निस्तारण प्लान/विवरण आख्या उपलब्ध कराने हेतु लिखा गया है। के अनुपालन में मलवा निस्तारण योजना एवं मलवा निस्तारण हेतु चयनित भूमि पर विद्यमान वृक्षों की सूची चार प्रतियों में प्रभागीय वनाधिकारी बद्रीनाथ वन प्रभाग द्वारा सन्दर्भित पत्र (संलग्नक) से आपको प्रेषित की गई है।

अतः उपरोक्त प्रकरण में अपने स्तर से यथोचित कार्यवाही करने की कृपा करें।

संलग्नक:- उपरोक्तानुसार ।

भवदीय,

(एन०एन०पाण्डेय)

वन संरक्षक,

गढ़वाल वृत्त, उत्तराखण्ड, पौड़ी।

॥ कार्यालय प्रभागीय वनाधिकारी, बद्रीनाथ वन प्रभाग, गोपेश्वर ॥

पत्रांक
सेवा में,

Email-dfo_badrinath_uta@yahoo.co.in

Phone no-01372-252175

, गोपेश्वर,

दिनांक

05/10

2021।

अपर प्रमुख वन संरक्षक एवं नोडल अधिकारी,
वन संरक्षण, उत्तराखण्ड, इन्दिरानगर, फॉरेस्ट कॉलोनी, देहरादून।

विषय:-

जनपद चमोली में मा0 मुख्यमंत्री घोषणा के अन्तर्गत विधानसभा क्षेत्र थराली के विकासखण्ड घाट के अन्तर्गत नन्दप्रयाग-घाट मोटर मार्ग के चौड़ीकरण एवं सुधारीकरण हेतु 9.053 है0 वन भूमि का गैर वानिकी कार्य हेतु लोक निर्माण विभाग को प्रत्यावर्तन।(Online no FP/UK/Road/143929/2021)

संदर्भ:-

भारत सरकार पर्यावरण वन एवं जलवायु परिवर्तन मंत्रालय एकीकृत क्षेत्रीय कार्यालय देहरादून की पत्र सं0 08बी/यू0सी0पी0/06/86/2021/एफ0सी0/815 दिनांक 01.10.2021.

महोदय,

उपरोक्त संदर्भित पत्र के क्रम में अवगत कराना है कि विषयांकित मोटर मार्ग के वन भूमि हस्तान्तरण के सम्बन्ध में मलवा निस्तारण हेतु चयनित भूमि पर विद्यमान वृक्षों की सूची एवं मलवा निस्तारण प्लान/विवरण आख्या उपलब्ध कराने हेतु लिखा गया है। के अनुपालन में मलवा निस्तारण योजना एवं मलवा निस्तारण हेतु चयनित भूमि पर विद्यमान वृक्षों की सूची चार प्रतियां संलग्न की जा रही है। मलवा निस्तारण योजना एवं मलवा निस्तारण हेतु चयनित भूमि पर विद्यमान वृक्षों की सूची प्रस्ताव में भी संलग्न है।

अतः आपसे अनुरोध है कि उक्त प्रकरण में अपने स्तर से आवश्यक कार्यवाही करने की कृपा करें।

संलग्न:- यथोपरि।

भवदीय,

(आशुतोष सिंह)

प्रभागीय वनाधिकारी,
बद्रीनाथ वन प्रभाग, गोपेश्वर।

पत्रांक:- 1298 / 12-1 दिनांकित।

प्रतिलिपि:- वन संरक्षक, गढ़वाल वृत्त, उत्तराखण्ड पौड़ी को उपरोक्त संलग्नक सहित सूचनार्थ एवं आवश्यक कार्यवाही हेतु प्रेषित।
संलग्न- यथोपरि।

(आशुतोष सिंह)

प्रभागीय वनाधिकारी,
बद्रीनाथ वन प्रभाग, गोपेश्वर।

पत्रांक:- / दिनांकित।

प्रतिलिपि:- अधिशासी अभियन्ता, प्रान्तीय खण्ड, लोक निर्माण विभाग, कर्णप्रयाग को उपरोक्तानुसार सूचनार्थ प्रेषित।

(आशुतोष सिंह)

प्रभागीय वनाधिकारी,
बद्रीनाथ वन प्रभाग, गोपेश्वर।

जनपद चमोली के अन्तर्गत नन्दप्रयाग से घाट(विकासनगर) मोटर मार्ग का चौड़ीकरण हेतु चयनित डम्पिंग जोन में आने वाले वृक्षों की गणना सूची।

क्षेत्र का नाम व किमी० डम्पिंग जोन	प्रजाति का नाम	10-20	20-30	30-40	40-50	50-60	60-70	70-80	80-90	90से ऊपर	योग
नन्दप्रयाग सिविल डम्पिंग जॉन सं० 1	1- जैकारेण्डा	0	1	0	0	0	0	0	0	0	1
द्वितीयक सिविल डम्पिंग जॉन सं० 5	1- सिल्वर ओक	0	1	0	0	0	0	0	0	0	1
	2- सेमल	0	0	1	0	0	0	0	0	0	1
	3- जैकारेण्डा	0	0	13	0	0	0	0	0	0	13
द्वितीयक नाप भूमि डम्पिंग जॉन सं० 6	1- सीरस	0	0	0	1	0	0	0	0	0	1
द्वितीयक सिविल डम्पिंग जॉन सं० 7	1- तुन	4	2	0	0	0	0	0	0	0	6
	2- सेमल	0	0	1	0	0	0	0	0	0	1
	3- तिमला	0	2	0	0	0	0	0	0	0	2
कनेडा सिविल डम्पिंग जॉन सं० 10	1- सीरस	0	0	0	0	1	0	0	0	0	1
	2- तिमला	0	1	0	0	0	0	0	0	0	1
कुल योग		4	7	15	1	1	0	0	0	0	28

उपरोक्त मलवा निस्कारण ^{प्रयत्न} के अतिरिक्त मंगरोली, तेकना, ग्वाला, शिरभक नाप भूमि, खडकोली, चौरीगाड, चमालोली, चमालोली बासवाडा, सेरा, सीयालोली, वृक्ष विहीन क्षेत्र है।

रुण क्षेत्र अधिकारी
नन्दप्रयाग सेंक
बद्रीनाथ वन प्रभाग गोपेश्वर

प्रभागीय वनाधिकारी,
बद्रीनाथ वन प्रभाग, गोपेश्वर।
बद्रीनाथ वन प्रभाग
गोपेश्वर

वन विभाग इलाहाबाद, गढ़नाथ वन वेंडी, वहीनाथ वन प्रभाग गोपेश्वर (खमोली) नन्दप्रयाग रेंज की अन्तर्गत नन्दप्रयाग से बाह (बिकास नगर) प्रोक्सिमिटी का विलसिकरण। चौड़ीकरण हेतु डम्पिंग जॉन में अपने कार्य चर्चा की जाला - खुली।

वेल का नाम	फ	10-20	20-30	30-40	40-50	50-60	60-70	70-80	80-90	90-95	95-100
विभाग (कि० मी०)	प्रधान										
डम्पिंग जॉन	का नाम	F	F	F	F	F	F	F	F	F	F
नन्दप्रयाग विभाग डम्पिंग जॉन-1 (600 मी०)	1. उपरोक्त	-	-	01	-	-	-	-	-	-	01
विभाग विभाग	विभाग (डम्पिंग)	-	-	01	-	-	-	-	-	-	01
डम्पिंग जॉन-5 (41650 कि० मी०)	2. रंगाल	-	-	-	01	-	-	-	-	-	01
	3. डिकोरेटा	-	-	-	12	-	-	-	-	-	13
विभाग नन्दप्रयाग	1. वीरस	-	-	-	-	01	-	-	-	-	01
डम्पिंग जॉन-7 (90 मी० 4500 कि० मी०)	1- वृक्ष	-	-	02	-	-	-	-	-	-	02
	2- वृक्ष	-	04	-	-	-	-	-	-	-	04
	3- वृक्ष	-	-	-	01	-	-	-	-	-	01
	4. वृक्ष	-	-	02	-	-	-	-	-	-	02
विभाग विभाग	1. वीरस	-	-	-	-	-	-	-	-	-	-
डम्पिंग जॉन-16 (91475 कि० मी०)	2. विभाग	-	-	01	-	-	-	-	-	-	01
	डम्पिंग जॉन	-	02	-	-	-	-	-	-	-	02

प्रभागीय वनाधिकारी
वहीनाथ वन प्रभाग
गोपेश्वर

वन क्षेत्राधिकारी
नन्दप्रयाग रेंज
वहीनाथ वन प्रभाग गोपेश्वर

3.16
P.W.D कार्यालय
खमोली

श्री. व. व. व.
नन्दप्रयाग अतिरिक्त वन
नन्दप्रयाग रेंज

जब निम्नलिखित प्रकार के वृक्षों को रोटी, बड़ोनाथ वगैरह गौपुष्कर (जिनके न-6 प्रभाग) के क्षेत्र में प्रयोग में आते हैं (विषय नगर) मोरभरी का वि-
 विकल्प 1- नौदीकरण हेतु इन्डियन जैत्रिम अत्रि वगैरह वृक्षों की गणना शूची।

वृक्षों का नाम	उम्र	प्रकार	उंचाई (मी)	व्यास (मी)	वै. (मी)
विष्णुप्रसाद गौपुष्कर 600 कि०मी	1	जैत्रिम	20-30	1	50x30फी
गौपुष्कर 110 कि०मी	रिक्त	रिक्त	रिक्त	रिक्त	50x30फी
गौपुष्कर 2.250 कि०मी	रिक्त	-	-	-	50x30फी
गौपुष्कर 3.97 कि०मी	रिक्त	-	-	-	50x30फी
विष्णुप्रसाद गौपुष्कर 4.650 कि०मी	2-16	विष्णुप्रसाद गौपुष्कर	20-30	1	50x30फी
	3-	सोमलक्ष्मी	30-40	1	
	4-	जैत्रिम	30-40	1	
	5-	"	30-40	1	
	6-	"	30-40	1	
	7-	"	30-40	1	
	8-	"	30-40	1	
	9-	"	30-40	1	
	10-	"	30-40	1	
	11-	"	30-40	1	
	12-	"	30-40	1	
	13-	"	30-40	1	
	14-	"	30-40	1	
	15-	"	30-40	1	
	16-	"	30-40	1	
विष्णुप्रसाद गौपुष्कर 5.450 कि०मी	17	सोमलक्ष्मी	40-50	1	50x30फी
विष्णुप्रसाद गौपुष्कर 6.900 कि०मी	18-26	सोमलक्ष्मी	20-30	1	50x30फी
	19-	"	20-30	1	
	20-	"	10-20	1	
	21-	विष्णुप्रसाद गौपुष्कर	20-30	1	
	22-	विष्णुप्रसाद गौपुष्कर	20-30	1	
	23-	सोमलक्ष्मी	10-20	1	
	24-	सोमलक्ष्मी	10-20	1	
	25-	सोमलक्ष्मी	10-20	1	
	26-	सोमलक्ष्मी	30-40	1	
गौपुष्कर 8.750 कि०मी	रिक्त	-	-	-	50x30फी
गौपुष्कर 8.750 कि०मी	रिक्त	-	-	-	50x30फी

P.T.O-2-

लेख का नाम	क्र.सं.	प्रजाति	ऊँचाई मी०	वृक्ष क्रि०	उपयोग (लंबाई व चौड़ाई)
1) चम्पौली सिविल 10.475 कि०मी०	27-	सोमरु वृक्ष	50-60	५	50x30मी०
2) चम्पौली सिविल 10.450 कि०मी०	28-	तिमल वृक्ष	20-30	५	70x20मी०
3) चम्पौली सिविल 11.275 कि०मी०		-	-	-	100x30मी०
4) चम्पौली सिविल 12.700 कि०मी०		-	-	-	50x30मी०
5) चम्पौली सिविल 13.750 कि०मी०		-	-	-	50x30मी०
6) चम्पौली सिविल 14.525 कि०मी०		-	-	-	50x20मी०
7) चम्पौली सिविल 15.425 कि०मी०		-	-	-	50x30मी०
8) चम्पौली सिविल 16.350 कि०मी०		-	-	-	50x30मी०
9) चम्पौली सिविल 17.200 कि०मी०		-	-	-	50x30मी०
10) चम्पौली सिविल 18.375 कि०मी०		-	-	-	50x25मी०

महोदय निम्न कर्मचारीयों द्वारा नन्दप्रयाग से घाट (विकासनगर) तक 19 Km. तक गोल्डन गार्ड का निर्माण करवा / वीथीकरण हेतु 1 से 18 तक हाथिया (जैत) के जाले वाले वृक्षों की गणना तथा नमूना वृक्षों के P.W.D. को नमूना वृक्षों के द्वारा किया गया है। गणना में कुल 100 वृक्ष ही देखे जा सके हैं।
अतः महोदय 01 से 28 तक वृक्षों की गणना नन्दप्रयाग वाले रेंज (पेन्ट) से किया गया है। प्रवेश की सेवा में रिपोर्ट प्रेषित।

S. E.
P.W.D. चम्पौली
चम्पौली

वन क्षेत्राधिकारी
नन्दप्रयाग रेंज
बद्रीनाथ वन प्रभाग गोपेश्वर

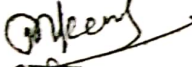
(श्री. शूल नाथ)
अनुभाग अधिकारी सौ. नन्दा
नन्दप्रयाग रेंज


प्रभागीय वनाधिकारी
बद्रीनाथ वन प्रभाग
गोपेश्वर


परियोजना का नाम :- मा0 मुख्यमंत्री घोषणा संख्या 797/2017 के अन्तर्गत जनपद चमोली के विधानसभा क्षेत्र थराली के विकासखण्ड घाट के अन्तर्गत नन्दप्रयाग-घाट मोटर मार्ग का चौड़ीकरण एवं सुधारीकरण कार्य।


परियोजना से उत्पादित मलवें के निस्तारण की समानचित्र योजना


प्रमाणित किया जाता है कि उक्त परियोजना में मलवे निस्तारण का समानचित्र योजना संलग्न की गयी है।



अमीन
प्रा.ख. लो.नि.वि.
कर्णप्रयाग


कनिष्ठ अभियन्ता
प्रा.ख. लो.नि.वि.
कर्णप्रयाग


सहायक अभियन्ता
प्रा.ख. लो.नि.वि.
कर्णप्रयाग


अधिशास्ती अभियन्ता
प्रा.ख. लो.नि.वि.
कर्णप्रयाग


वन क्षेत्राधिकारी
नन्दप्रयाग
बद्रीनाथ वन प्रभाग गोपेश्वर


प्रभागीय वनाधिकारी
प्रभागीय वनाधिकारी
बद्रीनाथ वन प्रभाग गोपेश्वर
(चमोली)

Analysis for dumping yard

कार्य का नाम:- मा0 मुख्यमंत्री घोषणा संख्या 797/2017 के अन्तर्गत जनपद चमोली के विधानसभा क्षेत्र धराली के विकासखण्ड घाट के अन्तर्गत नन्दप्रयाग-घाट मोटर मार्ग का चौड़ीकरण एवं सुधारीकरण कार्य।

Material received due to Hill side cutting 3.00 x 4.07/2 x 19000.00 =	117928.25	Cum
Add swell factor @ 40% =	47171.30	Cum
Total =	165099.55	Cum


USE OF MATERIAL

S.No.	Lenth of Road (in Km.)	Item for Which material to be Used	Quantity of Muck Consumed	Unit
1	19.00	Stone masonry in cement sand mortar	6130.89	Cum
2	19.00	Stone masonry laid dry	6941.13	Cum
3	19.00	Hand packed stonee filling	3173.12	Cum
4	19.00	Construction of Gabions/wire create	850.90	Cum
5	19.00	Construction of parapets	914.41	Cum
6	19.00	Construction of side drain	389.42	Cum
7	19.00	Construction of scuppers	5687.06	Cum
8	19.00	Concreting works	315.51	Cum
9	19.00	Construction of Coolie walling	977.63	Cum
10	19.00	Construction of edge stone	51.84	Cum
11	19.00	Construction of causeway	533.25	Cum
12	19.00	Grannular-sub-base(GSB)	9202.20	Cum
13	19.00	G2 work	10171.02	Cum
14	19.00	G3 (Grading to be done using to be ggranulator)	10171.02	Cum
15	19.00	Super elevation and patri filling	12400.19	Cum
16	19.00	Construction of muck dumping yard	7400.00	Cum
Total			75309.57	Cum


Material left for disposal (165099.55-89789.98)	89789.98	Cum
As per attached detailed capacity of dumping yard	89789.98	Cum
Volume of the dumping yard	90000.00	Cum

प्रभागीय वनाधिकारी
व्हीनख्व वन प्रभाग गोपेश्वर
(चमोली)

वन क्षेत्राधिकारी
नन्दप्रयाग रेंज
बिदीनाथ वन प्रभाग गोपेश्वर


Junior Engineer
P.D. P.W.D. Karanprayag


Assistant Engineer
P.D. P.W.D. Karanprayag


Executive Engineer
P.D. P.W.D. Karanprayag


Dumping Yard Planning

कार्य का नाम- मा0 मुख्यमंत्री घोषणा संख्या 797/2017 के अन्तर्गत जनपद चमोली के विधानसभा क्षेत्र थराली के विकासखण्ड घाट के अन्तर्गत नन्दप्रयाग-घाट मोटर मार्ग का चौड़ीकरण एवं सुधारीकरण कार्य।


S.No.	Location	Co-ordinates of Dumping Yard		Length (m)	Width (m)	Height (m)	Volume (Cum)		
		Northing-Easting	Location						
1	Xs-00/24	30°19'18.91"N - 79°19'20.70"E	Sem	45.00	25.00	4.00	4500.00	Civil	
2	Xs-01/04	30°19'06.40"N - 79°19'28.03"E	Mangroli	50.00	25.00	4.00	5000.00	-	
3	Xs-02/06	30°18'34.44"N - 79°19'32.29"E	Tefna	35.00	25.00	4.00	3500.00	-	
4	Xs-03/39	30°18'17.34"N - 79°20'30.97"E	Gwala	60.00	25.00	4.00	6000.00	-	
5	Xs-04/26	30°18'18.73"N - 79°20'49.87"E	Thirpak	50.00	25.00	4.00	5000.00	-	
6	Xs-05/18	30°18'22.91"N - 79°21'07.52"E	Thirpak	40.00	20.00	4.00	3200.00	Private	
7	Xs-06/36	30°18'02.03"N - 79°21'51.24"E	Khargoli	50.00	25.00	4.00	5000.00	Civil	
8	Xs-07/33	30°17'39.02"N - 79°22'12.84"E	Khargoli	40.00	25.00	4.00	4000.00	-	
9	Xs-08/30	30°17'33.06"N - 79°22'55.63"E	Khargoli	50.00	15.00	4.00	3000.00	-	
10	Xs-09/18	30°17'22.87"N - 79°23'07.22"E	Kameda	50.00	25.00	4.00	5000.00	-	
11	Xs-010/18	30°16'55.22"N - 79°23'17.87"E	Kameda	70.00	27.00	4.00	7560.00	P.W.D. Dept	
12	Xs-11/11	30°16'48.53"N - 79°23'41.03"E	Chamtoli	70.00	23.00	4.00	6440.00	Civil	
13	Xs-12/28	30°16'25.25"N - 79°24'18.04"E	Chamtoli chak Banowara	50.00	20.00	4.00	4000.00	-	
14	Xs-13/02	30°16'25.68"N - 79°24'27.87"E	Chamtoli chak Banowara	70.00	20.00	4.00	5600.00	-	
15	Xs-14/21	30°16'11.92"N - 79°25'14.39"E	Siyatoli Iga Bazaar	50.00	25.00	4.00	5000.00	-	
16	Xs-15/17	30°15'55.75"N - 79°16'17.83"E	Siyatoli Iga Bazaar	50.00	20.00	4.00	4000.00	-	
17	Xs-16/14	30°16'09.95"N - 79°25'37.09"E	Siyatoli Iga Bazaar	50.00	25.00	4.00	5000.00	-	
18	Xs-16/40	30°15'46.30"N - 79°26'31.12"E	Siyatoli Iga Bazaar	50.00	25.00	4.00	5000.00	-	
19	Xs-17/10	30°15'43.00"N - 79°26'43.65"E	Siyatoli Iga Bazaar	40.00	20.00	4.00	3200.00	-	
Total volume of dumping yard							90000.00		

90,000.00 Cum.

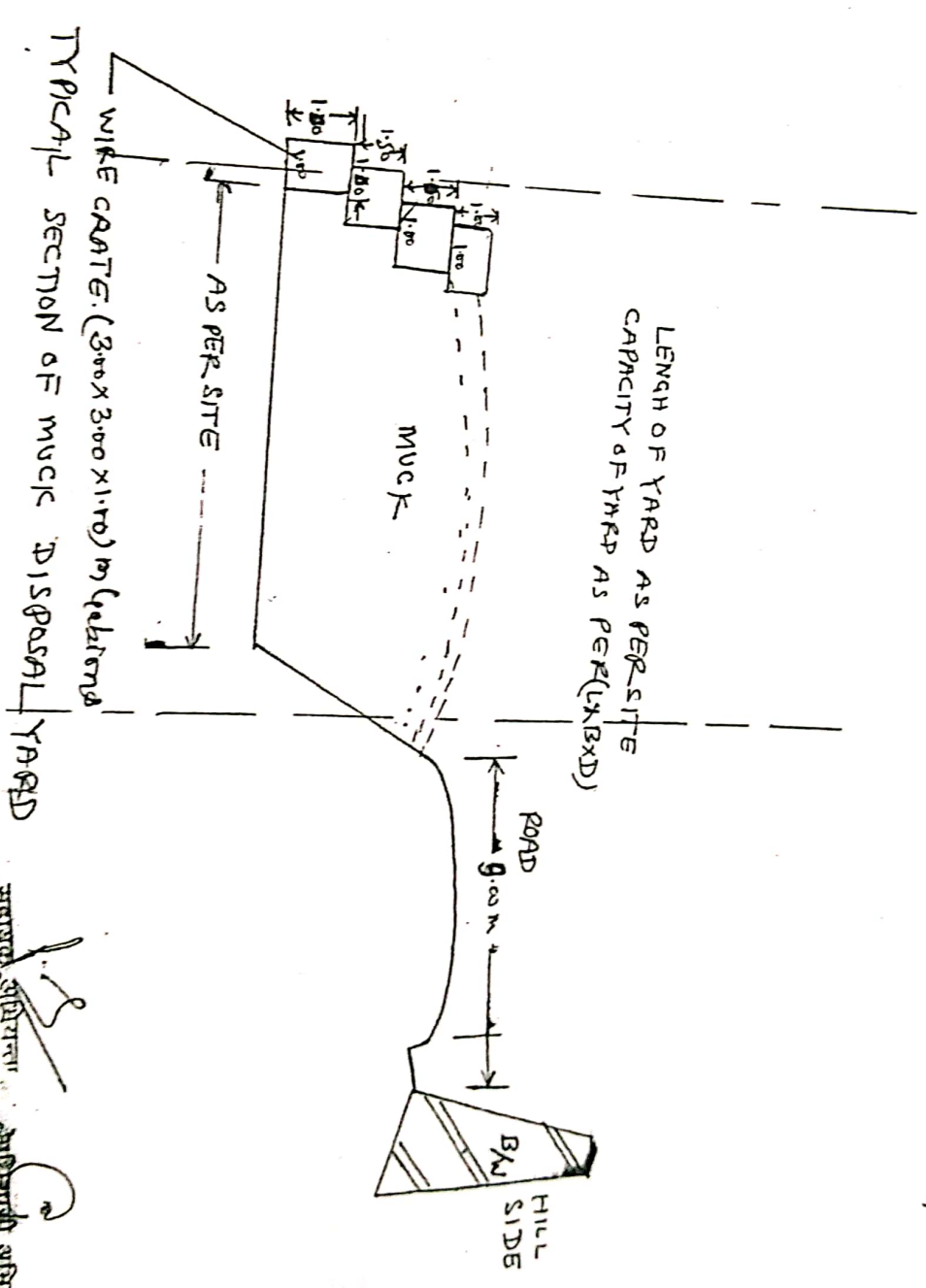
प्रभागीय वनाधिकारी
वर्दीनाथ वन प्रभाग गोपबंद
(चमोली)


Junior Engineer
P.D. P.W.D. Karanprayag


Assistant Engineer
P.D. P.W.D. Karanprayag


वर्दीनाथ वन प्रभाग गोपबंद
नन्दप्रयाग
Executive Engineer
P.D. P.W.D. Karanprayag

सर्वप्रथम मजदूरों को मजदूरी का कार्य दिखाना है।
 इसके बाद मजदूरों को मजदूरी का कार्य दिखाना है।
 इसके बाद मजदूरों को मजदूरी का कार्य दिखाना है।



Dr. J.E. M.T.E. A.E.

अभियंता अभियंता
 राष्ट्रीय राजमार्ग, दिल्ली, वि.
 उपनिर्देशक

प्रमाणित वनाधिकारी
 खत्रीनाथ राज प्रमाण
 गोपेश्वर

भारत, अभियंता
 अभियंता