

आज दिनांक 12/08/15 को उपखंड स्तरीय वनाधिकार समिति की बैठक आहूत की गयी जिसमें ग्राम स्तरीय समिति वनाधिकार समिति से वन क्षेत्र में पड़ने वाली सड़क गोखनपुरा से घटा के लिए प्राप्त प्रस्ताव संख्या जिसका ग्राम स्तरीय समिति द्वारा अनुमोदन किया गया है उसको उपखंड स्तरीय समिति द्वारा अनुमोदन किया जाता है अनुसूचित जनजाति एवं अन्य परंपरागत वननिवासी (वनाधिकारों की मान्यता) अधिनियम ,2006 की धारा 3(2) के एवं नियम 2008 के अंतर्गत उक्त प्रस्तावित वनभूमि पर कोई दावे तंबित नहीं है अतः सर्वसम्मति से उक्त सड़क को उक्त प्रस्तावित वन भूमि में निर्माण हेतु अभिशंका की जाती है । सड़क के प्रस्तावित मार्ग में आने वाली वन एवं गैर वन भूमि का ग्राम वार विवरण निम्न प्रकार से है ।

| क्रमांक | ग्राम का नाम | सड़क के एलाइन्मेंट में पड़ने वाली वन भूमि का विवरण हेक्टेयर में | सड़क के एलाइन्मेंट में पड़ने वाली गैर वन भूमि का विवरण हेक्टेयर में |
|---------|--------------|---|---|
| 1 | गोखनपुरा | 2.574 | 0 |
| 2 | जेतपुरा | 0.404 | 0.386 |
| | घटा | 0.33 | 1.82 |
| कुल | | 2.22 हेक्टेयर | 2.49 हेक्टेयर |

30/08/15
 उपखंड अधिकारी
 उपखंड किशनगंज

उपखंड वन अधिकारी
 किशनगंज

हैजर वन क्षेत्र
 किशनगंज/केलवाडा/भवरगढ/नाहरगढ

विकास अधिकारी
 पंचायत समिति किशनगंज

आज दिनांक ... 16.7.2015 को ग्राम स्तरीय वनाधिकार समिति की बैठक आहूत की गयी जिसमें वन क्षेत्र में पड़ने वाली सड़क गोखनपुरा से घटा के लिए प्राप्त प्रस्ताव संख्या का ग्राम स्तरीय समिति द्वारा निर्माण हेतु अनुमोदन किया जाता है । अनुसूचित जनजाति एवं अन्य परंपरागत वननिवासी (वनाधिकारो की मान्यता) अधिनियम ,2006 की धारा 3(2) के एवं नियम 2008 के अंतर्गत उक्त प्रस्तावित वनभूमि पर कोई दावे लंबित नहीं है अतः सर्वसम्मति से उक्त सड़क को उक्त प्रस्तावित वन भूमि में निर्माण हेतु अभिशण की जाती है । सड़क के प्रस्तावित मार्ग में आने वाली वन एवं गैर वन भूमि का ग्राम वार विवरण निम्न प्रकार से है । उक्त प्रस्ताव ग्राम सभा के रजिस्टर में क्रमांक ... 51 पर इन्दाज है तथा ग्राम सभा में 50% से अधिक सदस्यों द्वारा उपस्थिति दर्ज कराई गयी ।

| क्रमांक | ग्राम का नाम | सड़क के एलाइनमेंट में पड़ने वाली वन भूमि का विवरण हेक्टेयर में | सड़क के एलाइनमेंट में पड़ने वाली गैर वन भूमि का विवरण हेक्टेयर में |
|---------|--------------|--|--|
| 1 | गोखनपुरा | 2.574 | 0 |
| 2 | जैतपुरा | 0.404 | 0.386 |
| | घटा | 0.33 | 1.82 |
| कुल | | 2.22 हेक्टेयर | 2.49 हेक्टेयर |

सरपंच
ग्राम पंचायत, परानियां
ग्राम पंचायत परानियां (घासी)


पंचायत समिति किशनगंज


ग्राम पंचायत परानियां
परानियां, किशनगंज


ग्राम सेवक एवं न सचिव
सचिव, ग्राम पंचायत
परानियां, किशनगंज (घासी)
ग्राम पंचायत परानियां
पंचायत समिति किशनगंज

आज दिनांक 16.7.2015 को ग्राम स्तरीय वनाधिकार समिति की बैठक आहूत की गयी जिसमें वन क्षेत्र में पड़ने वाली सड़क गोखनपुरा से घटा के लिए प्राप्त प्रस्ताव संख्या 6 का ग्राम स्तरीय समिति द्वारा निर्माण हेतु अनुमोदन किया जाता है। अनुसूचित जनजाति एवं अन्य परंपरागत वननिवासी (वनाधिकारो की मान्यता) अधिनियम, 2006 की धारा 3(2) के एवं नियम 2008 के अंतर्गत उक्त प्रस्तावित वनभूमि पर कोई दावे लंबित नहीं हैं अतः सर्वसम्मति से उक्त सड़क को उक्त प्रस्तावित वन भूमि में निर्माण हेतु अभिशंका की जाती है। सड़क के प्रस्तावित मार्ग में आने वाली वन एवं गैर वन भूमि का ग्राम वार विवरण निम्न प्रकार से है। उक्त प्रस्ताव ग्राम सभा के रजिस्टर में क्रमांक 54 पर इन्दाज है तथा ग्राम सभा में 50% से अधिक सदस्यों द्वारा उपस्थिति दर्ज कराई गयी।

| क्रमांक | ग्राम का नाम | सड़क के एलाइनमेंट में पड़ने वाली वन भूमि का विवरण हेक्टेयर में | सड़क के एलाइनमेंट में पड़ने वाली गैर वन भूमि का विवरण हेक्टेयर में |
|---------|--------------|--|--|
| 1 | गोखनपुरा | 2.574 | 0 |
| 2 | जेलपुरा | 0.404 | 0.386 |
| | घटा | 0.33 | 1.82 |
| कुल | | 2.22 हेक्टेयर | 2.49 हेक्टेयर |


सरपंच
 ग्राम पंचायत, परानिया
 ग्राम पंचायत पचानिया (बारी)
 पंचायत समिति किशनगंज


सरपंच
 ग्राम पंचायत, परानिया
 ग्राम पंचायत पचानिया (बारी)
 पंचायत समिति किशनगंज


ग्राम सचिव
 ग्राम पंचायत, परानिया
 ग्राम पंचायत पचानिया (बारी)
 पंचायत समिति किशनगंज

| | | |
|----|------------|------------|
| 15 | 2500000000 | 2500000000 |
| 16 | 1000000000 | 1000000000 |
| 17 | 5000000000 | 5000000000 |
| 18 | 1000000000 | 1000000000 |
| 19 | 2000000000 | 2000000000 |

- 1) 2500000000
- 2) 1000000000
- 3) 5000000000
- 4) 1000000000
- 5) 2000000000
- 6) 2500000000
- 7) 1000000000
- 8) 5000000000
- 9) 1000000000

| | |
|------------|------------|
| 2500000000 | 2500000000 |
| 1000000000 | 1000000000 |
| 5000000000 | 5000000000 |
| 1000000000 | 1000000000 |
| 2000000000 | 2000000000 |

बैंडक कार्यावाही विवरण रिपोर्ट

(51)

प्रमाण पत्र/संदर्भ/संग-संभारित

प्रमाणिक

संशोधन संशोधन

दिनांक 20/11/19

पिप्ले

श्री

बैंडक कार्यावाही का विवरण

बैंडक में उपस्थित
मदतियों के संस्थापक

| 1 | 2 | 3 | 4 |
|------------------------|-------------------|----------------------------|---------------------------|
| बैंडक में ने संशोधन | बैंडक का स्थान | अध्यक्ष/संस्थापक का नाम | उपस्थित सदस्यों के नाम |

6

उदाहरण. 6 :- धारा 6(ग) की धारा में अब केन में प्रथम
बाली एस.के. और अन्वय प्र. श्री ए.के. सिंग
अध्यक्षता में श्री धारा 6(ग) की संशोधन
नियमों के अन्वय अन्वय प्र. श्री ए.के. सिंग
अन्यथा श्री अन्वय प्र. श्री ए.के. सिंग
(अध्यापक श्री धारा 6) अन्वय प्र. श्री ए.के. सिंग
के अन्वय प्र. श्री ए.के. सिंग
श्री ए.के. सिंग अन्वय प्र. श्री ए.के. सिंग
एस.के. की उक्त उपस्थित अब श्री ए.के. सिंग के
अध्यक्षता में श्री ए.के. सिंग

A. K. Singh
President

[Signature]

[Signature]

[Signature]
Secretary

[Signature]

OFFICE OF DEPUTY CONSERVATOR OF FOREST BARAN

Sr. no. 11268

Date:- 8/10/15

To
Conservator of forest
KOTA.

Subject: - Diversion of 2.22 Ha of Forest land for construction of BT Road from Gordhanpura to Ghatta RIDF(VC) in Rajasthan in Baran forest Division.

Proposal No: - **FP/RJ/ROAD/6982/2014**


Reference: - Moef Office (Central region) Letter no. 8B/Raj/06/20/2015/FC/542 Dated: - 24th July, 2015 and User agency letter no.861 Dated- 08/10/2015

Sir,

The point wise reply to EDS submitted by user agency as follows:-

| Sr. No. | EDS Raised/Shortcomings in the proposal | Reply of EDS |
|---------|--|---|
| 1 | The shortcomings in KML file was pointed out in our letter dated 4 th march 2015 but it has not been removed .the KML file is not showing the alignment of road and proposed area of Compensatory Afforestation. | Proposal is in EDS mode, it should be in Draft mode to upload corrected KML files. User agency many times contacts NIC Delhi for uploading these KML files but they Refused the request of USER agency. These KML files Has been mailed to NIC Delhi on Dated 11.09.2015 but they told that These KML files couldn't be uploaded now. DCF (Central) also telephonically Directed on Dated 5 th October 2015 to submit these KML files in soft copy and Hardcopy to The Moef Office (Central Zone) Lucknow. We have submitted these KML files in Four soft and hard copies to The DFO Baran. |
| 2 | In Part-I, it has been mentioned by the user agency that for present proposal, the forest land is required in Two villages namely Jetpura and Ghatta whereas the proceeding of gramsabha meeting have been attached for the Village Chatarganj . | In Part-I, it has been mentioned by the user agency that for present proposal, the forest land is required in three villages namely Gordhanpura, Jetpura and Ghatta whereas the proceeding of gramsabha meeting have been attached as required. All of these villages is in Gram Panchayat Paraniya . Gramsabha is held at the gram Panchayat headquarter So Gramsabha proceedings has been attached for Paraniya Panchayat. We have attached corrected gramsabha proceedings in EDS. |
| 3 | The proceedings of Sub-Divisional level Committee are general without specifically mentioning the name of village and the required forest land. | The proceedings of Sub-Divisional level Committee are submitted specifying the name of village and the required forest land. We have attached corrected Sub-Divisional level Committee proceedings in EDS. |

The above mentioned proposals hereby forwarded for further necessary action please.


Deputy Conservator of forest
District Baran

EXECUTIVE ENGINEER PUBLIC WORKS DEPARTMENT DIVISION SHAHABAD

Sr. no. 861

Date:-08/10/2015

To

Divisional Forest Officer District Baran

Subject: - Diversion of 2.22 Ha of Forest land for construction of BT Road from Gordhanpura to Ghatta RIDF(VC) in Rajasthan in Baran forest Division.

Proposal No: - **FP/RJ/ROAD/6982/2014**

Reference: - Moef Office (Central region) Letter no. 8B/Raj/06/20/2015/FC/542 Dated: - 24th July, 2015

Dear Sir,


With Due respect in reference of above mention subject, We submitting the Reply for the EDS Raised by Forest Department for the Proposal as follows:-

| Sr. No. | EDS Raised/Shortcomings in the proposal | Reply of EDS |
|---------|--|--|
| 1 | The shortcomings in KML file was pointed out in our letter dated 4 th march 2015 but it has not been removed .the KML file is not showing the alignment of road and proposed area of Compensatory Afforestation. | Proposal is in EDS mode, it should be in Draft mode to upload corrected KML files. User agency many times contacts NIC Delhi for uploading these KML files but they Refused the request of USER agency. These KML files Has been mailed to NIC Delhi on Dated 11.09.2015 but they told that Thease KML files couldn't be uploaded now. DCF (Central) also telephonically Directed on Dated 5 th October 2015 to submit these KML files in soft copy and Hardcopy to The Moef Office (Central Zone) Lucknow. We have submitted these KML files in Four soft and hard copies to The DFO Baran. |
| 2 | In Part-I, it has been mentioned by the user agency that for present proposal, the forest land is required in Two villages namely Jetpura and Ghatta whereas the proceeding of gramsabha meeting have been attached for the Village Chatarganj . | In Part-I, it has been mentioned by the user agency that for present proposal, the forest land is required in three villages namely Gordhanpura, Jetpura and Ghatta whereas the proceeding of gramsabha meeting have been attached as required. All of these villages is in Gram Panchayat Paraniya . Gramsabha is held at the gram Panchayat headquarter So Gramsabha proceedings has been attached for Paraniya Panchayat. We have attached corrected gramsabha proceedings in EDS. |
| 3 | The proceedings of Sub-Divisional level Committee are general without specifically mentioning the name of village and the required forest land. | The proceedings of Sub-Divisional level Committee are submitted specifying the name of village and the required forest land. We have attached corrected Sub-Divisional level Committee proceedings in EDS. |

The above discrepancies have been removed by us and proposal has been submitted for further necessary action please.

Enclosed:-

1. CD with KML files of Road alignment and Compensatory Afforestation in Four copies.
2. Hard Copy of the KML file in four copies.


EXECUTIVE ENGINEER
Public Works Department
Div Shahabad