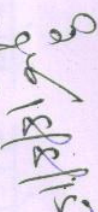




आज दिनांक ... 18/08/15 को उपखंड स्तरीय वनाधिकार समिति की बैठक आहूत की गयी जिसमे ग्राम स्तरीय समिति वनाधिकार समिति से वन क्षेत्र में पड़ने वाली सड़क खण्डेला से हलावनी के लिए प्राप्त प्रस्ताव संख्या 3 जिसका ग्राम स्तरीय समिति द्वारा अनुमोदन किया गया है उसको उपखंड स्तरीय समिति द्वारा अनुमोदन किया जाता है अनुसूचित जनजाति एवं अन्य परंपरागत वननिवासी (वनाधिकारो की मान्यता) अधिनियम , 2006 की धारा 3(2) के एवं नियम 2008 के अंतर्गत उक्त प्रस्तावित वनभूमि पर कोई दावे लंबित नहीं है अतः सर्वसम्मति से उक्त सड़क को उक्त प्रस्तावित वन भूमि में निर्माण हेतु अभिशंका की जाती है । सड़क के प्रस्तावित मार्ग में आने वाली वन एवं गैर वन भूमि का ग्राम वार विवरण निम्न प्रकार से है ।

क्रमांक	ग्राम का नाम	सड़क के एलाइनमेंट में पड़ने वाली वन भूमि का विवरण हेक्टेयर में	सड़क के एलाइनमेंट में पड़ने वाली गैर वन भूमि का विवरण हेक्टेयर में
1	खण्डेला	0	1.015
2	हलावनी	2.05	0
कुल		2.05 हेक्टेयर	1.015 हेक्टेयर


 उपखंड अधिकारी
 उपखंड किरानगंज
 किशनगंज


 ग्राम पंचायत वन क्षेत्र
 किशनगंज/केलवाडा/भंवरगढ/नाररगढ


 विकास अधिकारी
 पंचायत समिति किशनगंज

ग्राम सभा की बैठक में वन क्षेत्र में पड़ने वाली सड़क
.....के लिए प्रास प्रस्ताव को ग्राम स्तरीय
समिति द्वारा निर्माण हेतु अनुमोदन किया जाता है ।
अनुसूचित जनजाति एवं अन्य परंपरागत वननिवासी
(वनाधिकारो की मान्यता) अधिनियम , 2006 की धारा 3(2)
के एवं नियम 2008 के अंतर्गत उक्त प्रस्तावित वनभूमि पर
कोई दावे लंबित नहीं है अतः सर्वसम्मति से उक्त सड़क को
उक्त प्रस्तावित वन भूमि में निर्माण हेतु अभिशंका की जाती है

आज दिनांक 16.08.2015 को ग्राम स्तरीय वनाधिकार समिति की बैठक आहूत की गयी जिसमे वन क्षेत्र में पड़ने वाली सड़क खण्डेला से हलावनी के लिए प्राप्त प्रस्ताव संख्या ...का ग्राम स्तरीय समिति द्वारा निर्माण हेतु अनुमोदन किया जाता है। अनुसूचित जनजाति एवं अन्य परंपरागत वननिवासी (वनाधिकारो की मान्यता) अधिनियम, 2006 की धारा 3(2) के एवं नियम 2008 के अंतर्गत उक्त प्रस्तावित वनभूमि पर कोई दावे लंबित नहीं हैं अतः सर्वसम्मति से उक्त सड़क को उक्त प्रस्तावित वन भूमि में निर्माण हेतु अभिशंका की जाती है। सड़क के प्रस्तावित मार्ग में आने वाली वन एवं गैर वन भूमि का ग्राम वार विवरण निम्न प्रकार से है। उक्त प्रस्ताव ग्राम सभा के रजिस्टर में क्रमांक ... पर इन्द्राज है तथा ग्राम सभा में 50% से अधिक सदस्यों द्वारा उपस्थिति दर्ज कराई गयी।

क्रमांक	ग्राम का नाम	सड़क के एलाइनमेंट में पड़ने वाली वन भूमि का विवरण हेक्टेयर में	सड़क के एलाइनमेंट में पड़ने वाली गैर वन भूमि का विवरण हेक्टेयर में
1	खण्डेला	0	1.015
2	हलावनी	2.05	0
कुल		2.05 हेक्टेयर	1.015 हेक्टेयर

M. S. Swc

सरपंच
ग्राम पंचायत खण्डेला
सरपंच

ग्राम पंचायत खण्डेला

पंचायत समिति किशनगंज

K. K. S. S.
पंचायत समिति (बाराँ)
पंचायत समिति (बाराँ)

ग्राम पंचायत साठेठ
सरपंच
ग्राम पंचायत खण्डेला (बाराँ)
सरपंच

पंचायत समिति किशनगंज

आज दिनांक 16.05.2015 को ग्राम स्तरीय वनाधिकार समिति की बैठक आहूत की गयी जिसमे वन क्षेत्र में पड़ने वाली सड़क खण्डेला से हलावनी के लिए प्राप्त प्रस्ताव संख्या ...2.9...का ग्राम स्तरीय समिति द्वारा निर्माण हेतु अनुमोदन किया जाता है । अनुसूचित जनजाति एवं अन्य परंपरागत वननिवासी (वनाधिकारों की मान्यता) अधिनियम ,2006 की धारा 3(2) के एवं नियम 2008 के अंतर्गत उक्त प्रस्तावित वनभूमि पर कोई दावे लंबित नहीं है अतः सर्वसम्मति से उक्त सड़क को उक्त प्रस्तावित वन भूमि में निर्माण हेतु अभिशंका की जाती है । सड़क के प्रस्तावित मार्ग में आने वाली वन एवं गैर वन भूमि का ग्राम वार विवरण निम्न प्रकार से है । उक्त प्रस्ताव ग्राम सभा के रजिस्टर में क्रमांक 2.1... पर इन्द्राज है तथा ग्राम सभा में 50% से अधिक सदस्यों द्वारा उपस्थिति दर्ज कराई गयी ।

क्रमांक	ग्राम का नाम	सड़क के एलाइनमेंट में पड़ने वाली वन भूमि का विवरण हेक्टेयर में	सड़क के एलाइनमेंट में पड़ने वाली गैर वन भूमि का विवरण हेक्टेयर में
1	खण्डेला	0	1.015
2	हलावनी	2.05	0
कुल		2.05 हेक्टेयर	1.015 हेक्टेयर

h.d. swade
सरपंच
ग्राम पंचायत खण्डेला

ग्राम पंचायत खण्डेला
पंचायत समिति किशनगंज

Prakash
हस्ताक्षर प्रमाणित
पटवर्धन राज (बाबा)
सदर सचिव

P. Leeladevi
ग्राम सेवा / पटवर्धन साठव
सचिव ग्राम पंचायत
सं. किशनगंज (बाबा)
ग्राम पंचायत खण्डेला
पंचायत समिति किशनगंज

बैठक कार्यवाही विवरण रजिस्टर

आ. के. आर्वा. एंड. संस. कोट. 6

क्र. : 2380748

G. P. 11

पंचायत / न्याय उप समिति.....~~उपस्थित~~.....पंचायत समिति ~~सिद्धमती~~.....जिला.....~~सुपरी~~.....वर्ष 2015

बैठक का स्थान	पंच / सरपंच का नाम	उपस्थित सदस्यों का नाम	बैठक की कार्यवाही का विवरण	बैठक में उपस्थित सदस्यों के हस्ताक्षर
2	3	4	<p>बैठक की कार्यवाही का विवरण</p> <p>प्रमाण संख्या 91. काट्टी की कृषि स्तरीय वर्कशॉप के लिए की कृषि कोट निर्माण कार्य अनुमति प्रदान 1.50 लाख रुपये।</p> <p>प्रमाण सं. 92. सर रानी की आवासीय स्तरीय। के लिए की कृषि कोट निर्माण कार्य अनुमति प्रदान 1.50 लाख रुपये।</p> <p>प्रमाण सं. 93. सीकर की सरनाय स्तरीय। के लिए की कृषि कोट निर्माण कार्य अनुमति प्रदान 1.50 लाख रुपये।</p> <p>प्रमाण सं. 94. रामपुरी विद्यालय स्तरीय। के लिए की स्तरीय निर्माण कार्य अनुमति प्रदान 1.00 लाख रुपये।</p> <p>प्रमाण सं. 95. कनिष्ठ विद्यालय के लिए की स्तरीय निर्माण कार्य कोट निर्माण अनुमति प्रदान 2.00 लाख रुपये।</p> <p>प्रमाण सं. 96, श्रीमान गलदी की अणुलाय</p>	6

बैंक कार्यावाही विवरण रजिस्टर

आर. के. आर्या एण्ड सन्स

कोटा 6 : 2380748

G. P. 11

पंचायत / न्याय उप समिति..... पंचायत समिति..... जिला..... वर्ष

बैंक का स्थान	पंच / सारपंच का नाम	उपस्थित सदस्यों का नाम	बैंक की कार्यावाही का विवरण	बैंक में उपस्थित सदस्यों के हस्ताक्षर
2	3	4	<p>5</p> <p>उत्तराखण्ड राज्य. जम्मू सभा की बैठक में जनश्रेणी में फर्न बोली सदर खरेबां से खराबगी के लिए प्राप्त प्रस्ताव को प्राप्त श्रेणी समिति द्वारा निर्माण हेतु अनुमोदन किया गया है। वनाधि कार्य की आभवा अतिविधि में 2000 की प्रक्रिया 3 (2) के अंतर्गत निम्न 2000 के अनुसार इस प्रस्तावित प्रक्रिया पर किए गए थे कि, महीने के अंत में सभी सदस्यों को इस बैंक को इस प्रस्तावित प्रक्रिया में निर्माण हेतु अतिविधि की गयी है।</p>	6
			<p>नरेश कुमार</p> <p>श्री. के. के. के.</p> <p>श्री. के. के. के.</p> <p>श्री. के. के. के.</p>	<p>बाला राम</p> <p>अजय</p> <p>जीता</p>

OFFICE OF DEPUTY CONSERVATOR OF FOREST BARAN

Sr. no. 11271

Date:- 8/10/15

To
Conservator of forest
KOTA.

Subject: - Diversion of 2.05 Ha of Forest land for construction of BT Road from Khandela to Halawani under RRSMP in Rajasthan in Baran forest Division.

Proposal No:- **FP/RJ/ROAD/6994/2014**


Reference: - Moef Office (Central region) Letter no. 8B/Raj/06/6/2015/FC/546 Dated: - 24th July, 2015 and User agency letter no.854 Dated- 08/10/2015

Sir,

The point wise reply to EDS submitted by user agency as follows:-

Sr. No.	EDS Raised/Shortcomings in the proposal	Reply of EDS
1	The shortcomings in KML file was pointed out in our letter dated 2 nd march 2015 but it has not been removed .the KML file is not showing the alignment of road and proposed area of Compensatory Afforestation.	Proposal is in EDS mode, it should be in Draft mode to upload corrected KML files. User agency many times contacts NIC Delhi for uploading these KML files but they Refused the request of USER agency. These KML files Has been mailed to NIC Delhi on Dated 11.09.2015 but they told that These KML files couldn't be uploaded now. DCF (Central) also telephonically Directed on Dated 5 th October 2015 to submit these KML files in soft copy and Hardcopy to The Moef Office (Central Zone) Lucknow. We have submitted these KML files in Four soft and hard copies to The DFO Baran.
2	In Part-I, it has been mentioned by the user agency that for present proposal, the forest land is required in two villages namely Khandela and Halawani whereas the proceeding of gramsabha meeting have been attached for the Village Khandela .	In Part-I, it has been mentioned by the user agency that for present proposal, the forest land is required in two villages namely Khandela and Halawani whereas the proceeding of gramsabha meeting have been attached as required. Both of These villages are in Gram Panchayat Khandela . Gramsabha is held at the gram Panchayat headquarter So Gramsabha proceedings has been attached for Khandela Panchayat. We have attached corrected gramsabha proceedings in EDS.
3	The proceedings of Sub-Divisional level Committee are general without specifically mentioning the name of village and the required forest land.	The proceedings of Sub-Divisional level Committee are submitted specifying the name of village and the required forest land. We have attached corrected Sub-Divisional level Committee proceedings in EDS.

The above mentioned proposals hereby forwarded for further necessary action please.


Deputy Conservator of forest
District Baran

EXECUTIVE ENGINEER PUBLIC WORKS DEPARTMENT DIVISION SHAHABAD

Sr. no. 854

Date:-08/10/2015

To

Divisional Forest Officer District Baran

Subject: - Diversion of 2.05 Ha of Forest land for construction of BT Road from Khandela to Halawani under RRSMP in Rajasthan in Baran forest Division.

Proposal No:- **FP/RJ/ROAD/6994/2014**

Reference: - Moef Office (Central region) Letter no. 8B/Raj/06/6/2015/FC/546 Dated: - 24th July, 2015

Dear Sir,


With Due respect in reference of above mention subject, We submitting the Reply for the EDS Raised by Forest Department for the Proposal as follows:-

Sr. No.	EDS Raised/Shortcomings in the proposal	Reply of EDS
1	The shortcomings in KML file was pointed out in our letter dated 2 nd march 2015 but it has not been removed .the KML file is not showing the alignment of road and proposed area of Compensatory Afforestation.	Proposal is in EDS mode, it should be in Draft mode to upload corrected KML files. User agency many times contacts NIC Delhi for uploading these KML files but they Refused the request of USER agency. These KML files Has been mailed to NIC Delhi on Dated 11.09.2015 but they told that Thease KML files couldn't be uploaded now. DCF (Central) also telephonically Directed on Dated 5 th October 2015 to submit these KML files in soft copy and Hardcopy to The Moef Office (Central Zone) Lucknow. We have submitted these KML files in Four soft and hard copies to The DFO Baran.
2	In Part-I, it has been mentioned by the user agency that for present proposal, the forest land is required in two villages namely Khandela and Halawani whereas the proceeding of gramsabha meeting have been attached for the Village Khandela .	In Part-I, it has been mentioned by the user agency that for present proposal, the forest land is required in two villages namely Khandela and Halawani whereas the proceeding of gramsabha meeting have been attached as required. Both of These villages are in Gram Panchayat Khandela . Gramsabha is held at the gram Panchayat headquarter So Gramsabha proceedings has been attached for Khandela Panchayat. We have attached corrected gramsabha proceedings in EDS.
3	The proceedings of Sub-Divisional level Committee are general without specifically mentioning the name of village and the required forest land.	The proceedings of Sub-Divisional level Committee are submitted specifying the name of village and the required forest land. We have attached corrected Sub-Divisional level Committee proceedings in EDS.

The above discrepancies have been removed by us and proposal has been submitted for further necessary action please.

Enclosed:-

1. CD with KML files of Road alignment and Compensatory Afforestation in Four copies.
2. Hard Copy of the KML file in four copies.


EXECUTIVE ENGINEER
Public Works Department
Div Shahabad