

कार्यालय प्रभागीय वनाधिकारी, बागेश्वर वन प्रभाग बागेश्वर

Email-dfobag-forest-uk.nic.in/ dfo_bageshwar@rediffmail.com

दूरभाष एवं फॅक्स नं: 05963-220249 वन मित्र काल सेटरं- 9208008000

पत्रांक 2266 / 12-2
सेवा में,

बागेश्वर

दिनांक : 06/3 /2020

वन संरक्षक,
उत्तरी कुमाऊ वृत्त,
उत्तराखण्ड अल्मोड़ा।

विषय - जनपद-बागेश्वर में प्रधानमंत्री ग्राम सड़क योजना के अन्तर्गत रिखाडी-वाछम बदियाकोट के कि०मी० 40 से कुवारी मोटर के सम्बन्ध में। प्रस्ताव संख्या (23224/2016)



सन्दर्भ- ऑन लाईन आपत्ति के क्रम में।
महोदय,

उपरोक्त विषयक संदर्भित पत्र के क्रम में अवगत कराना है कि उक्त प्रस्ताव में जो आपत्तियां लगायी गयी है उनका प्रस्तावक विभाग द्वारा निराकरण कर अग्रिम आवश्यक कार्यवाही हेतु प्रेषित किया जा रहा है।

बिन्दु स० 1	AS per DSS report of the CA area, it is seen that 03 ha area is falling very Dense Forest and 17 ha area is falling in Moderately Dense Forest. State Government may replace this 20 ha area with some other area suitable for raising CA and documents/ KML file /maps in this regard may be submitted/uploaded.	नये CA area (22.5) है० को लीती कक्ष संख्या 15, 16 में ले लिया गया है। जिसके CA Map, CA Site Suitability, Digital Map, Topo Sheet को तैयार कर ऑनलाईन अपलोड कर दिया गया है। तथा क्षतिपूरक वृक्षारोपण क्षेत्र वनाच्छादित नहीं है, क्षेत्र झाड़ीनुमा व रिक्त है। उपयोगिता प्रमाण पत्र जिसे ऑनलाइन part-1 में एवं part-2 में भी ऑनलाइन अपलोड किया गया है।
2	State Government may submit the original copy of the site inspection report of DFO.	site inspection report की मूल प्रति ऑन लाईन अपलोड कर दिया गया है। तथा प्रस्ताव विभाग द्वारा मूल प्रति अपर प्रमुख वन संरक्षक नोडल अधिकारी कार्यालय देहरादून को दिनांक 03.03.2020 को उपलब्ध करा दी गयी है। (छायाप्रति संलग्न)
3	Eco class appears to be VI instesd of V. state Government may correct the NPV calculation sheet accordingly.	NPV calculation sheet संशोधित कर ऑनलाईन अपलोड कर दिया गया है। तथा मूल प्रति अपर प्रमुख वन संरक्षक नोडल अधिकारी कार्यालय देहरादून को दिनांक 03.03.2020 को उपलब्ध करा दी गयी है। (छायाप्रति संलग्न)

4	It is seen that the nodal office has not examined the proposal. Instead, the reply received from DFO'S office has been simply forwarded, which is not acceptable. Nodal office should examine the proposal at its end and point wise reply should be sent to the Regional office.	This query is related to nodal office Dehradun.
---	---	---

भवदीय,


प्रभागीय वनाधिकारी
बागेश्वर वन प्रभाग बागेश्वर।


प्रपत्र-50


प्रास्तावित योजना का नाम	:- प्रधानमंत्री ग्राम सड़क योजना के अर्न्तगत जनपद बागेश्वर के विकास खण्ड कपकोट में रिखाड़ी-वाछम के कि०मी० 40 से कुवारी मोटर मार्ग (लम्बाई-23.400 कि०मी०) के नव निर्माण हेतु हस्तान्तरण प्रस्ताव।
--------------------------	--

एन०पी०वी० की धनराशि का आंकलन

प्रमाणित किया जाता है कि भारत सरकार, पर्यावरण एवं वन मंत्रालय, नई दिल्ली के आदेश संख्या 5-3/2007-एफ०सी० दिनांक 05-02-2009 में उल्लिखित व्यवस्था के अनुसार आवेदित वन भूमि हेतु एन०पी०वी० की देयता निम्नानुसार है:-

1. ईको-क्लास श्रेणी - VI
2. हरयाली का घनत्व- 0.2 प्रतिशत
3. एन०पी०वी० की दर प्रति हे०- रु० 6.99 लाख
4. आवेदित वन भूमि का क्षेत्रफल - 19.084 हे०
5. कुल देय एन०पी०वी० की धनराशि- 1,33,39,716.00 मात्र


वन क्षेत्राधिकारी
कपकोट विकास खण्ड
बागेश्वर जनपद


प्रमाणित चनाधिकारी
बागेश्वर वन प्रभाग
बागेश्वर

प्रास्तावित योजना का नाम	:- प्रधानमंत्री ग्राम सड़क योजना के अर्न्तगत जनपद बागेश्वर के विकास खण्ड कपकोट में रिखाड़ी-वाछम मोटर मार्ग कि०मी० 40 से कुवॉरी मोटर मार्ग (लम्बाई-23.400 कि०मी०) के नव निर्माण हेतु हस्तान्तरण प्रस्ताव।
--------------------------	--

प्रारूप

परियोजना का ऑनलाइन प्रस्ताव संख्या:- FP/UK/ROAD/23224/2016

प्रास्तावित योजना का नाम:- प्रधानमंत्री ग्राम सड़क योजना के अर्न्तगत जनपद बागेश्वर के विकास खण्ड कपकोट में रिखाड़ी-वाछम मोटर मार्ग कि०मी० 40 से कुवॉरी मोटर मार्ग (लम्बाई-23.400 कि०मी०) के नव निर्माण हेतु हस्तान्तरण प्रस्ताव।

जनपद का नाम :- बागेश्वर


वनप्रभाग का नाम :- वनप्रभाग बागेश्वर

परियोजना का क्षेत्रफल(हे० में):- 19.084 हे०


प्रयोक्ता एजेन्सी का नाम व पता:- अधिशासी अभियन्ता, ग्रामीण निर्माण

विभाग, पी०एम०जी०एस०वाई०, पी०आई०यू०-2 कपकोट,
बागेश्वर।

प्रमाणित किया जाता है कि उपरोक्त वन भूमि हस्तान्तरण प्रस्ताव में क्षतिपूरक वृक्षारोपण हेतु चयनित 38.168 हे० क्षेत्रफल का श्री सत्यक शोहर झा (प्रभागीय वनाधिकारी का नाम व वन प्रभाग) द्वारा पुनः दिनांक-17/02/2020 को स्थलीय निरीक्षण किया गया। स्थलीय निरीक्षण के दौरान पाया गया है, कि क्षतिपूरक वृक्षारोपण क्षेत्र का घनत्व 0.4 से कम है। क्षतिपूरक वृक्षारोपण हेतु प्रस्तावित क्षेत्र वनाच्छादित नहीं है, क्षेत्र झाड़ीनूमा व रिक्त है एवं क्षेत्र में 1100 पौधे/हे० रोपित हो सकते हैं। अतः उक्त क्षेत्र क्षतिपूरक वृक्षारोपण हेतु सर्वथा उपयुक्त है।


अधिकारी
कपकोट वन क्षेत्र
बागेश्वर वन प्रभाग

हस्ताक्षर


(सत्यक शोहर झा)
प्रभागीय वनाधिकारी का नाम
पद व मोहर सहित

कार्यालय अधिशासी अभियन्ता, ग्रामीण निर्माण विभाग,
पी०आई०यू०-II, पी०एम०जी०एस०वाई०, बागेश्वर (कपकोट)।

फैक्स नं० 05963-220127

ई-मेल: eepmgsykapkot@rediffmail.com

पत्रांक:- 1094 / वनभूमि / पी०एम०जी०एस०वाई० / 2019-20,

दिनांक: 28-2-2020

सेवा में,

अपर प्रमुख वन संरक्षक एवं,
नोडल अधिकारी वन संरक्षण,
भूमि सर्वेक्षण निदेशालय, वन विभाग,
इन्दिरानगर, फौरिस्ट कालोनी,
देहरादून (उत्तराखण्ड)।

विषय :- जनपद-बागेश्वर में प्रधानमंत्री ग्राम सड़क योजना के अन्तर्गत वनभूमि प्रस्तावों में लगायी गयी आपत्तियों के हार्ड कापी प्रेषण के सम्बन्ध में।

सन्दर्भ:- Query raised by Regional Office (Dehradun), vide EDS Dated-06-02-2020
(The proposals were discussed in the REC meeting held on 29.01.2020)

महोदय,

उपरोक्त विषयक अवगत कराना है कि निम्न वनभूमि प्रस्तावों में लगायी गयी आपत्तियों के तीन-तीन हार्ड कापी (1 मूल प्रति सहित) आपको संलग्न कर प्रेषित की जा रही है:-

1. प्रस्ताव संख्या FP/UK/ROAD/20882/2016 रिखाडी-वाछम बढियाकोट के कि०मी० 45 से बोरबलडा मोटर मार्ग ।
2. प्रस्ताव संख्या FP/UK/ROAD/23224/2016 रिखाडी-वाछम बढियाकोट के कि०मी० 40 से कुवारी मोटर मार्ग ।

संलग्न:- उपरोक्तानुसार 3 प्रति में।

भव दी य,



मुख्य प्रशासनिक अधिकारी,
भूमि सर्वेक्षण निदेशालय,
वन विभाग, देहरादून।

अधिशासी अभियन्ता,
ग्रामीण निर्माण विभाग,
पी० एम० जी० एस० वाई०
कपकोट।