

वन विभाग हरियाणा सरकार
कार्यालय उप वन संरक्षक, पलवल
भंगूरी रजवाह, निकट जवाहर नगर, कैम्प पलवल-121102
दूरभाष नं० 01275-248978 e-mail: dfopalwal@gmail.com

क्रमांक: 956

दिनांक: 01/06/2022

सेवा में,

अतिरिक्त प्रधान मुख्य वन संरक्षक, (एफ0सी0ए0),
हरियाणा, पंचकूला।

विषय:

Diversion of 0.0586 Ha. of forest land for access to retail outlet of IOCL on
Rasulpar-Bhassanpur via Gulabad-Jatoli road, at Village Gulabad under Forest
Division & Distt. Palwal.
Online No. FP/HR/Approach/138514/2021

संदर्भ:

आपके कार्यालय का पत्र क्रमांक प्रशा-डी-तीन-10339/352 दिनांक 11.05.2022

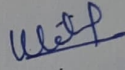
उपरोक्त विषय के सम्बन्ध में विषयांकित प्रस्ताव में 268 पौधे सुल्तानपुर आरक्षित वन क्षेत्र में
लगाए जाने प्रस्तावित हैं। प्रस्तावित स्थल की KML File, DGPS Map, Land Suitability Certificate तथा
Topo Sheet की प्रति ऑनलाईन करने उपरान्त (संलग्न) आपको सूचनार्थ एवं आगामी आवश्यक कार्यवाही हेतु
प्रेषित है।

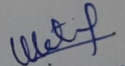
संलग्न/उपरोक्त।

पृ० क्रमांक 957

दिनांक 01/06/2022

एक प्रति मुख्य वन संरक्षक, दक्षिणी परिमण्डल, गुरुग्राम को अतिरिक्त प्रधान मुख्य वन संरक्षक,
(एफ0सी0ए0), हरियाणा, पंचकूला के पत्र क्रमांक प्रशा-डी-तीन-10339/352 दिनांक 11.05.2022 के संदर्भ में
सूचनार्थ एवं आगामी आवश्यक कार्यवाही हेतु प्रेषित है।


उप वन संरक्षक,
पलवल।
21/06/2022


उप वन संरक्षक,
पलवल।
21/06/2022

Full Title of the Project: Diversion of 0.0586 ha. Of forest land for access to retail outlet of IOCL on Rasulpur-Hassanpur via Gulawad-Jatoli road at village Gulawad under forest Division & Distt. Palwal, Haryana.

File No. : FP/HR/APPROACH/138514/2021

Date of Proposal:

CHECK LIST SERIAL NUMBER: 17

LOCATION MAP

Village : Sultanpur RF Tehsil : Palwal District : Palwal Forest Division : Palwal, Forest Range : Palwal Block No./Compartment No./Survey No.: Sultanpur RF Area : 0.268 Ha. 268 plants

GPS Coordinates of CA Site are:

Sultanpur RF

N 28° 04'49.86"	E 77° 28'43.18"
N 28° 04'49.73"	E 77° 28'43.62"
N 28° 04'48.47"	E 77° 28'42.51"
N 28° 04'48.23"	E 77° 28'43.03"

Map attached of the area to be taken for Compensatory Afforestation


Place : Palwal

Dated :


Udip
Dy. Conservator of Forests
PALWAL
Palwal Forest Division

Office Seal.....

DGPS Map of CA site: RF Sultanpur for proposal diversion of forest land of const. of approach access for retail outlet of IOCL on Rasulpur Hasanpur via Gulawad Jatoli road at village Gulawad district Palwal. Proposal No. : FP/HR/Approach/138514/2021



[Signature]
 Dy. Conservator of Forests
 PALWAL
[Signature]



Full Title of the Project: Diversion of 0.0586 ha. Of forest land for access to retail outlet of IOCL on Rasulpur-Hassanpur via Gulawad-Jatoli road at village Gulawad under forest Division & Distt. Palwal, Haryana.

File No. : FP/HR/APPROACH/138514/2021

Date of Proposal:

CHECK LIST SERIAL NUMBER: 19

LAND SUITABILITY CERTIFICATE BY THE DFO

This is to certify that 268 will be planted at **Sultanpur RF** of Tehsil **Palwal** District **Palwal** identified for Compensatory Afforestation is suitable for undertaking plantation from the management point of view and is free from all sorts of encumbrances and encroachments.

Place : Palwal

Dated :

[Handwritten Signature]
Dy. Conservator of Forests
Palwal Forest Division
PALWAL
[Handwritten Initials]

Office Seal.....