

# कार्यालय प्रभागीय वनाधिकारी, नैनीताल वन प्रभाग, नैनीताल ।

E-mail:dfonainital@.com

Telefax.05942-236790

पत्रांक:- 47 /13-2-4)दिनांक 6/7/2017

सेवा में,

वन संरक्षक,  
दक्षिणी कुमाऊँ वृत्त,  
उत्तराखण्ड, नैनीताल ।

विषय :- जनपद-नैनीताल में कसियालेख-धारी-परवड़ा मोटर मार्ग को धारी ब्लॉक मुख्यालय से कौल-धानाचूली होते हुए मोटर मार्ग के निर्माण हेतु 1.7425 है० वन भूमि का गैर वानिकी कार्य हेतु लो०नि०वि० को प्रत्यावर्तन । (प्रस्ताव सं० FP/UK/ROAD/20395/2016)

संदर्भ :- आप का E.D.S. दिनांक 16.05.2017.

महोदया,

उपरोक्त विषयक संदर्भित पत्र द्वारा लगाई गई आपत्तियों का निराकरण कर प्रयोक्ता एजेन्सी द्वारा निम्न प्रकार प्रेषित किया गया है ।

1	The State Govt may provide revised document in original including authenticated copy of part I,II,III,IV and V as in online web portal to this office through The State Govt.	प्रयोक्ता एजेन्सी द्वारा CA 3व मार्ग समरेखण का Geo refrencecod map के संशोधित document की मूल प्रति प्रयोक्ता एजेन्सी द्वारा part I में पुनः अपलोड कर दिया गया है । प्रति संलग्नक है ।
2	The village wise proceeding with FRA certificate is provided for two villages "Kaul and Dhanachuli" and the name of these two villages are also mentioned in the list of villages to be benefited by the construction of said road but the name of "Dhanachuli" is not mentioned in village wise break up in online part I.	प्रयोक्ता एजेन्सी द्वारा FRA certificate में Vlc meeting में सदस्यों की उपस्थिति में गाँव का नाम अंकित कर पुनः अपलोड कर दिया गया है । प्रमाणित प्रति संलग्न है ।

भवदीय,

प्रभागीय वनाधिकारी,  
नैनीताल वन प्रभाग, नैनीताल ।

पत्रांक /उक्तदिनांकित ।

प्रतिलिपि :-अपर प्रमुख वन संरक्षक/नोडल अधिकारी, भूमि सर्वेक्षण निदेशालय, उत्तराखण्ड, देहरादून को सूचनार्थ प्रेषित ।

प्रतिलिपि:- अधिशासी अभियंता, अस्थाई खण्ड लो०नि०वि० भवाली को उनकी पत्र सं० 954/8सी० दिनांक 30.06.2017. के क्रम में सूचनार्थ प्रेषित ।

प्रभागीय वनाधिकारी,  
नैनीताल वन प्रभाग, नैनीताल ।

कार्यालय अधिशासी अभियन्ता  
अस्थाई खण्ड, लोक निर्माण विभाग, भवाली (नैनीताल)



[cepwdbhowali@rediffmail.com](mailto:cepwdbhowali@rediffmail.com)

पत्रांक  
सेवा में,

954/8सी.

दि० - 30.6.2017

प्रभागीय वनाधिकारी  
नैनीताल वन प्रभाग  
नैनीताल।  
विषय:- जनपद नैनीताल में कसियालेख-धारी-परवड़ा मोटर मार्ग को धारी ब्लाक मुख्यालय से कौल-धानाचूली होते हुए मोटर मार्ग के निर्माण हेतु 1.7425 हे० वन भूमि का गैर वानिकी कार्यों हेतु लो०नि०वि० को प्रत्यावर्तन। (प्रस्ताव FP/UK/ROAD/20395/2016)

सन्दर्भ:-  
महोदय,

नोडल अधिकारी का E.D.S. दिनांक 16.06.2017

उपरोक्त विषयक सन्दर्भित EDS के द्वारा प्राप्त आपत्तियों का बिन्दुवार निराकरण कर पुनः आपकी सेवा में प्रस्तुत है।

क्र०सं०	आपत्ति	उत्तरालेख
1	The State Govt may provide revised document in original including authenticated copy of Part I, II, III, IV and V as in online web portal to this office through the State Govt.	C.A. एवं मार्ग समरेखन का Geo-referenced map के संशोधित Document की मूल हार्ड प्रति आपको इस कार्यालय के पत्र सं० 237/8सी० दिनांक 25.02.2017 द्वारा प्रेषित है। नोडल अधिकारी देहरादून द्वारा चाही गयी अतिरिक्त तीन प्रतियाँ निम्नवत् पृष्ठांकन द्वारा प्रेषित की जा रही है।
2	The village wise proceeding with FRA certificate is provided for two villages "Kaul" and "Dhanachuli" and the name of these two villages are also mentioned in the list of villages to be benefited by the construction of said road but the name of "Dhanachuli" is not mentioned in village wise break up in online Part I.	FRA Certificate में VIC meeting में सदस्यों की उपस्थिति में गाँव का नाम अंकित कर पुनः अपलोड कर दी गयी है। प्रमाणित प्रति संलग्न है।

अतः अनुरोध है कि प्रस्ताव अग्रसारित करने की कृपा करें।

संलग्न :- VLC सदस्यों की  
उपस्थिति की प्रति।

भवदीय,

अधिशासी अभियन्ता  
अस्थाई खण्ड लो०नि०वि०,  
भवाली (नैनीताल)

दि० -

पत्रांक

प्रतिलिपि अपर प्रमुख वन संरक्षक एवं नोडल अधिकारी, भूमि सर्वेक्षण निदेशालय, इन्दिरा नगर फोरेस्ट कालोनी, उत्तराखण्ड देहरादून को संदर्भित पत्र के क्रम में सूचनार्थ एवं आवश्यक कार्यवाही हेतु प्रेषित।  
संलग्न :- 1. Geo-referenced map दो तीन-तीन प्रतियों में।  
2. FRA Village lable meeting की प्रति तीन-तीन प्रतियों में।

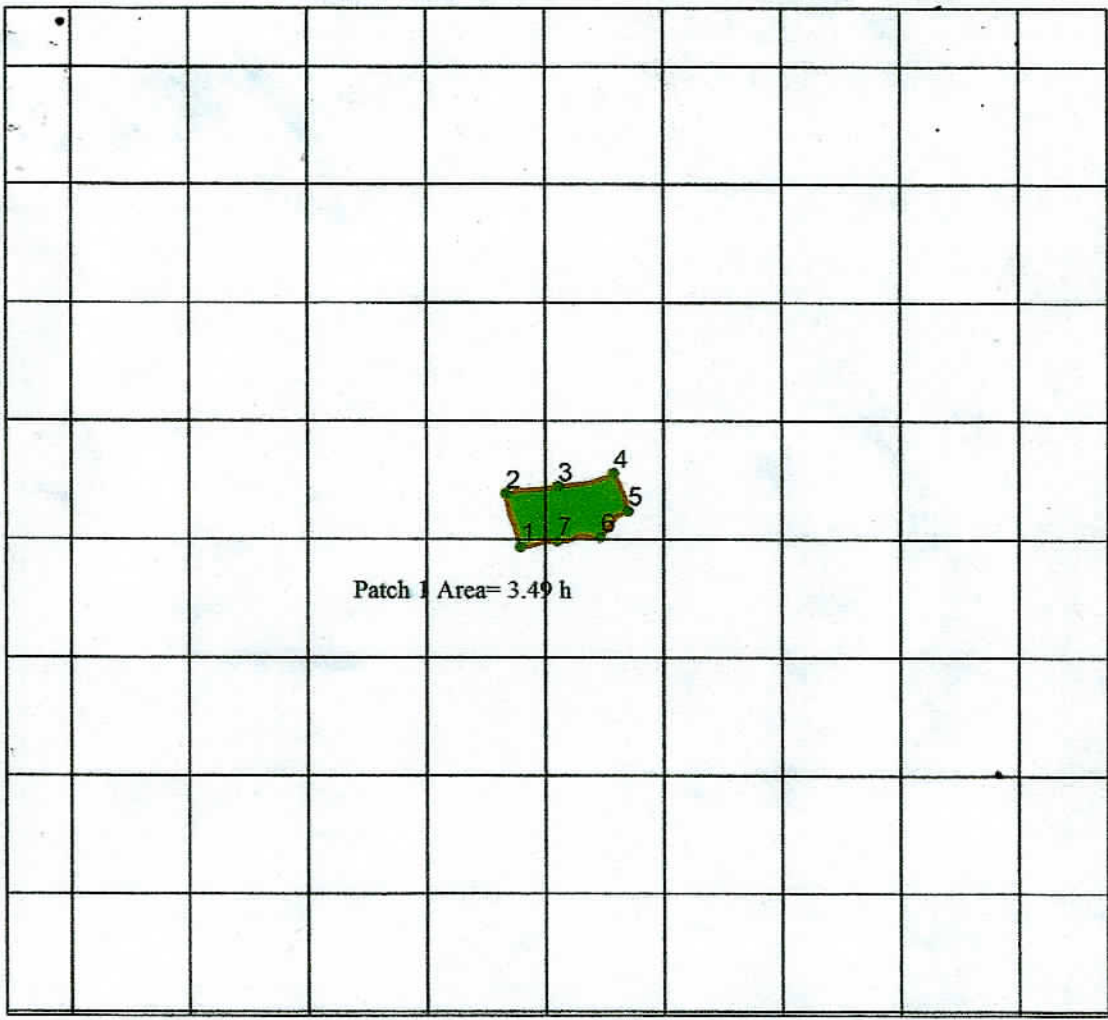
अधिशासी अभियन्ता  
अस्थाई खण्ड लो०नि०वि०,  
भवाली (नैनीताल)

जियो रेफरेंस- जनपद नैनीताल के विधानसभा क्षेत्र भीमताल में कसियालेख परवड़ा मोटर मार्ग का ब्लॉक मुख्यालय धारी से कोल होते हुए धानाचूली तक विस्तार हेतु क्षतिपूर्क वृक्षारोपण स्थल-ग्राम अधोड़ा (ओखलकाड़ा)



79°51'10" 79°51'20" 79°51'30" 79°51'40" 79°51'50" 79°52'00" 79°52'10" 79°52'20" 79°52'30"

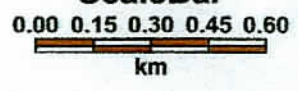
29°14'10" 29°14'20" 29°14'30" 29°14'40" 29°14'50" 29°15'00" 29°15'10" 29°15'20" 29°15'30"



29°14'10" 29°14'20" 29°14'30" 29°14'40" 29°14'50" 29°15'00" 29°15'10" 29°15'20" 29°15'30"

*Handwritten signature*  
AAZ

**ScaleBar**



**Legend**

- GPS\_Points
- Proposed\_Plantation

ID	Longitude	Latitude
1	79°51'47.93"E	29°14'49.35"N
2	79°51'46.66"E	29°14'53.80"N
3	79°51'51.05"E	29°14'54.45"N
4	79°51'55.74"E	29°14'55.59"N
5	79°51'56.95"E	29°14'52.37"N
6	79°51'54.66"E	29°14'50.16"N
7	79°51'51.01"E	29°14'49.82"N

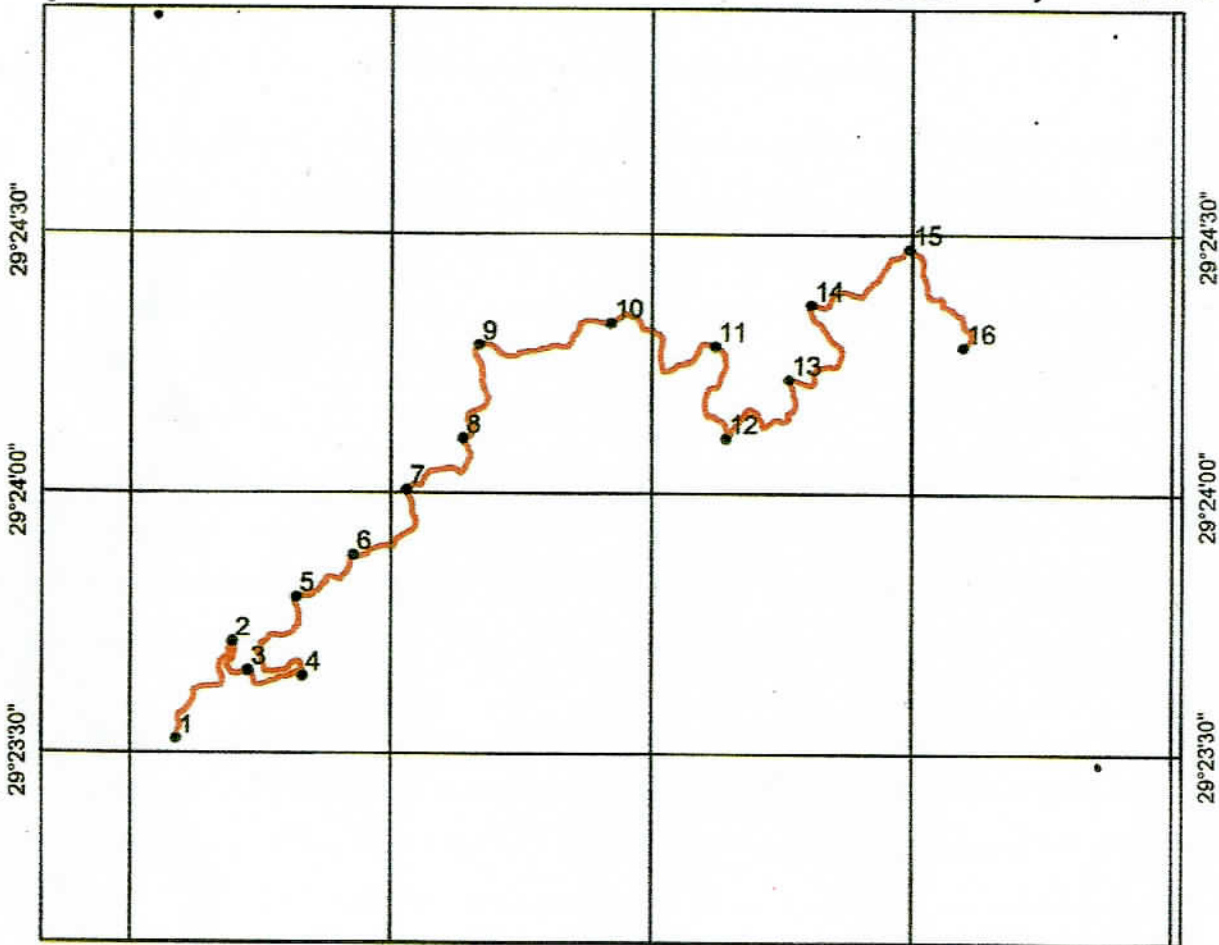
*Handwritten signatures and stamps*  
 सहायक अभियन्ता  
 बस्पाई सण्ड, लो० नि० वि०  
 भवाली (नैनीताल)  
 अधिकारी अभियन्ता  
 बस्पाई सण्ड, लो० नि० वि०  
 भवाली (नैनीताल)

*Handwritten signature*  
 सहायक अभियन्ता  
 बस्पाई सण्ड, लो० नि० वि०  
 भवाली (नैनीताल)

जियो रेंफरेन्स मानचित्र जनपद नैनीताल में विधान सभा क्षेत्र भीमताल के कसियालेख परवड़ा मोटर मार्ग का धारी ब्लाक मुख्यालय से कौल होते हुए धानाचूली तक विस्तार।



79°38'00"      79°38'30"      79°39'00"      79°39'30"      79°40'00"

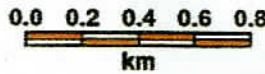


79°38'00"      79°38'30"      79°39'00"      79°39'30"      79°40'00"

**Legend**

- GPS\_Points
- Proposed\_Road

**ScaleBar**



Handwritten signatures and official stamps in blue ink, including the name 'अनुविधान संलग्नक 1.3' and 'नैनीताल'.

ID	Longitude	Latitude	ID	Longitude	Latitude
1	79°38'5.30"E	29°23'31.62"N	9	79°38'40.08"E	29°24'17.15"N
2	79°38'11.75"E	29°23'42.88"N	10	79°38'55.26"E	29°24'19.71"N
3	79°38'13.56"E	29°23'39.54"N	11	79°39'7.26"E	29°24'17.05"N
4	79°38'19.89"E	29°23'38.92"N	12	79°39'8.49"E	29°24'6.41"N
5	79°38'19.18"E	29°23'48.03"N	13	79°39'15.72"E	29°24'13.20"N
6	79°38'25.66"E	29°23'52.85"N	14	79°39'18.31"E	29°24'21.84"N
7	79°38'31.83"E	29°24'0.36"N	15	79°39'29.62"E	29°24'28.29"N
8	79°38'38.28"E	29°24'6.30"N	16	79°39'35.84"E	29°24'16.95"N

Handwritten signature and initials at the bottom left of the page.

(6)

डेनिकर वल-गड 1-6

Form - 1

Government of Uttarakhand

Office of the District Collector: Nainital

No. 01/सक/डी

Date 17/03/2016


TO WHOMSOEVER IT MAY CONCERN


In compliance of the ministry of environment and Forest (MOEF) Government of india's letter no, 11-9/98-EC(pt) dated 3<sup>rd</sup> august 2009 wherein MoEF issued guideline on submission of evidences for having initiated and completed the process of settlement of rights under the scheduled tribes and other traditional forest dwellers (recognition of forest rights) Act 2006 ('FRA', for short) on the forest land proposed to be diverted for non forest purposes read with MoEF's letters dated 5<sup>th</sup> February 2013 wherein MoEF issued certain relaxation in respect of linear projects. It is certified that **1.7425 hectares** of forest land proposed to be diverted in favor of **Ty. Div. P.W.D. BHOWALI UTTARAKHAND for Construction of Kashiyalekh-Dhari-Parwara Motor Road to Dhari Block to via Koal Dhanachuli.**

It is further certified that:

- (a) the complete process for identification and settlement of rights under the FRA has been carried out of the entire **1.7425 hectares** of forest area proposed for diversion. A copy of records of all consultation and meetings of the forest rights committee(s) gram sabha(s) sub division level committee(s) and district level committee are enclosed as annexure 1 to .....annexure.
- (b) the diversion of forest land for facilities managed by the Government as required under section 3(2) of the FRA have been completed and the gram sabha's have been given their consent to it.
- (c) the proposal does not involve recognized rights of primitive Tribal groups and pre-agricultural communities.


Encl: As above





Signature  
(Full name of the official in the name of the District collector)

द्वारा प्रति प्रमाणित

  
सहायक अभियन्ता  
परिस्थाई खण्ड, लो० नि० वि०  
भदवाली (नैनीताल)  
28/03/16

7

अनिवार्य खिलानाक 1-6

It is further certified that

S.No.		Remarks
(a)	The complete process for identification and settlement of right under the FRA has been carried out for the entire 1.7425 hectares of forest area proposed for diversion. A copy of records of all consultations and meetings of the Forest Rights committees (s) and the District level Committee are enclosed as annexure I to annexure.	Not applicable as there are no habitats belonging to scheduled tribes and other Traditional forest Dwellers.
(b)	The diversion of forest land for facilities managed by the Government as required under Section 3 (2) of the FRA have been complete and the Gram Sabha's have given their consent to it.	Not applicable as there are no habitats belonging to scheduled tribes and other Traditional forest Dwellers there is no objection certificate of concerned motor road is affixed in the forest file.
(c)	The proposal does not involve recognized rights of primitive Tribal Groups and Pre-agricultural communities.	Not applicable as there are no habitats belonging to scheduled tribes and other traditional forest Dwellers.

Encl: As above

  
निदेशक, जिला प्रशासन, जिला मुख्यालय, जिला प्रशासन, जिला प्रशासन

  
Signature


(Full name of the of निदेशक The District Collector)

सिचीताल.

द्वारा प्रति प्रमाणित



सहायक कमिश्नर  
अस्थाई सण्ड, लो० नि० वि०  
भवाली (नेनीताल)

  
2/01/2017

8

अनिवार्य जल नग 1.6

ANNEXURE-I

OFFICE OF THE DEPUTY COMMISSIONER  
DISTRICT NAINITAL (U.K.)

Proceeding of the meeting of the district level committee constituted under schedule tribes & other Traditional Forest Dwellers (recognition of rights) act (FRA). 2006

A meeting of the district level committee of Nainital district, constituted under FRA, 2006 was held under the chairmanship of Mr. Deepak Rawat I.A.S. Deputy Commissioner, Nainital on date 17/03/2016 at time 1:30 P.M. at Nainital in Which application claiming rights of national area measuring 1.7425 hect. for . Construction of Kashiyalekh-Dhari-Parwara Motor Road to Dhari Block to via Koal Dhanachuli at distt. Nainital Uttarakhand. Forest land under FRA, 2006 of the following applicant duly processed and recommended by the sub division level committee of Bhimtal sub division were discussed to consider the same of admission by the district level committee.

After scrutiny of the documents and detailed discussions, no objection/claims were found to have been made & hence District level committees recommend the above case for diversion of land for the said purpose.

Place: Nainital

विद्या प्रसाद लखाना वासिष्ठ  
सहायक

Dated:

विद्या प्रति प्रमाणित

सहायक अभियन्ता  
बस्थाई सण्ड, लो० नि० वि०  
मवाची (नैनीताल)

20/06/07

Deputy Commissioner-cum-Chairmen  
District Level Committee.

जिलाधिकारी  
नैनीताल

अतिवार्ध दिनगत्र 1-6

प्रपत्र-23.2

परियोजना का नाम :- जनपद नैनीताल के अन्तर्गत कसियालेख धारी पखडा मोटर मार्ग को धारी ब्लाक मुख्यालय से कौल-धानाचूली होते हुए मोटर मार्ग निर्माण।

कार्यालय उपजिलाधिकारी धारी,

अनुसूचित जनजाति और परम्परागत वनवासी अधिनियम 2006 के तहत

प्रमाण-पत्र

उपखण्ड स्तरीय समिति, धारी

उपखण्ड हल्द्वानी परिक्षेत्र के अन्तर्गत कसियालेख धारी पखडा मोटर मार्ग धारी ब्लाक मुख्यालय कौल धानाचूली होते हुए मोटर मार्ग निर्माण शून्य हे० आरक्षित वन भूमि 1,2525 हे० सिविल एवं सोयम वन भूमि वन पंचायत भूमि 0.49 हे० अर्थात् कुल 1.7425 हे० वन भूमि का लोक निर्माण विभाग, भवाली प्रयोक्ता एजेन्सी के पक्ष में हस्तान्तरित किये जाने हेतु अनुसूचित जनजाति और अन्य परम्परागत वनवासी (वन अधिकारों की मान्यता) अधिनियम, 2006 के अन्तर्गत उपखण्ड स्तरीय समिति, (तहसील धारी) की दिनांक 20/01/06 को सम्पन्न बैठक की कार्यवाही का विवरण:-

अनुसूचित जनजाति और अन्य परम्परागत वन निवासी (वन अधिकारों की मान्यता) अधिनियम 2006 एवं नियम 2008 के अन्तर्गत उपखण्ड स्तरीय वन अधिकार समिति की बैठक श्री ..... उप जिलाधिकारी एवं अध्यक्ष उपखण्ड स्तरीय वन अधिकार समिति की अध्यक्षता में आयोजित की गयी। बैठक में माननीय सदस्यों की उपस्थिति निम्नानुसार है।

- 1- श्री राकेश चन्द्र तिवारी उपजिलाधिकारी धारी अध्यक्ष
- 2- श्री दिनकर तिवारी रूप प्रभगीय वनाधिकारी नैनीताल सदस्य
- 3- श्री ~~अ.र.ल.व.अ.~~ सहायक समाज कल्याण अधिकारी
- 4- श्री बीना देवी बी०डी०सी० क्षेत्र धानाचूली सदस्य

22-ग्राम पंचायत धानाचूली जिला नैनीताल

उपखण्ड सचिव द्वारा माननीय सदस्यों को बैठक में उपस्थित करने हेतु उपजिलाधिकारी की अनुमति से बैठक की कार्यवाही प्रारम्भ की गई। माननीय सदस्यों को अवगत कराया गया कि जनपद नैनीताल के अन्तर्गत कसियालेख धारी परखडा मोटर मार्ग को धारी ब्लाक मुख्यालय से कौल धानाचूली होते हुए मोटर मार्ग के निर्माण परियोजना हेतु 1.7425 हे० वन भूमि लोक निर्माण विभाग प्रयोक्ता एजेन्सी के पक्ष में हस्तान्तरित किये जाने हेतु प्रस्ताव माननीय सदस्यों के समक्ष रखा गया। ग्राम सभा के अन्तर्गत वनाधिकार का कोई मामला लम्बित नहीं है। उक्त भूमि का संबधित ग्राम सभा द्वारा सर्वसम्मति से पारित प्रस्ताव के आधार पर सार्वजनिक उपयोग हेतु प्रत्यावर्तन की अनुशंसा की गई है।

झाया प्रति प्रमाणित

झाया प्रति प्रमाणित


सहायक अभियन्ता  
बस्पाई खण्ड, लो० नि० वि०  
भवाली (नैनीताल)

सहायक अभियन्ता  
बस्पाई खण्ड, लो० नि० वि०  
भवाली (नैनीताल)


20/01/06

ठानिबार्ज लीलातगु 1-6


बैठक में सर्वसम्मति से उपखण्ड धारी परिक्षेत्र के अन्तर्गत जनपद नैनीताल के अन्तर्गत कंसियालेख धारी पखडा मोटर मार्ग की धारी के धानाचूली होते हुये परियोजना के निर्माण हेतु 1.7425 हे०. वन भूमि अस्थायी खण्ड लो०नि०वि०, भवाली प्रयोक्ता एजेन्सी को जनहित में सक्षम प्राधिकारी से अनुमति प्राप्त कर प्रत्यावर्तित किये जाने पर सहमति व्यक्त की गयी।

  
उप जिलाधिकारी / अक्षयक्ष  
उपखण्ड स्तरीय वन अधिकार समिति  
तहसील- धारी  
जनपद- नैनीताल


प्रतिलिपि : जिलाधिकारी, नैनीताल को सूचनार्थ एवं आवश्यक कार्यवाही हेतु प्रेषित।

  
29/02/2016  
उप जिलाधिकारी / अक्षयक्ष  
उपखण्ड स्तरीय वन अधिकार समिति  
धारी (नैनीताल)  
तहसील- धारी  
जनपद- नैनीताल



**झाया प्रति प्रमाणित**

  
सहायक अभियन्ता  
अस्थायी खण्ड, लो० नि० वि०  
भवाली (नैनीताल)

**झाया प्रति प्रमाणित**

  
सहायक अभियन्ता  
अस्थायी खण्ड, लो० नि० वि०  
भवाली (नैनीताल)  
29/02/16

धारी खण्ड मुख्यालय से काँक - धानाचूली होते हुए  
मोटरमार्ग के माध्यम से परियोजना हेतु  
1.7425 हे० वन भूमि लो० नि० वि० विभाग  
प्रयोक्ता एजेन्सी के पक्ष में हस्ताक्षरित  
किये जाते हैं हेतु भूमि में अनुमति अर्जाओं  
और अन्य परम्परागत खनवासीयों की कोई भी  
शुल्क उभाकित नहीं होती है। नवीं

  
  
23/2/16  
25/02/2016

प्रपत्र-23

परियोजना का नाम :- जनपद नैनीताल में कस्बालीय-धारी-परत मोर गाँव को धारी कस्बाक मुख्यालय से कोल-  
-धानाचूली से हुए मोर गाँव-निगमि (किसी/1 से 6/17.5 तक)

वन अधिकार अधिनियम, 2006 के अन्तर्गत अनापत्ति प्रमाण-पत्र  
ग्राम पंचायत का नाम- कोल / धानाचूली  
तहसील-धारी जिला-नैनीताल

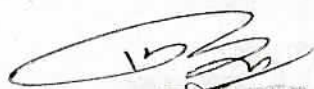
अनापत्ति प्रमाण पत्र


जिला नैनीताल उत्तराखण्ड में जनपद नैनीताल में काशिवालीय-धारी-परत मोर गाँव को धारी कस्बाक  
मुख्यालय से कोल-धानाचूली से हुए मोर गाँव भूमि का लोक निर्माण विभाग भवाली के पक्ष में भारत सरकार,  
पर्यावरण एवं वन मंत्रालय द्वारा प्रत्यावर्ति करने हेतु आवेदन प्रस्तुत किया गया।


उक्त प्रकरण के निषेध में ग्राम कोल/धानाचूली की दिनांक 28/1/16 को सम्पन्न बैठक में प्रयोक्ता  
एजेन्सी द्वारा आवेदित वन भूमि के संवध में अनापत्ति प्रमाण पत्र निर्गत करने हेतु विस्तृत चर्चा की गई। यह  
कि वन अधिकार अधिनियम, 2006 के प्राविधनों के तहत आवेदित वन भूमि में आदिवासी अथवा किरी गैर  
आदिवासी का कब्जा/कृषि कार्य है अथवा नहीं। उपस्थित सभी ग्रामवासियों द्वारा स्पष्ट किया गया कि उक्त  
वन भूमि में किरी भी आदिवासी अथवा गैर आदिवासी का कब्जा/कृषि कार्य नहीं किया जा रहा है। इसके  
अतिरिक्त परियोजना के निर्माण हेतु आवेदित वन भूमि पर ग्रामवासियों के परम्परागत अधिकारों का हनन नहीं  
हो रहा है।

चर्चा के उपरान्त ग्राम सभा द्वारा सर्वसम्मति से निर्णय लिया/प्रस्ताव पारित किया गया कि  
ग्राम कोल/धानाचूली के ग्रामवासियों को उक्त वन भूमि 1:27.4.25.88 प्रयोक्ता एजेन्सी को परियोजना के निर्माण हेतु  
दिये जाने पर कोई आपत्ति नहीं है।


प्रमाणित किया जो सत्य एवं सही है।

  
ग्राम सचिव  
ग्राम पंचायत, कोल/धानाचूली


  
सदस्य ग्राम पंचायत  
ग्राम पंचायत, कोल/धानाचूली  
(नैनीताल)

  
ग्राम प्रधान

बुद्धि प्रति स्थापित

  
ग्राम प्रधान

  
ग्राम प्रधान

D:\Lenovo\भवन का प्रयोग\Forest Report\Index  
स्थायी सण्ड, लो० नि० वि०  
भवाली (नैनीताल)  


प्रपत्र-23

परियोजना का नाम :- जलपट्टी नैनीताल में कचियखिख-धारी-पखरा मोटर मार्ग को धारी ब्लाक मुख्यालय से कोल-धानाचूली से होकर मोटर मार्ग निर्माण (विस्तार) से 6.17.5 तक)

वन अधिकार अधिनियम, 2006 के अन्तर्गत अनापत्ति प्रमाण-पत्र  
ग्राम पंचायत का नाम- कोल / धानाचूली  
तहसील-धारी जिला-नैनीताल

अनापत्ति प्रमाण पत्र

जिला नैनीताल उत्तराखण्ड में जनपद नैनीताल में प्राधिकाधिकार-धारी-पखरा मोटर मार्ग को धारी ब्लाक मुख्यालय से कोल-धानाचूली से होकर मोटर मार्ग निर्माण भूमि का लोक निर्माण विभाग भवाली के पक्ष में भारत सरकार, पर्यावरण एवं वन मंत्रालय द्वारा प्रत्यावर्ति करने हेतु आवेदन प्रस्तुत किया गया।

उक्त प्रकरण के विषय में ग्राम कोल/धारा की दिनांक 28.11.2018 को सम्पन्न बैठक में प्रयोक्ता एजेन्सी द्वारा आवेदित वन भूमि के संबंध में अनापत्ति प्रमाण पत्र निर्गत करने हेतु विस्तृत चर्चा की गई। यह कि वन अधिकार अधिनियम, 2006 के प्राविधनों के तहत आवेदित वन भूमि में आदिवासी अथवा किसी गैर आदिवासी का कब्जा/कृषि कार्य है अथवा नहीं। उपस्थित सभी ग्रामवासियों द्वारा स्पष्ट किया गया कि उक्त वन भूमि में किसी भी आदिवासी अथवा गैर आदिवासी का कब्जा/कृषि कार्य नहीं किया जा रहा है। इसके अतिरिक्त परियोजना के निर्माण हेतु आवेदित वन भूमि पर ग्रामवासियों के परम्परागत अधिकारों का हनन नहीं हो रहा है।

चर्चा के उपरान्त ग्राम सभा द्वारा सर्वसम्मति से निर्णय लिया/प्रस्ताव पारित किया गया कि ग्राम कोल/धारा की ग्रामवासियों को उक्त वन भूमि 1.27.12.5 को प्रयोक्ता एजेन्सी को परियोजना के निर्माण हेतु दिये जाने पर कोई आपत्ति नहीं है।

प्रमाणित किया जो सत्य एवं सही है।

ग्राम पंचायत  
ग्राम सचिव, धारी  
ग्राम विकास अधिकारी  
ग्राम विकास सण्ड, धारी (नैनीताल)

ग्राम प्रति प्रमाणित

ग्राम प्रधान,  
ग्राम पंचायत कोल  
विस्तार सण्ड धारी (नैनीताल)

ग्राम प्रति प्रमाणित

सहायक अभियन्ता  
एस्थार्ड सण्ड, लो० नि० वि०  
भवाली (नैनीताल)

D:\Data\NEW PWD\Ammer\Forest Report.docx  
सहायक अभियन्ता  
एस्थार्ड सण्ड, लो० नि० वि०  
भवाली (नैनीताल)

22/08/17

प्रपत्र-23.1

दिनांक... 28/01/16 को ग्राम सभा की समपत्त बैठक की उपस्थिति

क्रमांक	ग्राम सभा में उपस्थित वरिष्ठ ग्रामवासियों के नाम	हस्ताक्षर
1-	श्री रतन सिंह डा० स्व० श्री शेर सिंह धागा-रली	रतन सिंह
2-	" अरविन्द सिंह डा० श्री जगत सिंह धागा-रली	अरविन्द
3-	" इरीश चन्द्र डा० स्व० रतन राम धागा-रली	इरीश चन्द्र
4-	" दीवान राम डा० स्व० दीना राम धागा-रली	दीवान
5-	" गणेश सिंह डा० रतन सिंह धागा-रली	गणेश सिंह
6-	" गणेश चन्द्र डा० पनी राम धागा-रली	गणेश चन्द्र
7-	" इश्वर चन्द्र डा० श्री दीवान राम धागा-रली	इश्वर चन्द्र
8-	" राजेन्द्र प्रसाद डा० स्व० रघुल राम धागा-रली	राजेन्द्र प्रसाद
9-	" प्रेम राम डा० राम लाल	प्रेम राम
10-	महेन्द्र चन्द्र डा० चन्दन राम	महेन्द्र चन्द्र
11-	बुची राम	बुची राम
12-	गणेश चन्द्र	गणेश चन्द्र
13-	दीप चन्द्र डा० वरन राम	दीप चन्द्र
14-	कवीर सिंह कौल	कवीर सिंह
15-	तेजपति सिंह डा० प्रमोद चन्द्र डा० श्री	तेजपति सिंह
	रमेश चन्द्र	रमेश चन्द्र
	गंगा सिंह	गंगा सिंह
	लाल सिंह	लाल सिंह
	विप्लव सिंह	विप्लव सिंह
	राम सिंह डा० जगदीश सिंह	राम सिंह
	कलाश-चन्द्र डा० प्रेम राम	कलाश चन्द्र
	प्रदीप सिंह डा० उमदी सिंह	प्रदीप सिंह
	पुनर्नारायण डा० जगदीश सिंह	पुनर्नारायण
	नारायण डा० चन्द्र सिंह	नारायण
	आनंद सिंह डा० श्रीलाल सिंह	आनंद सिंह
	परम सिंह अमर सिंह	परम सिंह

द्वारा प्रति प्रमाणित

द्वारा प्रति प्रमाणित  
 सह यक अभियन्ता  
 बस्थाई सण्ड, लो० नि० वि०  
 भवाली (नेनीवाल)

सहायक अभियन्ता  
 बस्थाई सण्ड, लो० नि० वि०  
 भवाली (नेनीवाल)

Kansu

Handwritten signature

प्रपत्र-23.1

दिनांक 28.1.2016 को ग्राम सभा की समपत्त बैठक की उपस्थिति

ग्राम पंचायत कौल

क्रमांक	ग्राम सभा की उपस्थित वरिष्ठ ग्रामवासियों के नाम	हस्ताक्षर
1	हर-क सिंह बिष्ट	
2	सुरेश चन्द	
3	नन्दन सिंह	
4	नन्दन सिंह	
5	लाल सिंह	
6	जाध सिंह	
7	प्रदीप	
8	प्रदीप सिंह बिष्ट	
9	गणेश राव	
10	देहा सिंह बिष्ट	
11	दीवान सिंह	
12	हरनाथ सिंह	
13	गंगा सिंह	
14		
15	व्यक्तिगत पंच वन पंचायत कौल	
16	श्रीशंकर सिंह	
17	दीनेश सिंह	
18	किशन सिंह बिष्ट	
19	नन्दन सिंह कलाश चन्द	
20	लाल सिंह बिष्ट सापंच वन पंचायत कौल	
21	श्रीमती सुडी पंच वन पंचायत कौल	
22	श्रीमती पंच वन पंचायत कौल	
23	श्रीमती सावित्री देवी पंच वन पंचायत कौल	
24	नन्दन सिंह पंच वन पंचायत कौल	
25	राजलाल	
26	दीप चन्द	

द्वारा प्रति प्रमाणित

नीला देवी

सहायक अभियन्ता  
ग्राम पंचायत कौल

सहायक अभियन्ता  
बस्थायी सण्ड, लो० नि० वि०  
धवाली (नेनीताल)

ग्राम पंचायत कौल

नेनीताल

D:\Lenovo\NEW PWD\Amment\Forest\Forest.docx

द्वारा प्रति प्रमाणित

सहायक अभियन्ता  
बस्थायी सण्ड, लो० नि० वि०  
धवाली (नेनीताल)

02/02/2016

P.T. 0

प्रपत्र-23.1

दिनांक 28-1-2016 को ग्राम सभा की सम्पत्त बैठक की उपस्थिति

ग्राम-पंचायत-बौल 1

क्रमांक	ग्राम सभा में उपस्थित वरिष्ठ ग्रामवासियों के नाम	हस्ताक्षर
27	गोपाल सिंह 512 जेठपुर	गोपाल सिंह
28	महेन्द्र सिंह 510 उमरपुर	महेन्द्र सिंह
29	लखार सिंह 510 धनापुर	लखार सिंह
30	नेजा सिंह 510 पानापुर	नेजा सिंह
31	तेज सिंह 510 दुगापुर	तेज सिंह
32	धामा सिंह 510 दुगापुर	धामा सिंह
33	दाना सिंह 510 रतनापुर	दाना सिंह
34	माल सिंह 510 रतनापुर	माल सिंह
35	शा सिंह 510 सावनापुर	शा सिंह
36	दीवाना सिंह 510 जमनापुर	दीवाना सिंह
37	जगधा सिंह 510 देवापुर	जगधा सिंह
38	दीवाना सिंह 510 विद्यापुर	दीवाना सिंह
39	लखार सिंह 510 जगलपुर	लखार सिंह
40	देवना सिंह 510 लालपुर	देवना सिंह
41	नारनारायण 510 शंभुपुर	नारनारायण
	<b>झाया प्रति प्रमाणित</b>	<b>झाया प्रति प्रमाणित</b>
	सहायक अभियन्ता	सहायक अभियन्ता
	बस्थाई सण्ड, लो० नि० वि०	बस्थाई सण्ड, लो० नि० वि०
	भवाली (ननीताब)	भवाली (ननीताब)