



फोन/फैक्स : 0135-2621669 ई-मेल : director.rajaji@gmail.com

**कार्यालय-निदेशक/वन संरक्षक,
राजाजी टाइगर रिजर्व, देहरादून, उत्तराखण्ड।**

5/1, अंसारी मार्ग, देहरादून, 248001

पत्रांक 3197 / 12-1 देहरादून, दिनांक 05 जनवरी, 2021।

सेवा में

अपर प्रमुख वन संरक्षक एवं नोडल अधिकारी,
वन संरक्षण, इन्दिरानगर फारेस्ट कालोनी,
उत्तराखण्ड, देहरादून।

विषय:-

मा0 मुख्यमंत्री घोषणा संख्या -394/2013 के अन्तर्गत जनपद-उत्तरकाशी के विकास खण्ड मोरी में सुपिन नदी पर धौला नामक स्थान में 42.00 मीटर स्पान के लौह मोटर सेतु के निर्माण हेतु वांछित 0.224 है0 वन भूमि का गैर वानिकी कार्यों हेतु लोक निर्माण विभाग को प्रत्यावर्तन का प्रस्ताव। (ऑनलाईन प्रस्ताव संख्या-FP/UK/ROAD/9741/2015)

सन्दर्भ :-

Proposal No. : FP/UK/Others/9741/2015 EDS दिनांक 01-03-2018 एवं आपका ई0डी0एस0 दिनांक 11.03.2018

महोदय,

उक्त सन्दर्भित ई0डी0एस0 पत्र में इंगित 16 बिन्दुओं की वांछित सूचनाएँ /संगत अभिलेख उप निर्देशक, गोविन्द वन्यजीव विहार /राष्ट्रीय पार्क, पुरोला द्वारा अपने ई0डी0एस0 पत्र सं0 449/12-1 पुरोला, दिनांक 22-10-2020 (प्रति संलग्न) के द्वारा आनलाईन आपत्तियों का अपूर्ण निराकरण करते हुए इस कार्यालय को अग्रेतर कार्यवाही हेतु प्रेषित की गयी। जिनका आनलाईन परीक्षण करने के उपरान्त परिपूर्ण निराकरण हेतु इस कार्यालय के पत्र सं0 2088/12-1 दिनांक 28-10-2020 के द्वारा पुनः आनलाईन प्रस्ताव वापस किया गया। उक्त ई0डी0एस0 पत्र के क्रम में उप निर्देशक, गोविन्द वन्यजीव विहार /राष्ट्रीय पार्क, पुरोला द्वारा अपने ई0डी0एस0 पत्र सं0 776/12-1 दिनांक 22-12-2020 (प्रति संलग्न) के द्वारा आनलाईन आपत्तियों का निराकरण करते हुए आनलाईन प्रस्ताव इस कार्यालय को अग्रेतर कार्यवाही हेतु प्रेषित किया गया है। जो मय संलग्नों के अग्रेतर कार्यवाही हेतु प्रेषित है।

अतः उक्त विषयक प्रकरण में अपने स्तर से अग्रेतर कार्यवाही करने का कष्ट करें।

संलग्नक:- उक्तानुसार।

भवदीय,

(डी0के0सिंह)

निदेशक/वन संरक्षक
राजाजी टाइगर रिजर्व,
देहरादून, उत्तराखण्ड।

पृ0सं0 3197 / 12-1 तददिनांकित।

प्रतिलिपि:- उप निदेशक, गोविन्द वन्यजीव विहार/राष्ट्रीय पार्क, पुरोला (उत्तरकाशी) को उनके पत्र सं0 449/12-1 पुरोला, दिनांक 22-10-2020 एवं पत्र सं0 776/12-1 पुरोला, दिनांक 22-12-2020 के क्रम में सूचनार्थ एवं आवश्यक कार्यवाही हेतु प्रेषित।

(डी0के0सिंह)

निदेशक/वन संरक्षक
राजाजी टाइगर रिजर्व,
देहरादून, उत्तराखण्ड।



कार्यालय-उपनिदेशक, गोविन्द वन्य जीव विहार/राष्ट्रीय पार्क, पुरोला।

पुरोला, दूरभाष एवं फैक्स नं०.01373-223433, Email- gwlspurola@gmail.com

पत्रांक 776 / 12-1

पुरोला:

दिनांक 28.10.2020

सेवा में,

निदेशक/वन संरक्षक,
राजाजी टाईगर रिजर्व,
उत्तराखण्ड, देहरादून।

पत्रिका क्रमांक 7049
पत्रावली संख्या 12-1
विनांक 29-12-2020
आओ काओ करें
सर्वथा आख्या करें।

विषय:-

मा० मुख्यमंत्री घोषणा सं० 394/2013 के अन्तर्गत जपनद उत्तरकाशी के विकास खण्ड मोरी में सुपिन नदी पर धौला नामक स्थान में 42.00 मीटर स्पान को लौह मोटर सेतु का निर्माण हेतु वांछित 0.224 है० वन भूमि का गैर वानिकी कार्यों हेतु लोक निर्माण विभाग को प्रत्यावर्तन का प्रस्ताव।
(ऑनलाईन प्रस्ताव संख्या-FP/UK/ROAD/9741/2015)

सन्दर्भ:-

आपके कार्यालय का पत्रांक - 2088/12-1 दिनांक - 28.10.2020।

महोदय,

उपयुक्त विषयक सन्दर्भित पत्र के अनुपालन में लगाई गयी आपतियों का बिन्दुवार निराकरण निम्न प्रकार है एवं प्रस्ताव की हार्ड कापी अग्रेत्तर कार्यवाही हेतु सेवामें प्रेषित है।

Sl. No.	EDS OBJECTIONS	RESPONSE
1	बिन्दु सं० 5 - प्रस्तावित सेतु के निर्माण हेतु वांछित 0.224 है० के बदले/प्रस्तावित स्थल पर प्रभावित होने वाले वृक्षों की दस गुनी संख्या में परियोजना स्थल के आस-पास रिक्त स्थानों पर उचित वृक्षारोपण हेतु 100 वृक्षों के वृक्षारोपण की योजना वर्तमान निर्धारित दर रु० 1331/-प्रति पौध के आधार पर तैयार कर आनलाईन-पार्ट-II में यथास्थान आनलाईन करते हुए संगत दस्तावेज/योजना की मूल प्रति अग्रेत्तर कार्यवाही हेतु उपलब्ध कराये।	प्रस्तावित सेतु के निर्माण हेतु वांछित 0.224 है० के बदले/प्रस्तावित स्थल पर प्रभावित होने वाले वृक्षों की दस गुनी संख्या में परियोजना स्थल के आस-पास रिक्त स्थानों पर उचित वृक्षारोपण हेतु, 224 वृक्षों के वृक्षारोपण की योजना वर्तमान निर्धारित दर रु० 1331/-प्रति पौध के आधार पर तैयार कर आनलाईन-पार्ट-II में यथास्थान अपलोड किया गया है, एवं दस्तावेज की मूल प्रति अग्रेत्तर कार्यवाही हेतु प्रेषित की जा रही है। (संलग्नक-01)
2	बिन्दु सं० 7 - आपके द्वारा अपने उक्त ई०डी०एस० पत्र अवगत कराया गया है कि आपत्ति का निराकरण एजेन्सी द्वारा कर दिया गया है। जबकि आनलाईन Part-I के पैरा D(i) में अभी भी Justification के स्थान पर अन्य पत्र (Authority Lettar) अपलोड है। कृपया आनलाईन Part-I के पैरा D(i) में संगत दस्तावेज/Justification को उप निदेशक के समुह हस्ताक्षर के अपलोड किया जाय।	आपत्ति का निराकरण यूजर एजेन्सी द्वारा आनलाईन कर दिया गया है।
3	बिन्दु सं० 8 - उक्त ई०डी०सी० पत्र उल्लेख है कि आपत्ति का निराकरण प्रयोक्ता एजेन्सी द्वारा कर दिया गया है। जबकि आनलाईन Part-1 के पैरा में अभी भी	आपत्ति का निराकरण यूजर एजेन्सी द्वारा आनलाईन कर दिया गया है।

	Google earth picture में Alternative examined does not show any alternative to the on proposed. कृपया Google earth picture (kml file) में Alternative examined को प्रदर्शित करते हुए आनलाईन Part-I के पैरा D(i) में यथास्थान अपलोड किया जाय।	
5	बिन्दु सं0 12 – आपके स्तर से ई0डी0एस0 आपत्ति का निराकरण नहीं किया गया है Part-II के पैरा 15 में अपलोड DFO की SIR में उक्त परियोजना के निर्माण वांछित वन भूमि को PF दर्ज है। कृपया DFO की SIR में वांछित वन भूमि को लैण्ड शैड्यूल के अनुसार संशोधित किया जाय।	सम्बन्धित आपत्ति में DFO की SIR Report में PF के स्थान पर Protcted forest कर दिया गया है, तथा DFO की SIR Report को ऑनलाईन अपलोड कर दिया गया है।
6	बिन्दु सं0 13 – आनलाईन Part-II के पैरा में अपलोड परियोजना की Topo Sheet लैण्ड शैड्यूल एवं अन्य प्रमाण-पत्रों के अनुसार प्रस्तावित पुल के निर्माण हेतु चयनित संरक्षित वन भूमि है। Status of Wildlife Clearance में No दर्ज किया गया है। जबकि उक्त परियोजना हेतु राष्ट्रीय वन्यजीव सलाहकार बोर्ड की अनुमति को यथास्थान अपलोड/Yes किया जाय।	उक्त परियोजना हेतु राष्ट्रीय वन्यजीव सलाहकार बोर्ड की अनुमति को यथास्थान No के स्थान पर Yes कर दिया गया है।
7	अतिरिक्त – (i)– आनलाईन Part-II के पैरा 3 में District wise area to diverted in Nil दर्ज है। कृपया आनलाईन Part-II के पैरा 3 में District wise area to diverted in the Div. में वांछित सूचना अपलोड की जाय। (ii)– आनलाईन Part-II में अपलोड दस्तावेज Part-7 नहीं प्रपत्र-7 हैं। कृपया संशोधन किया जाय।	आनलाईन Part-II के पैरा 3 में District wise area अपलोड कर दिया गया है। आनलाईन Part-II में दस्तावेज Part-7 अपलोड कर दिया गया है।

भवदीय

(कोमल सिंह)

उप निदेशक,

गोविन्द वन्य जीव विहार/रा0पा0
पुरोला, उत्तरकाशी।



कार्यालय-उपनिदेशक, गोविन्द वन्य जीव विहार/राष्ट्रीय पार्क, पुरोला।

पुरोला, दूरभाष एवं फैक्स नं०.01373-223433, Email- gwlspurola@gmail.com

पत्रांक ५५५ / १२-१ पुरोला:

दिनांक २२/१०/ २०२०

सेवामें,

निदेशक/वन संरक्षक,
राजाजी टाईगर रिजर्व,
उत्तराखण्ड, देहरादून।

विषय:- मा० मुख्यमंत्री घोषणा सं० ३९४/२०१३ के अन्तर्गत जपनद उत्तरकाशी के विकास खण्ड मोरी में सुपिन नदी पर धौला नामक स्थान में ४२ मीटर स्पान को लौह मोटर सेतु का निर्माण हेतु ई०डी०एस० आपत्तियों के निराकरण के सम्बन्ध में।

सन्दर्भ:- प्रस्ताव सं० FP/UK/Others/9741/2015, दिनांक-०१.०३.२०१८।

महोदय,

उपयुक्त विषयक सन्दर्भित पत्र के अनुपालन में लगाई गयी आपत्तियों का बिन्दुवार निराकरण निम्न

प्रकार है:-

SI. No.	EDS OBJECTIONS	RESPONSE
1.	The requirement mentioned for construction of 42 mtr. Long bridge in certain document like digital map and top sheet in is mentioned as 48 mts long bridge	आपत्ति का निराकरण यूजर ऐजेन्सी द्वारा कर दिया गया है।
2.	Total period for which the forest land is proposed to be diverted is shown as Nil.	आपत्ति का निराकरण यूजर ऐजेन्सी द्वारा कर दिया गया है।
3.	The authority latter for uploading the case on portal is in favour of one Sh R.S. Panwar while it is mentioned as Sh. Vijay Kumar Moghar at A3	आपत्ति का निराकरण यूजर ऐजेन्सी द्वारा कर दिया गया है।
4.	In village wise breakup the name of village is shown as Dhaula while in FRA it is mentioned as Sewa, Wari and Hadwari	आपत्ति का निराकरण यूजर ऐजेन्सी द्वारा कर दिया गया है।
5.	Since area proposed for diversion is less than 1 ha. Hence CA may not be required but no plantaion scheme is submitted.	काटे जाने वाले वृक्षों के बदले न्यूनतम १०० वृक्षों की वृक्षारोपण योजना का प्राक्कलन ऑनलाईन एवं ऑफलाईन प्रस्तुत किया जा रहा है।
6.	KML file does not show bridge.	आपत्ति का निराकरण यूजर ऐजेन्सी द्वारा कर दिया गया है।
7.	Justification for locating the project is not uploaded online at para D part I instead authority uploaded.	आपत्ति का निराकरण यूजर ऐजेन्सी द्वारा कर दिया गया है।
8.	Google earth picture showing alternative examined does not show any alternative to the one proposed.	आपत्ति का निराकरण यूजर ऐजेन्सी द्वारा कर दिया गया है।

9.	Employment data at E shows temporary employment as 16800 while in part I of hard copy submitted by user agency it is shown as 9568 which does not match	आपत्ति का निराकरण यूजर ऐजेन्सी द्वारा कर दिया गया है।
10.	In the component wise breakup at 2.4 name of area is given which is incorrect	आपत्ति का निराकरण यूजर ऐजेन्सी द्वारा कर दिया गया है।
11.	Instead of digital map duly geo-referenced google earth map is uploaded at C (iv) Part I which cannot be used for DSS analysis.	आपत्ति का निराकरण यूजर ऐजेन्सी द्वारा कर दिया गया है।
12.	Legal status of the area is not clear as it is mentioned as RF online in Para 4 Part II and PF in SIR of DFO.	आपत्ति का निराकरण ऑनलाईन एवं ऑफलाईन इस कार्यालय स्तर से कर दिया गया है।
13.	While as per document provided it appears that prior approval of NBWL has been obtained it is not clear whether prior approval of Apex court has been obtained.	आपत्ति का निराकरण यूजर ऐजेन्सी द्वारा कर दिया गया है।
14.	The file folder provided by the state government is a coloured photocopy which is not admissible as per direction issued by the Ministry.	आपत्ति का निराकरण यूजर ऐजेन्सी द्वारा कर दिया गया है।
15.	Vulnerability of land from erosion point of view is not mentioned rather is mentioned that as per geologist report which defeats the purpose of making the case online in public domain if details are not provided in the relevant column.	सम्बन्धित क्षेत्र में भूस्खलन से कोई भी क्षति होने की सम्भावना नहीं है।
16.	Administrative approval and financial sanction from the competent authority for the project is not available.	आपत्ति का निराकरण यूजर ऐजेन्सी द्वारा कर दिया गया है।

भवदीय



(सुबोध कुमार काला)

उप निदेशक,

गोविन्द वन्य जीव विहार/रा0पा0

पुरोला, उत्तरकाशी।



कार्यालय अधिशासी अभियन्ता
निर्माण खण्ड, लोक निर्माण विभाग, पुरोला

Office of the Executive Engineer, Public Works Department, Purola

दस्तावेज/फैक्स संख्या 01373-223324

E-Mail ID-cepwdpurola@rediffmail.com

पत्रांक- 998 / वनभूमि

दिनांक- 09/09/2020

सेवामें,

अपर प्रमुख वन संरक्षक एवं नोडल अधिकारी,
इन्दिरानगर, फॉरेस्ट कॉलोनी,
देहरादून।

विषय :- मा0 मुख्यमंत्री घोषणा सं0 394/2013 के अन्तर्गत जनपद उत्तरकाशी के विकास खण्ड मोरी में रूपिन नदी पर धौला नामक स्थान में 42 मीटर स्पान का लौह मोटर सेतु का निर्माण हेतु ई0डी0एस0 आपत्तियों के निराकरण के सम्बन्ध में।

सन्दर्भ :- प्रस्ताव सं0 FP/UK/Others/9741/2015 दिनांक 01-03-2018

महोदय,

उपर्युक्त विषयक सन्दर्भित पत्र के अनुपालन में लगाई गयी आपत्तियों का बिन्दुवार निराकरण निम्न प्रकार है -

Sl.No.	EDS Objections	Response
1	The requirement is mentioned for construction of 42 mtr long bridge. In certain document, like digital map and toposheet, it is mentioned as 48 mts.long bridge.	डिजिटल मैपस् में 42 मीटर स्पान अंकित करा दिया गया है।
2	Total period for which the forest land is proposed to be diverted is shown as Nil	ऑनलाइन सही कर दिया गया है।
3	The authority letter for uploading the case on portal is in favour of one Sh. R.S. Panwar while it is mentioned as Sh. Vijay kumar Moghar at A3	वर्तमान में श्री अरविन्द रावत, कनिष्ठ अभियंता वनभूमि हस्तान्तरण हेतु नामित हैं अतः उनके नाम अथोरिटी लेटर अपलोड किया गया है।
4	In village wise breakup, the name of village is shown as Dhaula while in FRA it is mentioned as Sewa, Wari and Hadwari.	उक्त मोटर सेतु धौला नामक स्थान पर निर्मित किया जाना प्रस्तावित है, धौला ग्राम हडवाड़ी के अन्तर्गत आता है। इस क्षेत्र के ग्राम हडवाड़ी, वरी एवं सेवा वर्तमान तक मोटर मार्ग की सुविधा से वंचित है। धौला से आगे वन विभाग का जीप मार्ग निर्मित है, किन्तु मोटर सेतु न होने के कारण उक्त ग्राम जीप मार्ग का लाभ नहीं ले पा रहे हैं, अतः सेतु निर्माण के उपरान्त तीनों ग्राम मोटर मार्ग की सुविधा से लाभान्वित होंगे। वनभूमि हस्तान्तरा में पड़ने वाली भूमि मात्र धौला नामक स्थान की है जिस कारण In village wise breakup में धौला का नाम अंकित किया गया है।
5	Since area proposed for diversion is less than 1 ha. Hence CA may not be required but no plantaion scheme is submitted.	डी0एफ0ओ0 स्तर से किया जाना है।
6	KML file does not show bridge.	के0एम0एल0 अपलोड कर दी गयी है।
7	Justification for locating the project is not uploaded online at para D part I instead authority letter is uploaded.	जस्टिफिकेशन अपलोड कर दिया गया है।

8	Google earth picture showing alternative examined does not show any alternative to the one proposed	वैकल्पिक स्थल मानचित्र में दर्शाकर अपलोड कर दिया गया है।
9	Employment data at E shows temporary employment as 16800 while in part I of hard copy submitted by user agency it is shown as 9568 which does not match.	हार्ड कॉपी व ऑनलाइन ठीक कर दिया गया है।
10	In the component wise breakup at 2.4 name of area is given which is incorrect.	हार्ड कॉपी व ऑनलाइन ठीक कर दिया गया है।
11	Instead of digital map duly geo-referenced google earth map is uploaded at C(iv) Part I which cannot be used for DSS analysis	जीयोरिफरेंस मैप अपलोड कर दिया गया है।
12	Legal status of the area is not clear as it is mentioned as RF online in Para 4 Part II and PF in SIR of DFO	डी०एफ०ओ० स्तर से किया जाना है।
13	While as per document provided it appears that prior approval of NBWL has been obtained, it is not clear whether prior approval of Apex court has been obtained.	डी०एफ०ओ० स्तर से किया जाना है।
14	The file folder provided by the state government is a coloured photocopy which is not admissible as per direction issued by the Ministry.	वनभूमि प्रस्ताव की मूल प्रति इस कार्यालय के पत्रांक 1326/2सी० दिनांक 5-9-17 द्वारा पूर्व ही संकलित करा दी गयी है।
15	Vulnerability of land from erosion point of view is not mentioned rather it is mentioned that as per geologist report which defeats the pupose of making the case online in public domain if details are not provided in the relevant column.	डी०एफ०ओ० स्तर से किया जाना है।
16	Adminstrative approval and financial sanction from the competent authority for the project is not available.	स्वीकृति का शासनादेश की छायाप्रति संलग्न कर दी गयी है।

अधिशाली अभियंता
निर्माण खण्ड, लो०नि०वि०, पुरोला

पत्रांक /

तददिनांक ०९/०९/२०२०

प्रतिलिपि

1. प्रभागीय वनाधिकारी, टाँस वन प्रभाग, पुरोला को सूचनार्थ प्रेषित।

अधिशाली अभियंता
निर्माण खण्ड, लो०नि०वि०, पुरोला



कार्यालय, निदेशक/वन संरक्षक,
राजाजी टाइगर रिजर्व, देहरादून, उत्तराखण्ड.
5/1, अन्सारी मार्ग, देहरादून, 248001.

फोन : 0135 2621669, फैक्स : 0135 2620933,
e mail: director.rajaji@gmail.com

पत्रांक 1081/12-1 देहरादून दिनांक 02 नवम्बर 2017

सेवा में,

अपर प्रमुख वन संरक्षक/नोडल अधिकारी
वन भूमि हस्तान्तरण, भूमि सर्वेक्षण निदेशालय
उत्तराखण्ड देहरादून।

विषय:- जनपद उत्तरकाशी में रूपिन नदी पर धौला नामक स्थान पर 42 मी० स्पांन का स्टील गार्डर पुल के निर्माण हेतु 0.224 है० वन भूमि का गैरवानिकी कार्यो हेतु निर्माण विभाग को प्रत्यावर्तन हेतु वन भूमि हस्तान्तरण प्रस्ताव की हार्ड कापी उपलब्ध कराने के सम्बन्ध मे।

महोदय,

जनपद उत्तरकाशी में गोबिन्द वन्यजीव विहार/राष्ट्रीय पार्क के रूपिन रेंज के अन्तर्गत रूपिन नदी पर धौला नामक स्थान पर 42 मी० स्पांन का स्टील गार्डर पुल के निर्माण हेतु 0.224 है० वन भूमि का गैरवानिकी कार्यो हेतु लोक निर्माण विभाग पुरोला को प्रत्यावर्तन हेतु वन भूमि हस्तान्तरण प्रस्ताव की हार्ड कापी संशोधित कर चार प्रतियों मे संलग्न कर आवश्यक कार्यवाही हेतु प्रेषित है।

संलग्न:प्रस्ताव मूल मे।

भवदीय,

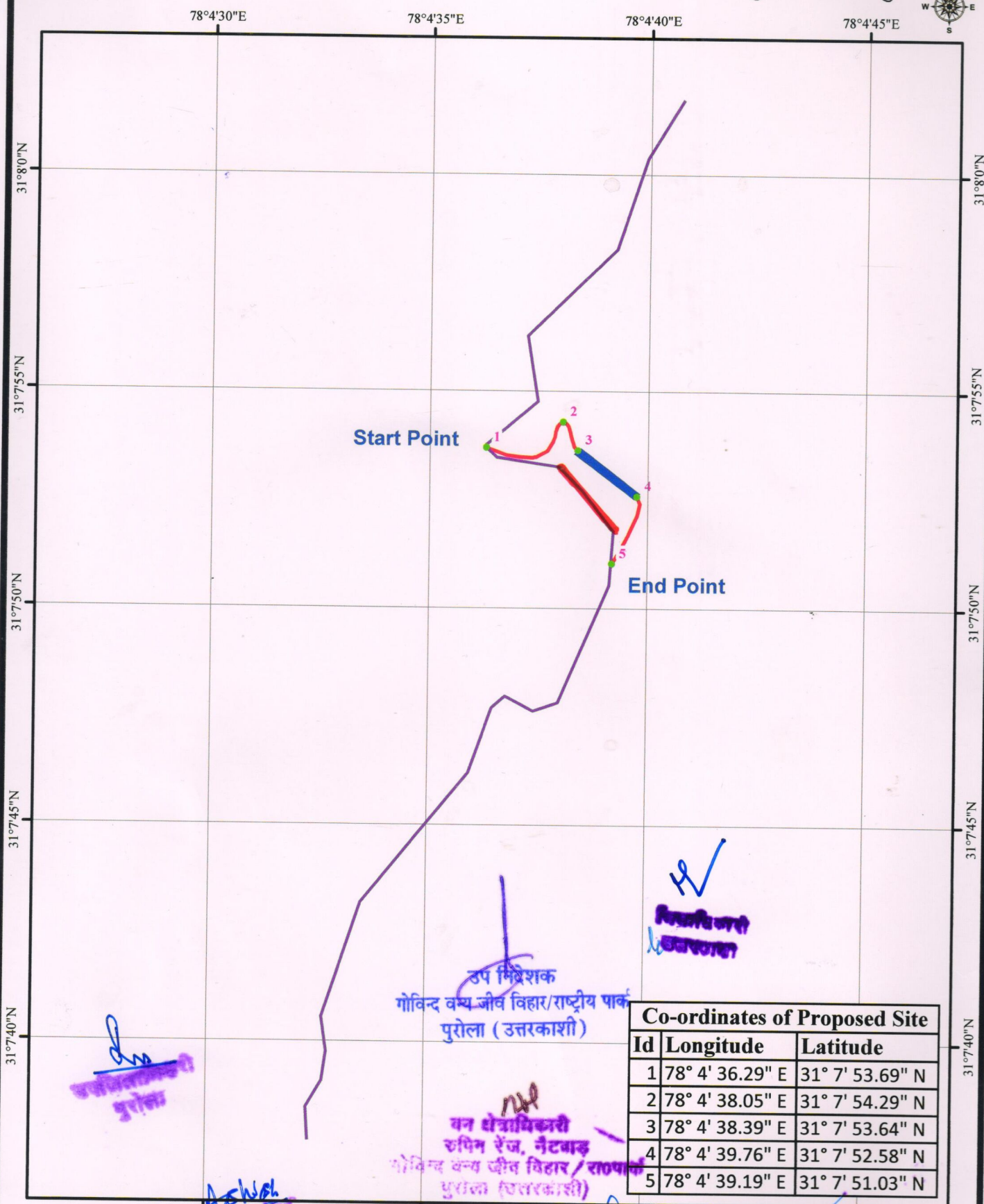
निदेशक/वन संरक्षक,
राजाजी टाइगर रिजर्व,
देहरादून।

पत्रांक/.....तददिनांकित।

प्रतिलिपि:- उप निदेशक गोविन्द वन्यजीव विहार/राष्ट्रीय पार्क पुरोला उत्तरकाशी को सूचनार्थ प्रेषित।

निदेशक/वन संरक्षक,
राजाजी टाइगर रिजर्व,
देहरादून।

जियोरेफरेन्स मैप:-मा0 मुख्यमंत्री घोषणा संख्या 394 /2013 के अंतर्गत जनपद उत्तरकाशी के विकासखण्ड मोरी में रूपिन नदी पर धौला नामक स्थान में 42 मी0 स्पान का लोह मोटर सेतु के निर्माण हेतु



Legend

- GPS Coordinates
- Proposed Bridge
- Proposed Link Road
- Existing Road

राहायक अभियन्ता
निर्माण खण्ड लो0नि0वि0
जोडा. डी.ए. प्रोला (उत्तरकाशी)

अधिकारी अभियन्ता
निर्माण खण्ड लो0नि0वि0
प्रोला (उत्तरकाशी)

प्रमुख निरीक्षक
प्रोला (मोरी)


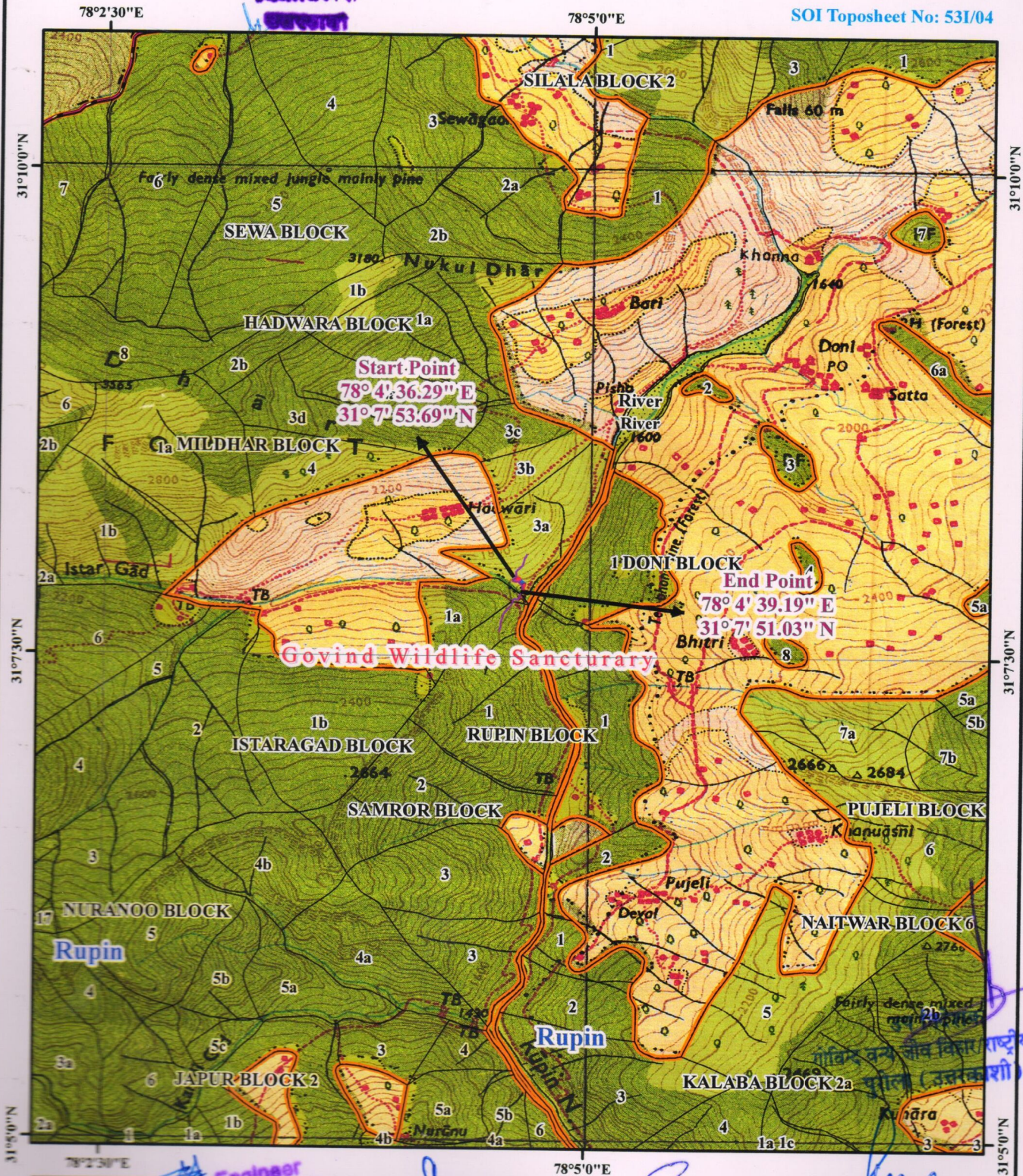
1:3,500
0 0.03 0.06 0.09 0.12 km

Prepared by: TIGC, PCCF Office, Dehradun

डिजिटल मैप:- मा0 मुख्यमंत्री घोषणा संख्या 394/2013 के अंतर्गत जनपद उत्तरकाशी के विकासखण्ड मोरी में रूपिन नदी पर धौला नामक स्थान में 42 मी0 स्पान का लोह मोटर सेतु के निर्माण हेतु



SOI Toposheet No: 53I/04



सहायक अभियन्ता
निर्माण एवं लो0नि0वि0
पुरोला (उत्तरकाशी)

आ0तासी अभियन्ता
निर्माण एवं लो0नि0वि0
पुरोला (उत्तरकाशी)

Scale: 1:50,000

Prepared by: ITGC, PCCF Office, Dehradun

वन क्षेत्राधिकारी
रूपिन रेंज नैटवाड
गोविन्द वन्य जीव विहार / राष्ट्रीय पार्क
पुरोला (उत्तरकाशी)

SITE INSPECTION REPORT- NOT BELOW THE RANK OF DCF
(For the forest land to be diverted under FCA)

121

PART-II

(To be filled by the concerned Deputy Conservator of Forest)

State Serial No. of proposal : UK-0253/2015

1. Location of the project/Scheme : Uttarakhand

- (i) State / Union Territory : Uttarakhand
(ii) District : Uttarkashi
(iii) Forest Division : Govind Pashu Vihar, Purolo
(iv) Area of forest land proposed for diversion (in ha.) : 0.224
(v) Category : Others

2. Legal status of forest land proposed for diversion :

S. No.	Division	Forest Land(ha.)	Legal Status
1	Govind Pashu Vihar, Purolo	0.224	Reserved Forest

Division 1. : Govind Pashu Vihar, Purolo

3. District wise area to be diverted in the division :

S. No.	District	Area(ha.)
1	Uttarkashi	0.224

4. Details of Vegetation available in the forest land proposed for diversion :

(i) Density of vegetation

S. No.	Area(in ha.)	Density	Eco-Class
1	0.224	0.15	Eco 5

(ii) Species-wise local/scientific names and girth-wise enumeration of trees at FRL :

S. No.	Scientific Name	Local Name	(0-30)cm.	(31-60)cm.	(61-90)cm.	(91-120)cm.	(121-150)cm.	(>150)cm.
1	Pinus roxburghii	Chir	0	0	0	2	2	0
2	Alnus Nepalensis	Utis	0	0	0	0	1	0

5. Working plan prescription for the forest land proposed for diversion : protection

6. Brief note on vulnerability of the forest area to erosion : as per geologist report

7. Approximate distance of the proposed site for diversion from boundary of forest(in km.) : .05

8. Significance of the forest land proposed for diversion from wildlife point of view :

- (i). Details of wildlife present in and around the forest land proposed for diversion : local fauna only
- (ii). Whether forms part of national park, wildlife sanctuary, biosphere reserve, tiger reserve, elephant corridor, wildlife migration corridor etc. : Yes
Details and comments on the impact of Project on such areas : This being only a bridge across the river, there is no impact on flora and fauna, rather would help in better patrolling and conservation of forests and wildlife
- (iii). Whether the forest land proposed for diversion is located within eco-sensitive zone(ESZ) of the Protected Area notified under Wildlife(Protection) Act, 1972 (Note: In case, ESZ of a Protected Area is not notified, then, 10kms distance from boundary of the Protected Area should be treated as ESZ): No
- (iv). Whether any national park, wildlife sanctuary, biosphere reserve, tiger reserve, elephant corridor, wildlife migration corridor etc., is located within 1 Km. from boundary of the forest land proposed for diversion : Yes
Details and comments on the impact of Project on such areas : This being only a bridge across the river, there is no impact on flora and fauna, rather would help in better patrolling and conservation of forests and wildlife
- (v). Whether any rare/endangered/unique species of flora and fauna found in the area : No

9. Details of any protected archaeological/heritage site/defence establishment or any other important monument located in the area, if any :

- (i). Whether any protected archaeological/heritage site/defence establishment or any other important monument is located in the area : No

10. Comment as to the reasonability of the extent of the forest land proposed for diversion :

- (i). Whether the requirement of forest land as proposed by the user agency is unavoidable and bare minimum for the project : Yes

11. Details of violation(s), if any, committed :

- (i). Whether any work in violation of the Act or guidelines issued under the Act has been carried out : No

12. Whether work in violation is still in progress(Yes/No) : No Data

13. Details of compensatory afforestation scheme :

- (i). Patch wise details for Degraded Area (To be earmarked by DFO)

Report Part 2

(i). Total Financial Outlay for C.A(lacs): 1.331

Patch Wise Details						
S.no	Patch No.	Area(ha.)	Name of PF/RF	Range	Compartment No	Uploaded KML file of patch
NO Data						

(ii). Copy of CA scheme details:

(iii). Scanned copy of the Geo-referenced map of the forest land proposed for C.A. prepared by using DGPS or Total Station:

(iv). Copy of Survey of India Toposheet indicating boundary of forest land proposed for C.A.:

Additional information Details :

S. No.	Documents	Remarks
1		Gio reference map
2		100 tree estimate.
3		digitalmap1
4		Bar chart
5		Digital map
6		Treelist
7		part-1 in sign.
8		actualcuttreelist
9		landschedule
10		mukdisposal
11		NPV
12		CMghosnalater
13		Part-7

14. District Profile :

S.no	District Name	Geographical area of the district (in ha.)	Forest area of the district (in ha.)	Total forest area diverted since 1980 (in ha.)	No. of Approved Cases	Forest Land including penal C.A. (in ha.)	Progress of compensatory afforestation as on(date)	A) Forest land (in ha.)	B) Non-forest land (in ha.)
1	Uttarkashi	695783.35	801600	150.620	101	270.255	15/10/2020	190.35	34.27

15. Site inspection report of the DFO/CCF/Nodal Officer highlighting important facts pertaining to the forest land :

Division Name	Circle	Site inspected By	Whether site inspected	No. of times site visited	Site inspection report	Date of visit
	Rajaji National Park	CF	No	One	No Data	
Govind Pashu Vihar, Puroala	Rajaji National Park	DFO	Yes	One		29/08/2020

(Specific recommendation of the DFO/CCF/Nodal Officer with (Part II, III & Part IV))

16. Specific recommendation of the DFO/CCF/Nodal Officer for acceptance or otherwise of the proposal with reason :

Division	Circle	Recommendation By	Recommendation	Reason	Letter	Whether CF agreed
Govind Pashu Vihar, Puroala	Rajaji National Park	DFO	Recommended	as per file attached		
	Rajaji National Park	CF	Recommended	useful for wildlife patrolling and connectivity of villages		Yes
		Nodal Officer	Recommended	As per file attached		

Specific recommendation of the State Government (Part V)

17. Specific recommendation of the State Government for acceptance or otherwise of the proposal with reason (Part V) :

State	Recommendation By	Recommendation	Recommendation Date	Remarks	Signing Authority	Notification	Recommendation Letter
Uttarakhand	State Secretary	Recommended	12/01/2016		State Govt. Officer	No Data	

Print page

उप निदेशक
गोविन्द वन्यजीव विहार/राष्ट्रीय पार्क
पुरोला (उत्तरकाशी)

सप्तम चरण :-						
1	रोपण वर्ष के उपरान्त षष्ठम् वर्ष रखरखाव व अनुरक्षण कार्य	1	माह	8584.00	माह	8,584.00
					योग -	8,584.00
अष्टम चरण :-						
1	रोपण वर्ष के उपरान्त सप्तम वर्ष रखरखाव व अनुरक्षण कार्य	1	माह	8584.00	माह	8,584.00
					योग -	8,584.00
नवम् चरण :-						
1	रोपण वर्ष के उपरान्त अष्टम वर्ष रखरखाव व अनुरक्षण कार्य	1	माह	8584.00	माह	8,584.00
					योग -	8,584.00
दशम् चरण :-						
1	रोपण वर्ष के उपरान्त नवम् वर्ष रखरखाव व अनुरक्षण कार्य	1	माह	8584.00	माह	8,584.00
	योग -					8,584.00
	कुल योग :-					2,98,462.76

Rs :- 2,98,462.76

say :- 2,98,144.00

परियोजना निर्माण हेतु प्रस्तावित वन भूमि के सापेक्ष दोगुने अवनत क्षेत्रफल में आवश्यक धनराशि

उप विदेशक
गोविन्द वन्यजीव विहार/राष्ट्रीय पार्क
पुरोला (उत्तरकाशी)