

प्रेषक :-

एच.एस. मोहन्ता, (भा.व.से.)
अपर प्रधान मुख्य वन संरक्षक (भू-प्रबंध) एवं
नोडल अधिकारी वन (संरक्षण) अधिनियम, 1980
मध्यप्रदेश, भोपाल।

प्रति,

उप वन महानिदेशक (केन्द्रीय),
भारत सरकार, पर्यावरण, वन एवं जलवायु परिवर्तन मंत्रालय,
क्षेत्रीय कार्यालय, पश्चिम क्षेत्र केन्द्रीय पर्यावरण भवन,
लिंग रोड नं. 3, ई-5, रविशंकर नगर, मध्यप्रदेश, भोपाल।

विषय:- छिन्दवाड़ा जिले में नवेगांव घानाउमरी मुख्य मार्ग से टेकापार वनग्राम से बरेलीपार मार्ग निर्माण/चौड़ीकरण हेतु 1.68 हेक्टेयर वनभूमि लोक निर्माण विभाग संभाग छिन्दवाड़ा को उपयोग पर देने बाबत। (FP/MP/ROAD/144191/2021)

संदर्भ:- आपका पत्र क्रमांक/6-MPB 010/2022-BHO/ दिनांक 26.04.2022

—0—

कृपया उपरोक्त विषयांतर्गत संदर्भित पत्र का अवलोकन करने का कष्ट करें। जिसके द्वारा आपने प्रकरण में सैद्धांतिक स्वीकृति जारी करने के पूर्व 13 बिन्दुओं पर जानकारी चाही गई है। आपके द्वारा चाही गई जानकारी का विवरण निम्नानुसार है:-


क्र.	बिन्दु	प्रतिवेदन
1	Part-III of proposal is shall be submitted and uploaded on webportal.	Part-III पोर्टल में अपलोड कर दिया गया है, हार्डकॉपी में संलग्न प्रेषित है।
2	The proposed diversion area is falling in Satpura-Melghat tiger corridor. Comments of CWLW shall be Submitted.	वन मण्डलाधिकारी पश्चिम छिन्दवाड़ा ने पत्र दिनांक 30.07.2024 (छायाप्रति) से अवगत कराया है कि प्रस्तावित क्षेत्र सतपुड़ा- पेंच कॉरीडोर में नहीं है, ना ही मेलघाट कॉरीडोर में है।
3	Suitability certificate of CA land shall be submitted.	वैकल्पिक वृक्षारोपण योजना पोर्टल में अपलोड की गई है, उपयुक्तता प्रमाण पत्र हार्डकॉपी में संलग्न है।
4	CA scheme as per Para 2.8(iii) shall be submitted.	प्रकरण में आवेदक संस्थान द्वारा छिन्दवाड़ा जिले की तहसील-ताकिमया के ग्राम लहगडुआ के खसरा क्रमांक 71/1 में उपलब्ध कराई गई 1.68 हेक्टेयर गैर वनभूमि पर तैयार वैकल्पिक वृक्षारोपण योजना पोर्टल में अपलोड कर दी गई है।
5	It is not clear from the proposal that what is before and what is after proposed alignment needs to be clarified.	वन मण्डलाधिकारी ने अवगत कराया है कि वर्ष 1980 के पूर्व से निर्मित कच्चे मार्ग एकरेखण पर ही नवीन डामरीकृत मार्ग का निर्माण किया जावेगा।

6	No objection certificates of concerned departments (Irrigation, TL etc.) need to be submitted.	वन मण्डलाधिकारी द्वारा आवेदक संस्थान से अनापत्ति प्रमाण पत्र प्राप्त कर प्रस्तुत किया है, जिसकी छायाप्रति संलग्न है एवं पोर्टल में अपलोड है।
7	Component wise breakup of land required and component wise area calculation with the layout plan needs to be submitted.	वन मण्डलाधिकारी पश्चिम छिन्दवाड़ा ने Component wise breakup दिया है, जो हार्डकॉपी में संलग्न है एवं पोर्टल में अपलोड है।
8	Justification for location of the project in forest land (countersigned by DFO) needs to be submitted.	आवेदक संस्थान द्वारा वन मण्डलाधिकारी पश्चिम छिन्दवाड़ा के हस्ताक्षर सहित justification हार्डकॉपी में संलग्न है एवं ऑनलाईन अपलोड में अपलोड है।
9	Detailed muck calculation and muck disposal scheme as approved by concerned DFO needs to be submitted.	आवेदक संस्थान द्वारा Detailed muck calculation and muck disposal scheme प्रस्तुत की है, जो संलग्न है।
10	Details regarding alternatives explored and the suitability of present alternative on a map & comparative analysis. KML file of alternate routes also needs to be submitted.	आवेदक संस्थान द्वारा प्रमाण पत्र दिया है कि नवेगांव घानाउमरी से टेकापार वनग्राम से बरेलीपार मार्ग एकरेखण में आने वाले ग्रामों में ग्रामीणों हेतु आवागमन के लिए अन्य कोई वैकल्पिक मार्ग नहीं है।
11	Documentary evidence of existence of road prior to 1980 needs to be submitted.	वन मण्डलाधिकारी द्वारा अवगत कराया है कि यह मार्ग एकरेखण है। वर्ष 1980 के पूर्व की टोपोशीट ऑनलाईन अपलोड है।
12	Since the area is falling in Satpura-Melghat Tiger corridor, clarification is required if this corridor is in connected to another corridor.	वन मण्डलाधिकारी पश्चिम छिन्दवाड़ा ने अपने पत्र दिनांक 30.07.2024 (छायाप्रति संलग्न) से अवगत कराया है कि सतपुड़ा-मेलघाट टाइगर रिजर्व के कॉरीडोर में नहीं आता है, न ही पेंच-संतपुड़ा कॉरीडोर में आता है।
13	If Satpura-Melghat Tiger corridor is part of Tiger Reserve and it is connecting to another Tiger Reserve, then clearance from SC/ NBWL is required.	वन मण्डलाधिकारी पश्चिम छिन्दवाड़ा ने अपने पत्र दिनांक 30.07.2024 (छायाप्रति संलग्न) से अवगत कराया है कि सतपुड़ा-मेलघाट टाइगर रिजर्व के कॉरीडोर में नहीं आता है, न ही पेंच-संतपुड़ा कॉरीडोर में आता है।

अतः प्रकरण में आपके द्वारा चाही गई जानकारी की पूर्ति हो गई है। कृपया प्रकरण की सैद्धांतिक स्वीकृति जारी करने का कष्ट करें।

संलग्न:-उपरोक्तानुसार।

भवदीय



(एच.एस. मोहन्ता)

पृ. क्रमांक/एफ-5/1099/2021/10-11/4223

भोपाल, दिनांक 06/08/2024

प्रतिलिपि:-

- 1- मुख्य वन संरक्षक (क्षेत्रीय), छिन्दवाड़ा वृत्त, छिन्दवाड़ा, मध्यप्रदेश।
 - 2- वनमण्डलाधिकारी, सामान्य वन मण्डल, पश्चिम छिन्दवाड़ा, मध्यप्रदेश।
 - 3- कार्यपालन यंत्री, लोक निर्माण विभाग संभाग (भ/स) संभाग छिन्दवाड़ा, मध्यप्रदेश।
- की ओर सूचनार्थ प्रेषित।

अपर प्रधान मुख्य वन संरक्षक (भू-प्रबंध)
मध्यप्रदेश, भोपाल



कार्यालय

मुख्य वन संरक्षक एवं पदेन वनसंरक्षक
छिंदवाड़ा वनवृत्त, छिंदवाड़ा, मध्य प्रदेश — 480001

Email-cfchhindwara@mpforest.org

Tel./Fax No.07162-245470

क्रमांक / तकनीकी / 1471
प्रति,

छिंदवाड़ा, दिनांक 06 AUG 2024


प्रधान मुख्य वनसंरक्षक,
(भू-प्रबंध)
म.प्र. भोपाल

विषय:- नवेगाव धानाउमरी मुख्य मार्ग से टेकापार मार्ग लंबाई 2.40 कि०मी० एक रेखण
मे आने वाली वन भूमि मे मार्ग निर्माण हेतु प्रस्तावित एरिया 1.68 हे.निर्माण कार्य
वनक्षेत्र मे करने हेतु अनुमति प्राप्त करने बाबत प्रस्ताव क्रमांक
FP/MP/Road/144191/2021

संदर्भ:- 1.. परिवेश पोर्टल पर ई.डी.एस. से आवेदक से चाही जानकारी दिनांक 5.8.24
2.वनमंडलाधिकारी, पश्चिम छिंदवाड़ा का पत्र क्रमांक 1251 दिनांक 6.8.2024

—000—

निवेदन हैं कि विषयांतर्गत संदर्भित क्रमांक 1 के तारतम्य मे चाही गयी प्रकरण
मे बिंदु क्र 5,6,7,8,9,10,11,13 की जानकारी आवेदक से प्राप्त कर संदर्भित पत्र क्रमांक 2
से आपकी ओर प्रेषित की गयी है। सुलभ संदर्भ हेतु पुनः छायाप्रति संलग्न संप्रेषित है।
संलग्न:-उपरोक्तानुसार ।



वनसंरक्षक
छिंदवाड़ा वनवृत्त
छिंदवाड़ा

पृ.क्रमांक / तकनीकी / 1472

छिंदवाड़ा, दिनांक 06 AUG 2024

प्रतिलिपि:-1.वनमंडलाधिकारी पश्चिम छिंदवाड़ा वनमंडल।

2. कार्यपालन यंत्री लोक निर्माण विभाग (भ/स) संभाग छिंदवाड़ा।
की ओर सूचनार्थ एवं आवश्यक कार्यवाही हेतु अग्रेषित।


वनसंरक्षक
छिंदवाड़ा वनवृत्त
छिंदवाड़ा

कार्यालय वनमंडलाधिकारी, पश्चिम छिंदवाड़ा वनमंडल

E-mail ID :: dfotwchwara@mp.gov.in Fax (07162)246996

क्रमांक/मा.चि./2024/ 1251
प्रति,

छिंदवाड़ा दिनांक 06/08/2024

अपर प्रधान मुख्य वनसंरक्षक,

(कक्ष भू-प्रबंध)

वन भवन भोपाल

विषय :- नवेंगांव घानाउमरी मुख्य मार्ग से टेकापार वनग्राम से बरेलीपार मार्ग निर्माण/चौड़ीकरण हेतु 1.68 हे0 वन भूमि लोक निर्माण विभाग संभाग छिंदवाड़ा को उपयोग पर देने बाबत ।

संदर्भ :- भारत सरकार पर्यावरण वन एवं जलवायु परिवर्तन मंत्रालय के पत्र क्रमांक 6-एमपीबी010/2022-बीएचओ/ दिनांक 26.04.2022 एवं आपका पृ.क्र. 3927 दिनांक 25.07.2024 इस कार्यालय के पत्र क्रमांक 1218 दिनांक 30.07.2024 एवं कार्यपालन यंत्री लोक निर्माण विभाग (भ/स) संभाग छिंदवाड़ा के पत्र क्रमांक 3033 दिनांक 05.08.2024

- * * * -


विषयांकित संदर्भित पत्र के तारतम्य में निवेदन है कि पश्चिम छिंदवाड़ा वनमंडल अंतर्गत नवेंगांव घानाउमरी मुख्य मार्ग से टेकापार वनग्राम से बरेलीपार मार्ग कुल लंबाई 2.40 कि.मी. परिक्षेत्र जामई के वन क्षेत्र कक्ष क्रमांक आर. एफ. 524 लम्बाई 2400 मी. चौड़ाई 7.00 मी. प्रभावित वनक्षेत्र 1.68 हे. के निर्माण हेतु संदर्भित पत्र से चाही गई बिंदु क्रमांक 5,6,7,8,9,10,11 की जानकारी आवेदक विभाग से प्राप्त आपकी ओर मय अभिलेख के पोर्टल के माध्यम से संलग्न संप्रेषित है । सहपत्र :- उपरोक्तानुसार ।


पृष्ठा.क्रमांक/मा.चि./2024/ 1252

प्रतिलिपि :- 1. वन संरक्षक छिंदवाड़ा वन वृत्त छिंदवाड़ा की ओर सूचनार्थ संप्रेषित ।

2. कार्यपालन यंत्री लोक निर्माण विभाग (भ/स) संभाग छिंदवाड़ा की ओर सूचनार्थ

अग्रेषित ।


वनमंडलाधिकारी
पश्चिम छिंदवाड़ा वनमंडल छिंदवाड़ा
छिंदवाड़ा, दिनांक/06/08/2024


वनमंडलाधिकारी
पश्चिम छिंदवाड़ा वनमंडल छिंदवाड़ा

कार्यालय वनमंडलाधिकारी, पश्चिम छिंदवाड़ा वनमंडल

E-mail ID :: dfotwchwara@mp.gov.in Fax (07162)246996

क्रमांक/मा.चि./2024/
प्रति.

1218

छिंदवाड़ा दिनांक 30/7/24

अपर प्रधान मुख्य वनसंरक्षक,

(कक्ष भू-प्रबंध)

वन भवन भोपाल

विषय :- नवेंगांव घानाउमरी मुख्य मार्ग से टेकापार वनग्राम से बरेलीपार मार्ग निर्माण/चौड़ीकरण हेतु 1.68 हे० वन भूमि लोक निर्माण विभाग संभाग छिंदवाड़ा को उपयोग पर देने बाबत ।

संदर्भ :- भारत सरकार पर्यावरण वन एवं जलवायु परिवर्तन मंत्रालय के पत्र क्रमांक 6-एमपीबी०१०/२०२२-बीएचओ/ दिनांक 26.04.2022 एवं आपका पृ.क. 3927 दिनांक 25.07.2024 एवं कार्यपालन यंत्री लोक निर्माण विभाग (भ/स) संभाग छिंदवाड़ा के पत्र क्रमांक 2924 दिनांक 29.07.2024

- *** -

विषयांकित संदर्भित पत्र के तारतम्य में निवेदन है कि पश्चिम छिंदवाड़ा वनमंडल अंतर्गत नवेंगांव घानाउमरी मुख्य मार्ग से टेकापार वनग्राम से बरेलीपार मार्ग कुल लंबाई 2.40 कि.मी. परिक्षेत्र जामई के वन क्षेत्र कक्ष क्रमांक आर. एफ. 524 लम्बाई 2400 मी. चौड़ाई 7.00 मी. प्रभावित वनक्षेत्र 1.68 हे. के निर्माण हेतु संदर्भित पत्र से चाही गई जानकारी बिंदु क्रमांक 1 वन संरक्षक पार्ट-III वन संरक्षक छिंदवाड़ा वन वृत्त छिंदवाड़ा से संबंधित है बिंदु क्रमांक 3 एवं 4 की जानकारी कार्यालयीन पत्र क्रमांक 2630 दिनांक 30.11.2022 से प्रेषित की गई है एवं बिंदु क्रमांक 2, 12, 13 की जानकारी तैयार कर आपकी ओर निम्नानुसार प्रस्तुत है :-

S.N	Condition	Compliance
2	The proposed diversion area is falling in Satpura-Melghat tiger corridor. Comments of CWI.W shall be submitted.	प्रस्तावित क्षेत्र सतपुड़ा-पेच कारीडोर में नहीं है न ही मेलघाट कारीडोर में है ।
12	Since the area is falling in Satpura-Melghat Tiger corridor, clarification is required if this corridor is in connected to another corridor.	प्रस्तावित मार्ग सतपुड़ा-मेलघाट टाइगर रिजर्व के कारीडोर में नहीं आता है न ही पेच-सतपुड़ा कारीडोर में आता है ।
13	If satpura-Melghat Tiger corridor is part of Tiger Reserve and it is connecting to another Tiger Reserve then clearance from SC/NBWL is required.	प्रस्तावित मार्ग सतपुड़ा-मेलघाट टाइगर रिजर्व के कारीडोर में नहीं आता है न ही पेच-सतपुड़ा कारीडोर में आता है ।

प्रकरण में बिंदु क्रमांक 5,6,7,8,9,10,11 की जानकारी आवेदक विभाग के पत्र क्रमांक 2924 दिनांक 29.07.2024 से प्राप्त कर आपकी ओर संलग्न संप्रेषित है ।

सहपत्र :- उपरोक्तानुसार ।

वनमंडलाधिकारी

पश्चिम छिंदवाड़ा वनमंडल छिंदवाड़ा

पृष्ठा.क्रमांक/मा.चि./2024/ 1219

छिंदवाड़ा, दिनांक/30/7/24

प्रतिलिपि :- 1. वन संरक्षक छिंदवाड़ा वन वृत्त छिंदवाड़ा की ओर सूचनार्थ संप्रेषित (विद्युत जानकारी (वन सुरक्षा में))
2. कार्यपालन यंत्री लोक निर्माण विभाग (भ/स) संभाग छिंदवाड़ा की ओर सूचनार्थ अग्रेषित ।

वनमंडलाधिकारी

पश्चिम छिंदवाड़ा वनमंडल छिंदवाड़ा

कार्यालय वनमंडलाधिकारी, पश्चिम छिंदवाड़ा वनमंडल

E-mail ID :: dfotwchwara@mp.gov.in Fax (07162)246996

क्रमांक/मा.चि./2022/ 2630
प्रति.

छिंदवाड़ा दिनांक 30/11/22

अपर प्रधान मुख्य वनसंरक्षक,
एवं पदेन मुख्य वन संरक्षक
छिंदवाड़ा वन वृत्त छिंदवाड़ा
विषय :- नवगांव घानाउमरी मुख्य मार्ग से टेकापार वनग्राम से बरेलीपार मार्ग
निर्माण/चौड़ीकरण हेतु 1.68 हे० वन भूमि लोक निर्माण विभाग संभाग छिंदवाड़ा को
उपयोग पर देने बाबत ।
संदर्भ :- भारत सरकार पर्यावरण वन एवं जलवायु परिवर्तन मंत्रालय के पत्र क्रमांक
6-एमपीबी०१०/२०२२-बीएचओ/ दिनांक 26.04.2022 एवं कार्यपालन यंत्री लोक
निर्माण विभाग (भ/स) संभाग छिंदवाड़ा के पत्र क्रमांक 4662 दिनांक 23.11.2022

-***-

विषयांकित संदर्भित पत्र के तारतम्य में निवेदन है कि पश्चिम छिंदवाड़ा वनमंडल
अंतर्गत नवगांव घानाउमरी मुख्य मार्ग से टेकापार वनग्राम से बरेलीपार मार्ग कुल लंबाई 2.40 कि.मी.
परिक्षेत्र जामई के वन क्षेत्र कक्ष क्रमांक आर. एफ. 524 लम्बाई 2400 मी. चौड़ाई 7.00 मी. प्रभावित
वनक्षेत्र 1.68 हे. के निर्माण हेतु कार्यपालन यंत्री लोक निर्माण विभाग (भ/स) संभाग छिंदवाड़ा से
बिदुवार पालन प्रतिवेदन प्राप्त कर आपकी ओर संलग्न निम्नानुसार प्रस्तुत है :-

भारत शासन पर्यावरण वन एवं जलवायु परिवर्तन मंत्रालय के पत्र क्रमांक
6-एमपीबी०१०/२०२२-बीएचओ/ दिनांक 26.04.2022 के अनुसार बिदुवार पालन प्रतिवेदन

S.N.	Condition	Compliance
1	Part-III of proposal is not submitted and uploaded on web portal.	मुख्य वन संरक्षक छिंदवाड़ा वन वृत्त छिंदवाड़ा द्वारा सदन किया जाना है।
2	The proposed diversion area is falling in Satpura-Melghat tiger corridor Comments of CWLW shall be submitted.	-
3	Suitability certificate of CA land shall be submitted.	संलग्न है।
4	CA scheme as per Para2.8(iii) shall be submitted.	संलग्न है।
5	It is not clear from the proposal that what is before and what is after proposed alignment need to be clarified.	वर्ष 1980 के पूर्व से निर्मित कच्चे मार्ग एकरेखण पर ही नवीन डामरीकृत मार्ग का निर्माण किया जावेगा।
6	No objection certificated of concerned departments (Irrigation, railway etc.) need to be submitted.	संबंधित विभाग (भारतीय रोल विभाग एवं जल ससाधन विभाग) का अनापत्ति प्रमाण पत्र संलग्न है।
7	Component wise breakup of land required and component wise area calculation with the layout plan needs to be submitted.	मार्ग निर्माण हेतु आवश्यक वन भूमि का Component wise breakup एवं भूमि क्षेत्रफल का गणना पत्रक संलग्न है।
8	Justification for location of the project in forest land(countersigned by DFO) needs to be submitted.	संलग्न है।
9	Detailed muck calculation and muck disposal scheme as approved by concerned DFO needs to be submitted.	Detailed muck calculation and muck disposal scheme संलग्न है।
10	Details regarding alternatives explored and the suitability of present alternative on a map & comparative analysis.KML file of alternate routes also	ग्रामीणों के आवागमन हेतु कोई वैकल्पिक मार्ग नहीं है।

Dfo_West/Shoaib/covers 2022

014

	needs to be submitted.	
11	Documentary evidence of existence of road prior to 1980 need to be submitted.	मार्ग एकरेखण हेतु वर्ष 1980 की टोपोशीट की छायाप्रति संलग्न है।
12	Since the area is falling in Satpura-Melghat Tiger corridor, clarification is required if this corridor is in conneced to another corridor.	-
13	If satpura-Melghat Tiger corridor is part of Tiger Reserve and it is connecting to another Tiger Reserve then clearance from SC/NBWL is required.	सतपुड़ा टाईगर रिजर्व के अंतर्गत स्वीकृत मार्ग एकरेखण अन्य टाईगर रिजर्व को नहीं जोड़ता।

सहपत्र :- उपरोक्तानुसार।

पृष्ठा.क्रमांक/मा.चि/2022/ 2631

प्रतिलिपि :- 1. प्रधान मुख्य वन संरक्षक (भू-प्रबंध) सतपुड़ा भवन भोपाल की ओर सूचनार्थ संप्रेषित। (सहपत्र उपरोक्तानुसार)

2. कार्यपालन यंत्री लोक निर्माण विभाग (भ/स) संभाग छिन्दवाड़ा की ओर सूचनार्थ अग्रेषित।

वनमंडलाधिकारी

प्रश्चिम छिंदवाड़ा वनमंडल छिन्दवाड़ा
छिंदवाड़ा, दिनांक/ 30/11/22

वनमंडलाधिकारी

प्रश्चिम छिंदवाड़ा वनमंडल छिन्दवाड़ा

कार्यालय कार्यपालन यंत्री
लोक निर्माण विभाग (भ/स) संभाग छिन्दवाड़ा मध्यप्रदेश

email :- eepwd1chhind@mp.nic.in.

ज्ञाप. क्रमांक/ 3033 /त.शा./2024-25 , छिन्दवाड़ा दिनांक 5/08/2024
प्रति,


वन मंडलाधिकारी,
पश्चिम वन मंडल छिन्दवाड़ा

विषय : छिन्दवाड़ा जिले में नवेगांव घानाउमरी मुख्य मार्ग से टेकापार वनग्राम से बरेलीपार
मार्ग निर्माण/चौड़ीकरण हेतु 1.68 हेक्टेयर वन भूमि लोक निर्माण विभाग संभाग
छिन्दवाड़ा को उपयोग पर देने बाबत।
संदर्भ : परिवेश पोर्टल के माध्यम से ई.डी.एफ. में चाही गई जानकारी दिनांक 05.08.2024

-0-


छिन्दवाड़ा जिले में नवेगांव घानाउमरी मुख्य मार्ग से टेकापार वनग्राम से बरेलीपार
मार्ग निर्माण/चौड़ीकरण हेतु परिवेश पोर्टल के माध्यम से ई.डी.एफ. में दिनांक 05.08.2024 को
चाही गई जानकारी बिन्दु क्रं. 5, 6, 7, 8, 9, 10, 11, 13 की त्रुटियों के निराकरण उपरांत पुनः
आपकी ओर सम्प्रेषित है।

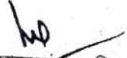
सहपत्र - उपरोक्तानुसार

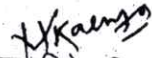

कार्यपालन यंत्री
लो.नि.वि.(भ/स) संभाग
छिन्दवाड़ा म.प्र.

स्थल उपयोगिता प्रमाण पत्र (स्थल निरीक्षण)

आज दिनांक 16.10.21 को खसरा क्रमांक 71/1 रकबा 1.680 हे. में योजना कैम्पा योजना क्षतिपूर्ति वृक्षारोपण हेतु आदर्श योजना वृक्षारोपण कार्य हेतु स्थल चयन करने के लिए परिक्षेत्र अधिकारी श्री हिमांशु विश्वकर्मा वनक्षेत्रपाल के साथ मौके पर निरीक्षण किया। चयनित स्थल वृक्षारोपण कार्य करने हेतु उपयुक्त हैं।


वनमंडलाधिकारी,
पश्चिम छिन्दवाड़ा वनमंडल



उपवनमंडलाधिकारी
तामिया उपवनमंडल


वनपरिक्षेत्राधिकारी
तामिया (सा.)

कार्यालय कार्यपालन यंत्री
लोक निर्माण विभाग (भ/स) संभाग छिन्दवाड़ा मध्यप्रदेश
email :- eepwd1chhind@mp.nic.in.

:: प्रमाण पत्र ::

प्रमाणित किया जाता है कि नवेगांव घानाउमरी मुख्य मार्ग से टेकापार वनग्राम से बरेलीपार मार्ग निर्माण में वर्ष 1980 के पूर्व से निर्मित कच्चे मार्ग एकरेखण पर ही नवीन डामरीकृत मार्ग का निर्माण कार्य किया जावेगा।


कार्यपालन यंत्री
लो.नि.वि.(भ/स) संभाग
छिन्दवाड़ा म.प्र.

बिबु ३



Central Railway
Office of the SSE (T) JNO
Letter No. NOC/XX/JNO
Dated: 22/11/2022

To,

Executive engineer
MPPWD (B&R)
Division: Chhindwara

Subject: No objection for construction of navegaon Ghana Umri main road to Tekapar Baralipar Road.

This is reference to the above cited subject & joint survey done by SSE (T) JNO on dated 21.11.2022, As proposed Work of Road Construction under Executive engineer, MPPWD (B&R) Division - Chhindwara is found away 30 meter from Railway Boundary.

Hence this office has No objection for construction of navegaon Ghana Umri main road to Tekapar Baralipar Road.

This is for your kind information please.

22/11/2022
सीनियर सेक्शन इंजीनियर
(रेलपथ) म. रे. जुन्नाखेड
Sr. Section Engineer
(Track) C. Rly JNO

कार्यालय कार्यपालन यंत्री,
जल संसाधन संभाग छिन्दवाड़ा

ज्ञापन क्रमांक/2995/त.शा./2022

छिन्दवाड़ा,

दिनांक 07-09-2022

प्रति,

कार्यपालन यंत्री
लोक निर्माण विभाग (भ/स)
संभाग छिन्दवाड़ा


विषय :- अनापत्ति प्रमाण पत्र बाबत।

संदर्भ : आपका पत्र कं. 3521/त.शा./दिनांक 06.09.2022

-0-

उपरोक्त विषयांतर्गत लेख है कि म.प्र.शासन, लोक निर्माण विभाग से स्वीकृत एवं निर्माणाधीन नवेगांव घानाउमरी मुख्य मार्ग से टेकापार वनग्राम से बरेलीपार मार्ग लं. 4.30 कि.मी. के निर्माण पर इस विभाग को कोई आपत्ति नहीं है।


सहपत्र : शून्य



कार्यपालन यंत्री
जल संसाधन संभाग
छिन्दवाड़ा म.प्र.


Component Wise Breakup Of Land

NAME OF WORK- CONSTRUCTION OF NAVEGAON GHANAUMRI
MAIN ROAD TO BARALIPAR VANGRAM TO TEKAPAR ROAD OF TOTAL
LENGTH = 4.30 KM

S.no.	Component	Length	Area
1	2	3	4
1	Forest Area (Forest Compartment No- 525)	2.40 KM	1.68 hact. (Formation width of Road in Forest Area is 7.00 M)
2	Non -Forest Area (Revenue Land)	1.90 KM	1.90 hact. (Formation width of Road in Forest Area is 10.00 M)


Sub Engineer
MPPWD(B&R)
Sub Division-I


Sub Divisional Officer
MPPWD(B&R)
Sub Division-I


Executive Engineer
MPPWD(B&R)
Division Chhindwara

Geo Referenced Map

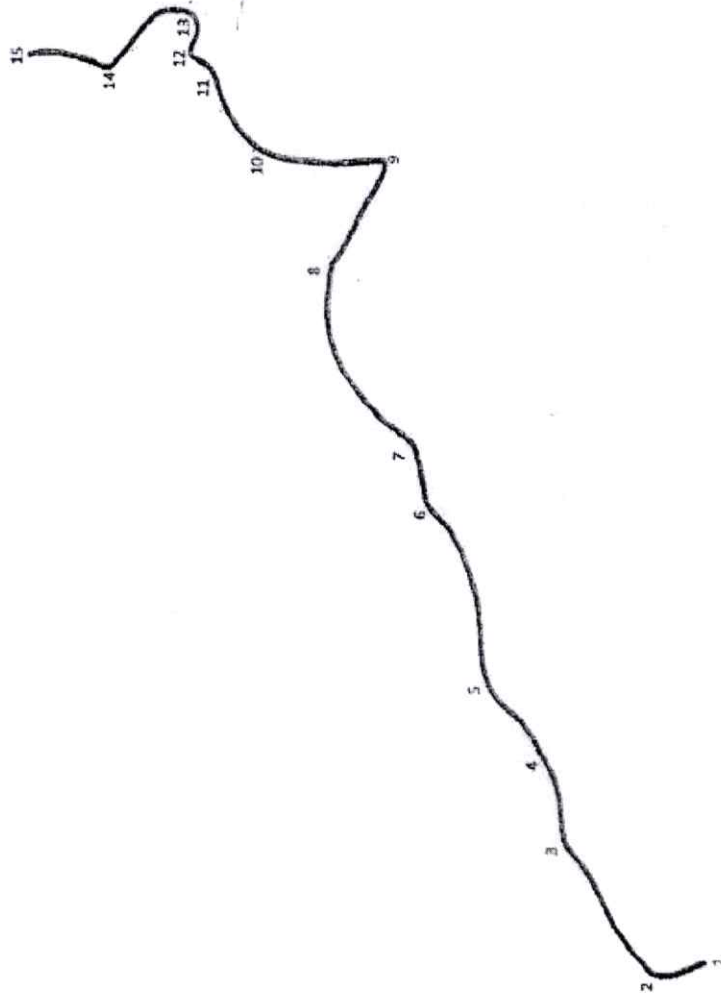
Navegaon Hanaumri main road to Barelipar to vangram to Tekapar

Scale: 1:15,000

Division - West Chhindwara (M.P.)

Compartment - 523, 525 (Jamai-range)

Area - (Length 2400 mtr) X (width 7 mtr) = 16800 Sqm (1.68 Ha.)



SN.	Latitude	Longitude
1	22° 3'53.30"N	78°26'11.15"E
2	22° 3'56.48"N	78°26'10.51"E
3	22° 4'1.30"N	78°26'17.05"E
4	22° 4'2.54"N	78°26'21.26"E
5	22° 4'5.71"N	78°26'24.99"E
6	22° 4'9.36"N	78°26'34.22"E
7	22° 4'10.33"N	78°26'37.23"E
8	22° 4'15.26"N	78°26'46.20"E
9	22° 4'12.17"N	78°26'51.83"E
10	22° 4'19.39"N	78°26'52.13"E
11	22° 4'22.33"N	78°26'56.12"E
12	22° 4'23.65"N	78°26'57.01"E
13	22° 4'23.45"N	78°26'58.69"E
14	22° 4'28.26"N	78°26'56.16"E
15	22° 4'30.74"N	78°26'56.75"E
16	22° 4'31.54"N	78°26'56.67"E

1:15,000
 Geo Referenced Map
 Navegaon Hanaumri
 Main road to Barelipar
 to Vangram to Tekapar
 Dist. G.

[Handwritten signature]


[Handwritten signature]


1069 4-7

Area Calculation Sheet

Name Of Work :- Construction Of Navegaon Ghanaumri Main Road To Baraipar Vangram To Tekapar Road Of Total Length = 4.30 KM.

S.No.	Component	Length	Area Calculation	Area
1	2	3	4	5
1	Forest Area (Forest Component No- 525)	2.40 KM	2400 X 7.00 = 16800.00 Sqm	1.68 Hact.
2	Non- forest Area (Revenue Land)	1.90 KM	1900 X 10.00 = 19000.00 Sqm	1.90 Hact.
	Total=	4.30 KM		3.58 Hact.


 Sub Engineer
 MPPWD (B&R)
 Sub Division- I


 Sub Divisional Officer
 MPPWD (B&R)
 Sub Division-I



 Executive Engineer
 MPPWD (B&R)
 Division Chhindwara

:: JUSTIFICATION LETTER ::

नवेगांव घानाउमरी मुख्य मार्ग से टेकापार वन ग्राम से बरेलीपार मार्ग लं. 4.30 कि.मी. मार्ग राज्य मार्ग कं. 41 (हरई- तामिया- जामई- दमुआ- नवेगांव- बोरदेही- मुलताई) के ग्राम नवेगांव को जोड़ता है। वनग्राम टेकापार एवं ग्राम बरेलीपार आदिवासी बाहुल्य क्षेत्र में स्थित समस्त ग्रामीणों द्वारा वर्ष 1980 के पूर्व से आवागमन हेतु प्रचलित गाड़ी दान (कच्चा आम रास्ता) का उपयोग किया जा रहा है। इस मार्ग के निर्मित हो जाने से मार्ग के एकरेखण पर स्थित एवं आस-पास के आदिवासी बाहुल्य ग्राम मुख्य मार्ग से जुड़ जावेंगे। इस मार्ग का निर्माण विद्यमान एकरेखण से प्रस्तावित किया गया है, जिसका कुछ भाग आरक्षित/संरक्षित वन क्षेत्र से गुजरता है।

जनप्रतिनिधियों / ग्रामीणों की मांग अनुसार म.प्र.शासन, लोक निर्माण विभाग भोपाल के पत्र कं. एफ-43/08/2019 /19/यो/3497/भोपाल दिनांक 25.11.2019 के द्वारा उक्त मार्ग के निर्माण हेतु राशि रु. 370.92 लाख की प्रशासकीय स्वीकृति प्रदाय की गई है।


 (आर्मीफ मंडल)
 कार्यपालन यंत्री
 लो.नि.वि. (म/स)संभाग
 छिंदवाड़ा म.प्र.


 वनमंडलाधिकारी
 छिंदवाड़ा वनमंडल छिंदवाड़ा


MUCK DISPOSAL PLAN


NAME OF WORK- CONSTRUCTION OF NAVEGAON GHANAUMRI
MAIN ROAD TO BARALIPAR VANGRAM TO TEKAPAR ROAD OF TOTAL
LENGTH = 4.30 KM NON-FOREST LAND LENGTH = 1.90 KM FOREST
LAND LENGTH 2.40 KM MPPWD (B&R) CHHINDWARA (M.P.)


MUCK DISPOSAL EXERCISE INDEX

NAME OF WORK: - CONSTRUCTION OF NAVEGAON GHANAUMRI MAIN ROAD TO BARALIPAR VANGRAM TO TEKAPAR ROAD OF TOTAL LENGTH = 4.30 KM NON-FOREST LAND LENGTH = 1.90 KM ^{Non} FOREST LAND LENGTH 2.40 KM MPPWD (B&R) CHHINDWARA (M.P.)

1. MUCK DISPOSAL ANNEXURE-I
2. DETAILS OF MUCK DISPOSAL YARDS ANNEXURE-II


Sub Engineer
MPPWD(B&R)
Sub Division-I


Sub Divisional Officer
MPPWD(B&R)
Sub Division-I


Executive Engineer
MPPWD(B&R)
Division Chhindwara


MUCK DISPOSAL MANAGEMENT PLAN FOR NAVEGAON GHANAUMRI MAIN ROAD TO BARALIPAR VANGRAM TO TEKAPAR ROAD WORK UNDER MP PWD (B&R) CHHINDWARA M.P.


MUCK DISPOSAL PLAN PREPARED AS FOLLOWING:-


- 1- CALCULATION OF MUCK TO GENERATE INCLUDING SWELL FACTOR, TOTAL MUCK GENERATED DURING CONSTRUCTION OF ROAD = @1854.977 CUM
- 2- QUANTITY OF MUCK TO BE UTILIZED IN THE PROJECT ACTIVITIES AS PER ATTACHED SHEET= 1854.977CUM
- 3- BALANCE QUANTITY OF MUCK WHICH REQUIRED FOR DISPOSAL/ MANAGEMENT PLAN (1854.977- 1854.977CUM) = 0.00 CUM
- 4- CARRIAGE OF MUCK FROM THE MUCK GENERATION SITE TO DUMPING SITE MUCK WILL BE TRANSPORTED BY CONTRACTOR IN HIS OWN COST AS PER AGREEMENT.
- 5- OWNERSHIP OF LAND AND THE CONSENT OF LAND OWNER MUCK WILL BE DUMP ON NON FOREST LAND AS ATTACHMENT OF RECORD, PHOTO GRAPH ATTACHED AS PER CARRYING CAPACITY. CAPACITY OF DUMPING ZONE TO BE PREPARED ON NON FOREST LAND IS " 5000.00 CUM" BUT REQUIRED QYANTITY IS "0.00 CUM " CONSENT OF LAND OWNER ATTACHED WITH PROPOSAL.
- 6- REHABILITATION OF DUMPING SITE LIKE LEVELING REHABILITATION OF DUMPING SITE LIKE LEVELING BY CONTRACTOR/USER AGENCY.
- 7- COST OF DUMPING SITE: - WE PROPOSED THE DUMPING SITE ON NON-FOREST LAND AREA, SO PROTECTION WORK WILL BE CONSTRUCT AS PER THEIR SITE REQUIRMENT.
- 8- UNDERTAKEN AS PER FOLLOWING BY USER AGENCY (MPPWD (B&R) DIV CHHINDWARA)

1- MUCK MANAGMENT PLAN WILL BE INPLEMENTED BY MPPWD (B&R) DIV CHHINDWARA IN CASE NON INPLEMENTATION OF PLAN WE WILL BE LIABI-E TO PENCLY/ACTION

2- THE PROPOSED DUMPING SITE IS LOCATED AWAY FROM RIVER/NALA.


Sub Engineer
MPPWD(B&R)
Sub Division-I



Sub Divisional Officer
MPPWD(B&R)
Sub Division-I



Executive Engineer
MPPWD(B&R)
Division Chhindwara

ANNEXURE.I

NAME OF WORK: - CONSTRUCTION OF NAVEGAON GHANAUMRI MAIN ROAD TO BARALIPAR VANGRAM TO TEKAPAR ROAD OF TOTAL LENGTH = 4.30 KM NON-FOREST LAND LENGTH = 1.90 KM FOREST LAND LENGTH 2.40 MPPWD (B&R) CHHINDWARA (M.P.)

S.No.	PARTICULARS	QUANTITY	UNIT
1	2	3	4
1.	TOTAL METERIAL RECEIVED FROM FOREST & NON FOREST LAND DURING SIDE CUTTING QTY AS PER ATT. SHEET		
	IN FOREST LAND (1/0 TO 3/4)	998.755	CUM
	IN NON-FOREST LAND(3/4 TO 5/4)	547.059	CUM
	TOTAL=	1545.814	CUM
	SWELLING INDEX 20 %	309.163	CUM
	TOTAL=	1854.977	CUM
DISPOSAL LAND USE OF MATERIAI			
1	AVAILABLE MATERIAL FROM CUTTING REUSED IN ROAD CONSTRUCTION (100% MATERIAL USED)	1854.977	CUM
	TOTAL=	1854.977	CUM
	MATERIAL DISPOSAL BY CARTING, DUMPING YARD	0.00	CUM


Sub Engineer
MPPWD(B&R)
Sub Division-I



Sub Divisional Officer
MPPWD(B&R)
Sub Division-I



Executive Engineer
MPPWD(B&R)
Division Chhindwara

NAME OF WORK: - CONSTRUCTION OF NAVEGAON GHANAUMRI MAIN ROAD TO BARALIPAR VANGRAM TO TEKAPAR ROAD OF TOTAL LENGTH = 4.30 KM NON-FOREST LAND LENGTH = 1.90 KM ^{Non} FOREST LAND LENGTH 2.40 KM MPPWD (B&R) CHHINDWARA (M.P.)

SUMMARY OF DABRIES DISPOSAL

S.NO,	TOTAL DABRIES	MATERIAL DISPOSAL BY CARTAGE	RE-USED MATERIAL FORROAD CONSTRUCTION	TOTAL DISPOSAL IN DUMPING ZONE	BALANCE DABRIES
1	2	3	4	5	6
1	1854.977	0.00	1854.977	0.00	0.00


Sub Engineer
MPPWD(B&R)
Sub Division-I



Sub Divisional Officer
MPPWD(B&R)
Sub Division-I



Executive Engineer
MPPWD(B&R)
Division Chhindwara

ANNEXURE-II

DETAILS OF MUCK DISPOSAL YARDS WITH LAND OWNER DETAIL

S.NO	LOCATION	NAME OF LAND OWNER & VILLAGE	LAN DIN HEC.	LAND IN SQM.	LAND AREA BEINC USED FOR DUMPING YARD	LATITUDE	LONGITUDE
1	2	3	4	5	6	7	8
1	11 KM FROM ROAD	Shri Sunil raghwanshi Village Morkha M.P.	2 acre	8094 sqm	4000	21° 54' 58.28" N	78° 23' 44.45" E


Sub Engineer
MPPWD(B&R)
Sub Division-I



Sub Divisional Officer
MPPWD(B&R)
Sub Division-I


Executive Engineer
MPPWD(B&R)
Division Chhindwara

कार्यालय कार्यपालन यंत्री
लोक निर्माण विभाग (भ/स) संभाग छिन्दवाड़ा मध्यप्रदेश
email :- eepwd1chhind@mp.nic.in.

:: प्रमाण पत्र ::

प्रमाणित किया जाता है कि नवेगांव घानाउमरी मुख्य मार्ग से टेकापार वनग्राम से बरेलीपार मार्ग निर्माण में मार्ग एकरेखण में आने वाले ग्रामों के ग्रामीणों हेतु आवागमन के लिये अन्य कोई वैकल्पिक मार्ग नहीं है।


कार्यपालन यंत्री
लो.नि.वि.(भ/स) संभाग
छिन्दवाड़ा म.प्र.

विष्णु प्र-11

SURVEY OF INDIA TOPOSHEET

Navegaonn ghanaumri mainroad to baraliparto vangram to Tekapar

मध्य प्रदेश
MADHYA PRADESH


विमान से मिला नहीं NOT FOR EXPORT

BETUL & CHHINDWARA DISTRICTS

SCALE 1:50,000

Scale 1:50,000
1:50,000

NO. 55



SYMBOLS AND CONTOURS IN METRES

Contour interval 100 metres	1000
Contour interval 200 metres	2000
Contour interval 300 metres	3000
Contour interval 400 metres	4000
Contour interval 500 metres	5000
Contour interval 600 metres	6000
Contour interval 700 metres	7000
Contour interval 800 metres	8000
Contour interval 900 metres	9000
Contour interval 1000 metres	10000

Scale of Distances

1 cm	1000 metres
1 inch	2540 metres

1:50,000

HEIGHTS & CONTOURS IN METRES



SYMBOLS AND CONTOURS IN METRES

Contour interval 100 metres	1000
Contour interval 200 metres	2000
Contour interval 300 metres	3000
Contour interval 400 metres	4000
Contour interval 500 metres	5000
Contour interval 600 metres	6000
Contour interval 700 metres	7000
Contour interval 800 metres	8000
Contour interval 900 metres	9000
Contour interval 1000 metres	10000

REFER TO THE MAP AS 1:50,000
SHEET 55 (1/4) FIRST EDITION

Survey of India
MADRAS



कार्यालय

Ammed
2/2

मुख्य वन संरक्षक एवं पदेन वनसंरक्षक
छिंदवाड़ा वनवृत्त, छिंदवाड़ा, मध्य प्रदेश — 480001

Email-cfchhindwara@mpforest.org

Tel./Fax No.07162-245470

क्रमांक/मा.चि./ 1456
प्रति,

छिंदवाड़ा, दिनांक 30-07-24

प्रधान मुख्य वनसंरक्षक,
(भू-प्रबंध)
म.प्र. भोपाल

विषय:- नवेगाव धानाउमरी मुख्य मार्ग से टेकापार मार्ग लंबाई 2.40 कि०मी० एक रेखण मे आने वाली वन भूमि मे मार्ग निर्माण हेतु प्रस्तावित एरिया 1.68 हे.निर्माण कार्य वनक्षेत्र मे करने हेतु अनुमति प्राप्त करने बाबत प्रस्ताव क्रमांक FP/MP/Road/144191/2021

संदर्भ:- 1.आपका कार्यालयीन पत्र पृष्ठ क्रमांक 3927 दिनांक 25.07.24
2.वनमंडलाधिकारी, पश्चिम छिंदवाड़ा का पत्र क्रमांक 1218 दिनांक 30.07.24

---000---

निवेदन हैं कि विषयांतर्गत संदर्भित पत्र क्रमांक 1 के तारतम्य मे चाही गयी भारत शासन का पत्र क्रमांक 6 MPB 010/2022-BHO दिनांक 26.04.22 के बिंदु क 2,12,13 की जानकारी संदर्भित पत्र क्रमांक 2 से आपकी ओर प्रेषित की गयी है। बिंदु क 1 भाग iii की जानकारी इस कार्यालय के पत्र क 76 दिनांक 17.0.2023 से आपकी ओर संप्रेषित की गयी है सुलभ संबर्भ हेतु पुनः छायाप्रति संलग्न संप्रेषित है।
संलग्न:-उपरोक्तानुसार ।

[Signature]
वनसंरक्षक
छिंदवाड़ा वनवृत्त
30/7/24 छिंदवाड़ा

पृ.क्रमांक/मा.चि./ 1457

छिंदवाड़ा, दिनांक 30-07-24

प्रतिलिपि:-1.वनमंडलाधिकारी पश्चिम छिंदवाड़ा वनमंडल।

2. कार्यपालन यंत्री लोक निर्माण विभाग (भ/स) संभाग छिंदवाड़ा।
की ओर सूचनार्थ एवं आवश्यक कार्यवाही हेतु अग्रेषित।

[Signature]
वनसंरक्षक
छिंदवाड़ा वनवृत्त
30/7/24 छिंदवाड़ा

[Signature]
[Signature]



कार्यालय

मुख्य वन संरक्षक एवं पदेन वनसंरक्षक
छिंदवाड़ा वनवृत्त, छिंदवाड़ा, मध्य प्रदेश – 480001

Email-cfchhindwara@mpforest.org

Tel./Fax No.07162-245470

क्रमांक / मा.चि. /
प्रति,

76

छिंदवाड़ा, दिनांक

17 JAN 2023

अपर प्रधान मुख्य वनसंरक्षक,
(भू-प्रबंध)
म.प्र. भोपाल

विषय:- नवेगाव धानाउमरी मुख्य मार्ग से टेकापार मार्ग लंबाई 2.40 कि०मी० एक रेखण
मे आने वाली वन भूमि मे मार्ग निर्माण हेतु प्रस्तावित एरिया 1.68 हे.निर्माण कार्य
वनक्षेत्र मे करने हेतु अनुमति प्राप्त करने बाबत् प्रस्ताव क्रमांक
FP/MP/Road/144191/2021

संदर्भ:- 1.प्रधान मुख्य वनसंरक्षक(भू-प्रबंध) म.प्र. भोपाल का पत्र क्रमांक 1806 दिनांक
24.05.22

2.वनमंडलाधिकारी, पश्चिम छिंदवाड़ा वनमंडल छिंदवाड़ा कार्यालयीन पत्र क्रमांक
2630 दिनांक 30.11.22 एवं पत्र क्रमांक 43 दिनांक 12.01.2023

—000—

निवेदन हैं कि विषयांकित संदर्भित पत्र क्रमांक 1 से चाही गयी प्रकरण मे भारत
शासन के पत्र क्रमांक 6-MPB 010/2022-BHO दिनांक 26.04.22 के बिंदु क्रमांक 1 के
चाहे अनुसार भाग 3 संलग्न संप्रेषित है।

संलग्न:-उपरोक्तानुसार ।

वनसंरक्षक

छिंदवाड़ा वनवृत्त
छिंदवाड़ा
13/1/23

17 JAN 2023

पृ.क्रमांक / मा.चि. /

77

छिंदवाड़ा, दिनांक

प्रतिलिपि:-1.वनमंडलाधिकारी पश्चिम. छिंदवाड़ा वनमंडल की ओर सूचनार्थ एवं आवश्यक
कार्यवाही हेतु अग्रेषित।

2. कार्यपालन यंत्री लोक निर्माण विभाग (भ/स) संभाग छिंदवाड़ा की ओर
सूचनार्थ एवं आवश्यक कार्यवाही हेतु अग्रेषित।

वनसंरक्षक

छिंदवाड़ा वनवृत्त
छिंदवाड़ा
13/1/23

E-MAIL

Navegaon Ghanaumri west

17/1/23

भाग III


संबंधित मुख्य वन संरक्षक द्वारा भरा जाना है

स्थल निरीक्षण / अनुशंसा

—000—

प्रकरण नवेगावं धानाउमरी मुख्य मार्ग से टेकापार मार्ग प्रस्तावित एरिया 1.68 हे. (40 हे० से कम होने के कारण) का होने से स्थल निरीक्षण नहीं किया गया।

प्रकरण पश्चिम छिंदवाड़ा वनमंडल अंतर्गत नवेगावं धानाउमरी मुख्य मार्ग से टेकापार मार्ग लंबाई 2.40 कि०मी० के एक रेखण में आने वाली वनभूमि में मार्ग निर्माण हेतु प्रस्तावित एरिया 1.68 हे.का आवेदक कार्यपालन यंत्री लोक निर्माण विभाग(भ/स) संभाग छिंदवाड़ा का प्रकरण वनमंडलाधिकारी से प्राप्त प्रतिवेदन अनुसार पेंच-सतपुड़ा टाईगर रिजर्व कॉरीडोर अंतर्गत आने से प्रकरण में राज्य वन्य प्राणी बोर्ड एवं राष्ट्रीय वन्य प्राणी बोर्ड से अनुमति लिया जाना आवश्यक है। राज्य वन्य प्राणी बोर्ड से सहमति प्राप्त होने की स्थिति में वन संरक्षण अधिनियम 1980 के निमित्त प्रावधानों के तहत अनुशंसा की जाती है।


वनसंरक्षक
छिंदवाड़ा वनवृत्त
छिंदवाड़ा