

प्रेषक :-

एच.एस. मोहन्ता, (भा.व.से.)
अपर प्रधान मुख्य वन संरक्षक (भू-प्रबंध) एवं
नोडल अधिकारी वन (संरक्षण) अधिनियम, 1980
मध्यप्रदेश, भोपाल।

प्रति,

उप वन महानिदेशक (केन्द्रीय),
भारत सरकार, पर्यावरण, वन एवं जलवायु परिवर्तन मंत्रालय,
क्षेत्रीय कार्यालय, पश्चिम क्षेत्र केन्द्रीय पर्यावरण भवन,
लिंग रोड़ नं. 3, ई-5, रविशंकर नगर, मध्यप्रदेश, भोपाल।

विषय:- छिन्दवाड़ा जिले में तन्सरा से नोनीछापर मार्ग के निर्माण/उन्नयनीकरण हेतु 3.082 हेक्टेयर वनभूमि लोक निर्माण विभाग, छिन्दवाड़ा को उपयोग पर देने बाबत।
(प्रकरण क्रमांक/FP/MP/ROAD/46086/2020)

संदर्भ:- आपका पत्र क्रमांक/6-MPB 097/2021-BHO दिनांक 07.02.2023

----0----


कृपया उपरोक्त संदर्भित पत्र का अवलोकन करने का कष्ट करें। जिसके द्वारा आपने प्रकरण में सैद्धांतिक स्वीकृति जारी करने के पूर्व 05 बिन्दुओं पर जानकारी चाही गई है। आपके द्वारा चाही गई जानकारी का विवरण निम्नानुसार है:-

क्र.	बिन्दु	प्रतिवेदन
1	If this is project of up-gradation of existing road, then when was the existing road constructed?	आवेदक संस्थान ने पत्र दिनांक 09.01.2024 (छायाप्रति संलग्न) से अवगत कराया है कि इस एकरेखण में नवीन मार्ग का निर्माण किया जाना प्रस्तावित है। यह मार्ग वर्ष 1980 के पूर्व से विद्यमान गाड़ीदान कच्चा मार्ग है, जिसका उपयोग ग्रामीणों द्वारा अपने आवागमन हेतु किया जा रहा है।
2	If it is construction of road, then why alternatives have not been examined? Alternatives need to be examined and details of Alternative alignments needs to be provided/uploaded in KML file and also on toposheets	आवेदक संस्थान ने अवगत कराया है कि राष्ट्रीय राजमार्ग क्रमांक-547 पर स्थित ग्राम तन्सरा से ग्राम नोनीछापर पहुँच हेतु अन्य कोई वैकल्पिक मार्ग नहीं है। इस हेतु इस एकरेखण पर मार्ग का निर्माण प्रस्तावित किया गया है।
3	Administrative approval/sanction letter of the project shall be submitted	आवेदक संस्थान द्वारा म.प्र. शासन, लोक निर्माण विभाग की प्रशासकीय स्वीकृति दिनांक 25.11.2019 प्रस्तुत की है, जो संलग्न है।
4	Detailed muck calculation and muck disposal scheme as approved by concerned DFO needs to be submitted	आवेदक संस्थान द्वारा muck calculation and muck disposal scheme प्रस्तुत की है, जो संलग्न है।
5	Undertaking of User Agency to abide by all the conditions imposed by CWLW needs to be submitted	इस बिन्दु के पालन में आवेदक संस्थान सहमत है।

-2-

अतः प्रकरण में आपके द्वारा चाही गई जानकारी की पूर्ति हो गई है। कृपया प्रकरण की सैद्धांतिक स्वीकृति जारी करने का कष्ट करें।
संलग्न:—उपरोक्तानुसार।

भवदीय

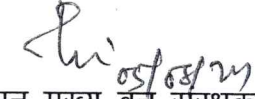

(एच.एस. मोहन्ता)

पृ. क्रमांक/एफ-5/1080/2021/10-11/4185
प्रतिलिपि:—

भोपाल, दिनांक 05/08/2024

1. मुख्य वन संरक्षक (क्षेत्रीय), छिन्दवाड़ा वृत्त, छिन्दवाड़ा, मध्यप्रदेश।
2. वनमण्डलाधिकारी, सामान्य वन मण्डल, पूर्व छिन्दवाड़ा/पश्चिम छिन्दवाड़ा, मध्यप्रदेश।
3. कार्यपालन यंत्री, लोक निर्माण विभाग, (भ./स.) संभाग क्रमांक-1, खजरी चौक के पास, छिन्दवाड़ा, मध्यप्रदेश।

की ओर सूचनार्थ प्रेषित।


अपर प्रधान मुख्य वन संरक्षक (भू-प्रबंध)
मध्यप्रदेश, भोपाल

कार्यालय वनमंडलाधिकारी, पूर्व छिंदवाड़ा वनमंडल छिंदवाड़ा

E-mail ID :: dfotechwara@mp.gov.in

P.-(07162)243457, Fax(07162)242267

क्रमांक/तकनीकी/2024/ 605

छिंदवाड़ा, दिनांक/ 25/07/2024

प्रति,

वनसंरक्षक

छिंदवाड़ा वन वृत्त

विषय :- छिंदवाड़ा जिले में तंसरा से नोनीछापर मार्ग के निर्माण / उन्नयनीकरण हेतु 3.082 हेक्टेयर वनभूमि लोक निर्माण विभाग, छिंदवाड़ा को उपयोग पर देने बाबत। (सी.एम. हेल्प लाइन शिकायत क्रमांक 21259003 दिनांक 04.2023 एवं 22113783 दिनांक 07.05.2023)

संदर्भ :- 1 आपका पत्र पृष्ठांकन क्र./एफ-5/1080/2021/10-11/627 दिनांक 09.02.2023
2 कार्य पालन यंत्री लोक निर्माण विभाग (भ/स) संभाग छिंदवाड़ा का पत्र क्रमांक पृष्ठांकन क्रमांक/222 दिनांक 09.01.2024 एवं परिवेश पोर्टल 1.0 पर प्रविष्टि दिनांक 22.07.2024

—000—

निवेदन है कि, विषयांकित प्रकरण में तंसरा से नोनीछापर मार्ग लम्बाई 7.50 कि.मी. के एकरेखण में आने वाले 3.082 हेक्टेयर वनभूमि में मार्ग निर्माण हेतु आवेदक विभाग द्वारा उक्त प्रकरण की प्रशासकीय स्वीकृति परिवेश पोर्टल 1.0 पर दिनांक 22.07.2024 को अपलोड की गई है पत्र की छायाप्रति संलग्न कर सम्प्रेषित है।

प्रतिवेदन सूचनार्थ सादर संप्रेषित है।

संलग्न :- प्रशासकीय स्वीकृति।

(विजेन्द्र श्रीवास्तव) भा.व.से.

वनमंडलाधिकारी

पूर्व छिंदवाड़ा वनमंडल छिंदवाड़ा

छिंदवाड़ा, दिनांक/ 25/07/2024

पृष्ठा.क्रमांक/माचि/2023/ 606

प्रतिलिपि :-

01 अपर प्रधान मुख्य वन संरक्षक (कक्ष - भू प्रबंध) वन भवन भोपाल म.प्र की ओर सूचनार्थ सम्प्रेषित।

02 कार्य पालन यंत्री लोक निर्माण विभाग (भ/स) संभाग छिंदवाड़ा की ओर सूचनार्थ अग्रेषित।

वनमंडलाधिकारी

पूर्व छिंदवाड़ा वनमंडल छिंदवाड़ा

अपर प्रधान मुख्य वन संरक्षक (भ-प्रबंध)

गध्यप्रदेश शासन
लोक निर्माण विभाग
मंत्रालय

क्रमांक एफ-43/08/2019/19/यो-349-
प्रति,

भोपाल दिनांक 25/11/2019

प्रमुख अभियंता
लोक निर्माण विभाग
भोपाल।

विषय:- लोक निर्माण विभाग की स्थायी वित्तीय समिति की 181वीं बैठक में अनुमोदित कार्यों की प्रशासकीय स्वीकृति बाबत।

—0—

राज्य शासन एतद् द्वारा स्थायी वित्तीय समिति की 181वीं बैठक जो दिनांक 25.10.2019 को प्रमुख सचिव, म0प्र0 शासन लोक निर्माण विभाग की अध्यक्षता में संपन्न हुई थी, के अनुमोदन अनुसार निम्नलिखित कार्यों की दर्शायी गई लंबाई एवं लागत अनुसार अतदेय मद के अंतर्गत प्रशासकीय स्वीकृति प्रदान करता है:-

क्र.	जिला	मांग संख्या	कार्य का नाम	लंबाई (कि.मी. में)	राशि (रु.लाख में)
1	2	3	4		6
1	आगर मालवा	24-5054- 0101- 2457	श्यामपुरा से कालवा बालाजी मार्ग	5.50	352.02
2	अलीराजपुर	24-5054- 0102- 2457	बरझर मेन रोड़ से कोरियापान मार्ग	3.50	440.14
3	अलीराजपुर	24-5054- 0102- 2457	छोटीपोल से सेजावाड़ा (बड़ा खुटाजा) मार्ग	5.30	312.33
4	अनूपपुर	24-5054- 0101- 2457	कोतमा केशवाही (ओ. डी. आर.) बंजारी चौक से बुरहानपुर पतेरांटोला होते हुए राष्ट्रीय राजमार्ग-43 तक पहुँच मार्ग	3.00	173.70
5	अनूपपुर	24-5054- 0101- 2457	ठोडहा रोड़ से बसखला पहुँच मार्ग	3.30	188.68
6	अनूपपुर	24-5054- 0102- 2457	ग्राम पंचायत खेतगांव से मझौली से शिवालय घाट नर्मदा तट तक मार्ग	1.20	105.12
7	अशोकनगर	24-5054- 0103- 2457	खेजरा तास से शादौरा कुन्दो मार्ग (सडूमरा)	4.00	214.77

क्र.	जिला	मांग संख्या	कार्य का नाम	लंबाई (कि.मी. में)	राशि (रु.लाख में)
1	2	3	4		6
85 P	छिंदवाड़ा	24-5054- 0103- 2457	कामठीकलां लेंदागोंदी मार्ग	2.40	491.71
86 P	छिंदवाड़ा	24-5054- 0103- 2457	मोहखेड़ी बिरोली मार्ग	2.20	146.23
87	छिंदवाड़ा	24-5054- 0102- 2457	तंसरा से नोनीछापर मार्ग	7.50	728.78
88	छिंदवाड़ा	24-5054- 0103- 2457	मनकादेही कला से कन्हरगांव मार्ग	1.90	218.65
89	छिंदवाड़ा	24-5054- 0103- 2457	नार्थ चांदामेटा से जाटाछापर मार्ग	3.00	254.49
90	छिंदवाड़ा	24-5054- 0103- 2457	बरंगा मासुल मार्ग	2.60	467.03
91	छिंदवाड़ा	24-5054- 0103- 2457	खिरसाडोह देवरीढाना से ढाला मार्ग	4.80	377.89
92	छिंदवाड़ा	24-5054- 0103- 2457	गुरैया धार चकाढाना नईढाना मेढामल मार्ग	2.80	291.72
93	छिंदवाड़ा	24-5054- 0103- 2457	मनकादेही कला से कन्हरगांव मार्ग	1.90	218.65
94	छिंदवाड़ा	24-5054- 0103- 2457	साजवा से खारां पिण्डरईढ मार्ग	5.40	539.85
95	छिंदवाड़ा	24-5054- 0101- 2457	निम्नी से काजलवानी मार्ग	3.20	403.60
96	छिंदवाड़ा	24-5054- 0101- 2457	घोटी भुडकुम्भ से पीपस्थारी मार्ग	5.00	574.94
97	छिंदवाड़ा	24-5054- 0101- 2457	रिधोरा बस स्टैण्ड से धोटकी मार्ग	4.20	407.16

2/ उक्त कार्यों को समक्ष में उल्लेखित मॉग संख्या के अंतर्गत उपलब्ध धन राशि से संपन्न कराये जावें। कार्यों हेतु प्राप्त प्राक्कलन वापिस किये जाते हैं। शासन चाहता है कि प्रारंभिक औपचारिकताएँ पूर्ण कर कार्य नियमानुसार संपन्न कराये जावे, तथा प्रशासकीय स्वीकृति में प्रावधानित राशि से किसी भी स्थिति में अधिक व्यय नहीं किया जावें।

3/ उपरोक्त कार्यों हेतु सक्षम अधिकारी द्वारा जारी की गई तकनीकी स्वीकृति के अनुसार निविदाएं आमंत्रित की जावें।

4/ उक्त स्वीकृत कार्यों को वेबसाईट पर डाला जाये।

सहपत्र:-293 प्राक्कलन

म0प्र0 के राज्यपाल के नाम से
तथा आदेशानुसार

(पी0सी0 बारस्कर)

सचिव

मध्य प्रदेश शासन
लोक निर्माण विभाग

भोपाल दिनांक 25/11/2019

पृ0 कमाक एफ-43/08/2019/19/यो-3498

प्रतिलिपि:-

1. मुख्य अभियंता (मध्य परि0) लोक निर्माण विभाग जबलपुर।
 2. मुख्य अभियंता (उत्तर परि0) लोक निर्माण विभाग ग्वालियर।
 3. मुख्य अभियंता (राज0 परि0) लोक निर्माण विभाग भोपाल।
 4. मुख्य अभियंता (सागर परि0) लोक निर्माण विभाग सागर।
 5. मुख्य अभियंता (रीवा परि0) लोक निर्माण विभाग रीवा।
 6. मुख्य अभियंता (पश्चिम परि0) लोक निर्माण विभाग इन्दौर।
 7. मुख्य अभियंता (उज्जैन परि0) लोक निर्माण विभाग उज्जैन।
 8. निज सचिव, मान. मंत्रीजी लोक निर्माण विभाग, भोपाल।
 9. रिकार्ड फाईल लोक निर्माण विभाग योजना शाखा मंत्रालय।
- की ओर सूचनार्थ (केवल क्रमांक 08 के लिये) एवं आवश्यक कार्यवाही हेतु अग्रेषित।

सहपत्र:-शून्य

सचिव

मध्य प्रदेश शासन
लोक निर्माण विभाग

कार्यालय वनमंडलाधिकारी, पूर्व छिंदवाड़ा वनमंडल छिंदवाड़ा

E-mail ID :: dfotechwara@mp.gov.in

P.-(07162)243457, Fax(07162)242267

क्रमांक/माचि/2023/ 2179
प्रति,

छिंदवाड़ा, दिनांक/ 5/09/2023

कार्यपालन यंत्री
लोक निर्माण विभाग (भ./स)
संभाग छिंदवाड़ा

विषय :- छिंदवाड़ा जिले में तंसरा से नोनीछापर मार्ग के निर्माण / उन्नयनीकरण हेतु 3.082 हेक्टेयर वनभूमि लोक निर्माण विभाग, छिंदवाड़ा को उपयोग पर देने बाबत। (सी.एम. हेल्प लाइन शिकायत क्रमांक 21259003 दिनांक 04.2023 एवं 22113783 दिनांक 07.05.2023)

संदर्भ :- 1 कार्यालय प्रधान मुख्य वन संरक्षक (कक्ष - भू प्रबंध) सतपुड़ा भवन भोपाल का पत्र पृष्ठांकन क्रमांक / एफ-5/1080/2021/10-11/627 दिनांक 09.02.2023
2 आपका पत्र क्रमांक/4326 दिनांक 14.08.2023

—000—

उपरोक्त विषयांतर्गत संदर्भित पत्र के तारतम्य में लेख है कि, आपके द्वारा संदर्भित पत्र से प्रेषित 5 बिन्दुओं के पालन प्रतिवेदन में बिन्दु क्रमांक 2 के तारतम्य में राष्ट्रीय राजमार्ग क्रमांक 547 पर स्थित ग्राम तंसरा से नोनीछापर पहुँच हेतु अन्य कोई वैकल्पिक मार्ग नहीं है। इस हेतु एकरेखण पर मार्ग का निर्माण प्रस्तावित किया गया है, इस संबंध में आपके द्वारा KML फाईल एवं टोपोशीट संलग्न नहीं की है। अतः प्रतिवेदन प्रेषित करने समय KML फाईल एवं टोपोशीट संलग्न करना सुनिश्चित करें।

बिन्दु क्रमांक 4 के तारतम्य में Muck Disposal Scheme अनुमोदन हेतु प्रेषित की गई है, जो अनुमोदन कर आपकी ओर प्रेषित है।

अतः उपरोक्त बिन्दुवार पालन प्रतिवेदन प्रधान मुख्य वन संरक्षक (कक्ष - भू प्रबंध) वन भवन भोपाल की ओर दो प्रति में शीघ्र प्रेषित कर एक प्रति इस कार्यालय को भी उपलब्ध कराना सुनिश्चित करें।

संलग्न - Muck Disposal Scheme

(ब्रिजेन्द्र श्रीवास्तव) भा.व.से.

वनमंडलाधिकारी

पूर्व छिंदवाड़ा वनमंडल छिंदवाड़ा

छिंदवाड़ा, दिनांक/ 5/09/2023

पृष्ठा.क्रमांक/माचि/2023/ 2180

प्रतिलिपि :- 01 अपर प्रधान मुख्य वन संरक्षक (कक्ष - भू प्रबंध) वन भवन भोपाल की ओर सूचनार्थ संप्रेषित।

02 वन संरक्षक छिंदवाड़ा वन वृत्त की ओर सूचनार्थ संप्रेषित।

03 कलेक्टर जिला छिंदवाड़ा की ओर सूचनार्थ संप्रेषित।

वनमंडलाधिकारी

पूर्व छिंदवाड़ा वनमंडल छिंदवाड़ा

कार्यालय कार्यपालन यंत्री, लोक निर्माण विभाग, (भ/स) संभाग, छिन्दवाड़ा

email :- eepwd1chhind@mp.nic.in

ज्ञाप क्रमांक/ 221/त0शा/तन्सरा-नोनीछापर/2023-24,
प्रति,

छिंदवाड़ा, दिनांक 9/01/24

प्रधान मुख्य वनसंरक्षक, (कक्ष भू-प्रबंध) ✓
सतपुड़ा भवन, मध्यप्रदेश,
भोपाल.

विषय : छिंदवाड़ा जिले में तंसरा से नोनीछापर मार्ग के निर्माण/उन्नयनीकरण हेतु 3.082 हेक्टर वनभूमि लोक निर्माण विभाग, छिंदवाड़ा को उपयोग पर देने बाबत।

संदर्भ : (1) आपका पत्र क्रमांक/एफ-5/1080/2021/10-11/626, दिनांक 09.02.2023
(2) इस कार्यालय का पत्र क्रमांक/4326/त0शा0/तंसरा-नोनीछापर/2023-24, दिनांक 14.08.2023 (छायाप्रति संलग्न)

—0—

विषयान्तर्गत संदर्भित पत्रों के तारतम्य में लेख है कि "तंसरा से नोनीछापर मार्ग लंबाई 7.50 कि0मी0" के एकरेखण में आने वाली 3.082 हेक्टेयर वनभूमि में मार्ग निर्माण हेतु भारत सरकार, पर्यावरण, वन एवं जलवायु परिवर्तन मंत्रालय, एकीकृत क्षेत्रीय कार्यालय, भोपाल के पत्र क्रमांक 6-एमपीबी 097/2021-बीएचओ/ दिनांक 07.02.2023 से पांच बिन्दुओं पर जानकारी चाही गई थी। पांच बिन्दुओं की वांछित जानकारी निम्नानुसार है :-

बिन्दु क्रमांक-(1) - इस एकरेखण में नवीन मार्ग का निर्माण किया जाना प्रस्तावित है। यह मार्ग वर्ष 1980 के पूर्व से विद्यमान गाड़ीदान कच्चा मार्ग है जिसका उपयोग ग्रामीणों द्वारा अपने आवागमन हेतु किया जा रहा है।

बिन्दु क्रमांक-(2) - राष्ट्रीय राजमार्ग क्रमांक-547 पर स्थित ग्राम तंसरा से ग्राम नोनीछापर पहुँच हेतु अन्य कोई वैकल्पिक मार्ग नहीं है। इस हेतु इस एकरेखण पर मार्ग का निर्माण प्रस्तावित किया गया है।

बिन्दु क्रमांक-(3) - म0प्र0शासन, लोक निर्माण विभाग, भोपाल से प्राप्त प्रशासकीय स्वीकृति पत्र की छायाप्रति संलग्न प्रस्तुत है।

बिन्दु क्रमांक-(4) - वनमण्डलाधिकारी, पूर्व छिंदवाड़ा वनमण्डल से अनुमोदित Muck Disposal Calculation, Muck Disposal Scheme संलग्न प्रस्तुत है।

बिन्दु क्रमांक-(5) - CWLW, में निहित शर्तों का पालन इस विभाग द्वारा पूर्ण रूप से किया जावेगा।

सहपत्र :- उपरोक्तानुसार.

कार्यपालन यंत्री,
लो.नि.वि.(भ/स) संभाग,
छिन्दवाड़ा

पृष्ठांकप क्रमांक/ 222/त0शा/सिल्लेवानी-तेलियापठार/2023-24, छिंदवाड़ा, दिनांक 9/01/24
प्रतिलिपि,

- 1) कलेक्टर, छिंदवाड़ा की ओर सूचनार्थ प्रेषित।
- 2) वन संरक्षक, छिंदवाड़ा वन वृत्त की ओर सूचनार्थ प्रेषित।
- 3) वनमण्डलाधिकारी, पूर्व छिंदवाड़ा वनमण्डल, छिंदवाड़ा की ओर सूचनार्थ एवं आवश्यक कार्यवाही हेतु प्रेषित।
- 4) अनुविभागीय अधिकारी, लोक निर्माण विभाग (भ/स), उपसंभाग साँसर की ओर उक्त संदर्भित पत्र की छायाप्रति सहित सूचनार्थ एवं आवश्यक कार्यवाही हेतु अग्रेषित।

सहपत्र :- शून्य.

कार्यपालन यंत्री,
लो.नि.वि.(भ/स) संभाग,
छिन्दवाड़ा



अपर प्रधान मुख्य वन संरक्षक
(भू-प्रबंध)

वन भवन, तंसरा, भोपाल

कार्यालय कार्यपालन यंत्री
लोक निर्माण विभाग (भ/स) संभाग छिन्दवाड़ा

email :- eepwd1chhind@mp.nic.in

ज्ञापन क्रमांक / 4326 / त0शा0 / तन्सरा-नोनीछापर / 2023-24, छिन्दवाड़ा, दिनांक 14/08/23
प्रति,

वनमण्डलाधिकारी,
पूर्व छिंदवाड़ा, वनमण्डल,
छिन्दवाड़ा.

विषय : छिंदवाड़ा जिले में तन्सरा से नोनीछापर मार्ग के निर्माण/उन्नयनीकरण हेतु 3.082 हेक्टेयर वनभूमि लोक निर्माण विभाग, छिंदवाड़ा को उपयोग पर देने बाबत।
(सी.एम.हेल्प लाईन शिकायत क्रमांक 21259003 दिनांक 04.03.2023 एवं 22113783 दिनांक 07.05.2023)

संदर्भ : आपका पत्र क्रमांक/माचि/2023/1808, दिनांक 26.07.2023.

-0-

विषयांतर्गत संदर्भित पत्र के तारतम्य में वांछित जानकारी बिन्दुवार अग्रिम कार्यवाही हेतु निम्नानुसार प्रस्तुत है :-

- बिन्दु क्रमांक (1) - इस एकरेखण में नवीन मार्ग का निर्माण किया जाना प्रस्तावित है। यह मार्ग वर्ष 1980 के पूर्व से विद्यमान गाड़ीदान कच्चा मार्ग है जिसका उपयोग ग्रामीणों द्वारा अपने आवागमन हेतु किया जा रहा है।
- बिन्दु क्रमांक (2) - राष्ट्रीय राजमार्ग क्रमांक 547 पर स्थित ग्राम तन्सरा से ग्राम नोनीछापर पहुँच हेतु अन्य कोई वैकल्पिक मार्ग नहीं है। इस हेतु इस एकरेखण पर मार्ग का निर्माण प्रस्तावित किया गया है।
- बिन्दु क्रमांक (3) - म0प्र0शासन, लोक निर्माण विभाग, भोपाल से प्राप्त प्रशासकीय स्वीकृति पत्र की छायाप्रति संलग्न प्रस्तुत है।
- बिन्दु क्रमांक (4) - Muck disposal Calculation, Muck disposal scheme, वनमण्डलाधिकारी महोदय के अनुमोदनार्थ संलग्न प्रस्तुत है।
- बिन्दु क्रमांक (5) - CWLW, में निहित शर्तों का पालन इस विभाग द्वारा पूर्ण रूप से किया जावेगा।

सहपत्र : उपरोक्तानुसार.


कार्यपालन यंत्री
लोक निर्माण विभाग (भ/स)
संभाग-छिंदवाड़ा

पृष्ठांकन क्रमांक / 4326 / त0शा0 / तन्सरा-नोनीछापर / 2023-24, छिन्दवाड़ा, दिनांक 14/08/23
प्रतिलिपि,

- 1) प्रधान मुख्य वन संरक्षक (भू-प्रबन्ध), मध्यप्रदेश भोपाल, की ओर उनके पत्र क्रमांक / एफ-5/1080/2021/10-11/626, दिनांक 09.02.2023 के तारतम्य में सूचनार्थ प्रेषित।
- 2) अनुविभागीय अधिकारी, लोक निर्माण विभाग (भ/स), उपसंभाग क्रमांक-2 छिंदवाड़ा की ओर सूचनार्थ प्रेषित।

सहपत्र : शून्य.

कार्यपालन यंत्री
लोक निर्माण विभाग (भ/स)
संभाग-छिंदवाड़ा



MUCK DISPOSAL PLAN

NAME OF WORK- CONSTRUCTION OF TANSARA TO NONICHAPER
ROAD OF TOTAL LENGTH = 7.50KM NON-FOREST LAND LENGTH =
2.14KM FOREST LAND LENGTH 5.36 KM MPPWD (B&R)
CHHINDWARA(M.P.)


MUCK DISPOSAL EXERCISE INDEX

NAME OF WORK :- CONSTRUCTION OF TANSARA TO NONICHAPER ROAD OF
TOTAL LENGTH = 7.50KM NON-FOREST LAND LENGTH = 2.14KM FOREST LAND
LENGTH 5.36 KM MPPWD (B&R) CHHINDWARA(M.P.)

1. MUCK DISPOSAL ANNEXURE-I
2. DETAILS OF MUCK DISPOSAL YARDS ANNEXURE-II

Sub Engineer
MPPWD(B&R)
Sub Division-II

Sub Divisional Officer
MPPWD(B&R)
Sub Division-II


Executive Engineer
MPPWD(B&R)
Division Chhindwara

Divisional Forest Officer
Forest Division-II

**MUCK DISPOSAL MANAGEMENT PLAN FOR MORI TANSARA TO NONICHAPER
ROAD WORK UNDER MP PWD (B&R) CHHINDWARA M.P.**

MUCK DISPOSAL PLAN PREPARED AS FOLLOWING :-


- 1- CALCULATION OF MUCK TO GENERATE INCLUDING SWELL FACTOR TOTAL MUCK GENERATED DURING CONSTRUCTION OF ROAD = @4388.31 CUM
- 2- QUANTITY OF MUCK TO BE UTILIZED IN THE PROJECT ACTIVITIES AS PER ATTACHED SHEET= 4388.31 CUM
- 3- BALANCE QUANTITY OF MUCK WHICH REQUIRED FOR DISPOSAL/ MANAGEMENT PLAN (4388.31 -4388.31 CUM)= 0.00 CUM
- 4- CARRIAGE OF MUCK FROM THE MUCK GENERATION SITE TO DUMPING SITE MUCK WILL BE CARRIED BY CONTRACTOR AS THEIR OWN COST AS PER AGREEMENT CONDITION .
- 5- OWNERSHIP OF LAND AND THE CONSENT OF LAND OWNER MUCK WILL BE DUMPED ON NON FOREST LAND AS ATTACHMENT OF RECORD, PHOTO GRAPHS ALWAYS ATTACHED AS PER CARRYING CAPACITY. CAPACITY OF DUMPING ZONE TO BE PREPARED ON NON FOREST LAND IS "50000.00 cuM" BUT REQUIRED QUANTITY IS ONLY "0.00 CUM " CONSENT OF LAND OWNER ATTACHED WITH PROPOSAL.
- 6- REHABILITATION OF DUMPING SITE LIKE LEVELING REHABILITATION OF DUMPING SITE LIKE LEVELING BY CONTRACTOR/USER AGENCY.
- 7- COST OF DUMPING SITE: - WE PROPOSED THE DUMPING SITE ON NON-FOREST LAND AREA, SO PROTECTION WORK WILL BE CONSTRUCTED AS PER THEIR SITE REQUIREMENT.
- 8- UNDERTAKEN AS PER FOLLOWING BY USER AGENCY (MPPWD (B&R) DIV CHHINDWARA)

1- MUCK MANAGEMENT PLAN WILL BE IMPLEMENTED BY MPPWD (B&R) DIV CHHINDWARA IN CASE NON IMPLEMENTATION OF PLAN WE WILL BE LIABLE TO PENALTY/ACTION

2- THE PROPOSED DUMPING SITE IS LOCATED AWAY FROM RIVER/NALA.

Sub Engineer
MPPWD(B&R)
Sub Division-II

Sub Divisional Officer
MPPWD(B&R)
Sub Division-II


Executive Engineer
MPPWD(B&R)
Division Chhindwara

Divisional Engineer
Sub Chhindwara


ANNEXURE.I

NAME OF WORK :- CONSTRUCTION OF TANSARA TO NONICHAPER ROAD OF
 TOTAL LENGTH = 7.50KM NON-FOREST LAND LENGTH = 2.14KM FOREST LAND
 LENGTH 5.36 KM MPPWD (B&R) CHHINDWARA(M.P.)

S.No.	PARTICULARS	QUANTITY	UNIT
1	2	3	4
1.	TOTAL MATERIAL RECEIVED FROM FOREST & NON FOREST LAND DURING SIDE CUTTING QTY AS PER ATT. SHEET		
	IN FOREST LAND (2/4 TO 7/6)	2269.69	CUM
	IN NON-FOREST LAND(1/0 TO 2/ 4 & 7/6 TO 8/6)	1387.235	CUM
	TOTAL=	3656.925	CUM
	SWELLING INDEX 20 %	731.385	CUM
	TOTAL=	4388.31	CUM
DISPOSAL LAND USE OF MATERIAL			
2	AVAILABLE MATERIAL FROM CUTTING REUSED IN ROAD CONSTRUCTION (100% MATERIAL USED)	4388.31	CUM
	TOTAL=	4388.31	CUM
	MATERIAL DISPOSAL BY CARTAGT IN DUMPING YARD	0.00	CUM

Sub Engineer
 MPPWD(B&R)
 Sub Division-II

Sub Divisional Officer
 MPPWD(B&R)
 Sub Division-II


 Executive Engineer
 MPPWD(B&R)
 Division Chhindwara


NAME OF WORK :- CONSTRUCTION OF TANSARA TO NONICHAPER ROAD OF
TOTAL LENGTH = 7.50KM NON-FOREST LAND LENGTH = 2.14KM FOREST LAND
LENGTH 5.36 KM MPPWD (B&R) CHHINDWARA(M.P.)

SUMMARY OF DABRIES DISPOSAL

S.NO,	TOTAL DABRIES	MATERIAL DISPOSAL BY CARTAGE	RE-USED MATERIAL FOR ROAD CONSTRUCTION	TOTAL DISPOSAL IN DUMPING ZONE	BALANCE DABRIES
1	2	3	4	5	6
1	4388.31	0.00	4388.31	0.00	0.00

Sub Engineer
MPPWD(B&R)
Sub Division-II

Sub Divisional Officer
MPPWD(B&R)
Sub Division-II


Executive Engineer
MPPWD(B&R)
Division Chhindwara

Divisional Forest Officer
East Chhindwara District (I)

ANNEXURE-II

DETAILS OF MUCK DISPOSAL YARDS WITH LAND OWNER DETAIL

S.NO	LOCATION	NAME OF LAND OWNER & VILLAGE	LAND IN HEC.	LAND IN SQM.	LAND AREA BEING USED FOR DUMPING YARD	LONGITUDE	LATITUDE
1	2	3	4	5	6	7	8
1	11 KM FROM ROAD	Gowardhan/ Bhaiyalal Pawar	5 acre	20234.28 sqm	13705.00 sqm	21°49'01"N	78°53'17"E

Sub Engineer
MPPWD(B&R)
Sub Division-II

Sub Divisional Officer
MPPWD(B&R)
Sub Division-II

[Signature]
Executive Engineer
MPPWD(B&R)
Division Chhindwara

[Faint signature]
Divisional Officer
Sub Division-II

कार्यालय कार्यपालन यंत्री
लोक निर्माण विभाग (भ/स) संभाग छिन्दवाड़ा

email :- eepwd1chhind@mp.nic.in

ज्ञापन क्रमांक / 4326 / त0शा0 / तन्सरा-नोनीछापर / 2023-24, छिन्दवाड़ा, दिनांक 14/08/23
प्रति,

वनमण्डलाधिकारी,
पूर्व छिंदवाड़ा, वनमण्डल,
छिन्दवाड़ा.

विषय : छिंदवाड़ा जिले में तन्सरा से नोनीछापर मार्ग के निर्माण/उन्नयनीकरण हेतु 3.082 हेक्टेयर वनभूमि लोक निर्माण विभाग, छिंदवाड़ा को उपयोग पर देने बाबत।
(सी.एम.हेल्प लाईन शिकायत क्रमांक 21259003 दिनांक 04.03.2023 एवं 22113783 दिनांक 07.05.2023)

संदर्भ : आपका पत्र क्रमांक/माचि/2023/1808, दिनांक 26.07.2023.

-0-

विषयांतर्गत संदर्भित पत्र के तारतम्य में वांछित जानकारी बिन्दुवार अग्रिम कार्यवाही हेतु निम्नानुसार प्रस्तुत है :-

- बिन्दु क्रमांक (1) - इस एकरेखण में नवीन मार्ग का निर्माण किया जाना प्रस्तावित है। यह मार्ग वर्ष 1980 के पूर्व से विद्यमान गाड़ीदान कच्चा मार्ग है जिसका उपयोग ग्रामीणों द्वारा अपने आवागमन हेतु किया जा रहा है।
- बिन्दु क्रमांक (2) - राष्ट्रीय राजमार्ग क्रमांक 547 पर स्थित ग्राम तन्सरा से ग्राम नोनीछापर पहुँच हेतु अन्य कोई वैकल्पिक मार्ग नहीं है। इस हेतु इस एकरेखण पर मार्ग का निर्माण प्रस्तावित किया गया है।
- बिन्दु क्रमांक (3) - म0प्र0शासन, लोक निर्माण विभाग, भोपाल से प्राप्त प्रशासकीय स्वीकृति पत्र की छायाप्रति संलग्न प्रस्तुत है।
- बिन्दु क्रमांक (4) - Muck disposal Calculation, Muck disposal scheme, वनमण्डलाधिकारी महोदय के अनुमोदनार्थ संलग्न प्रस्तुत है।
- बिन्दु क्रमांक (5) - CWLW, में निहित शर्तों का पालन इस विभाग द्वारा पूर्ण रूप से किया जावेगा।

सहपत्र : उपरोक्तानुसार.

का

कार्यपालन यंत्री
लोक निर्माण विभाग (भ/स)
संभाग-छिंदवाड़ा

पृष्ठांकन क्रमांक / 4327 / त0शा0 / तन्सरा-नोनीछापर / 2023-24, छिन्दवाड़ा, दिनांक 14/08/23
प्रतिलिपि,

- 1) प्रधान मुख्य वन संरक्षक (भू-प्रबन्ध), मध्यप्रदेश भोपाल, की ओर उनके पत्र क्रमांक/ एफ-5/1080/2021/10-11/626, दिनांक 09.02.2023 के तारतम्य में सूचनार्थ प्रेषित।
- 2) अनुविभागीय अधिकारी, लोक निर्माण विभाग (भ/स), उपसंभाग क्रमांक-2 छिंदवाड़ा की ओर सूचनार्थ प्रेषित।

सहपत्र : शून्य.

का

कार्यपालन यंत्री
लोक निर्माण विभाग (भ/स)
संभाग-छिंदवाड़ा

MUCK DISPOSAL PLAN


NAME OF WORK- CONSTRUCTION OF TANSARA TO NONICHAPER
ROAD OF TOTAL LENGTH = 7.50KM NON-FOREST LAND LENGTH =
2.14KM FOREST LAND LENGTH 5.36 KM MPPWD (B&R)
CHHINDWARA(M.P.)


MUCK DISPOSAL EXERCISE INDEX

**NAME OF WORK :- CONSTRUCTION OF TANSARA TO NONICHAPER ROAD OF
TOTAL LENGTH = 7.50KM NON-FOREST LAND LENGTH = 2.14KM FOREST LAND
LENGTH 5.36 KM MPPWD (B&R) CHHINDWARA(M.P.)**

1. MUCK DISPOSAL ANNEXURE-I
2. DETAILS OF MUCK DISPOSAL YARDS ANNEXURE-II

Sub Engineer
MPPWD(B&R)
Sub Division-II


Sub Divisional Officer
MPPWD(B&R)
Sub Division-II



Executive Engineer
MPPWD(B&R)
Division Chhindwara


**MUCK DISPOSAL MANAGEMENT PLAN FOR MORI TANSARA TO NONICHAPER
ROAD WORK UNDER MP PWD (B&R) CHHINDWARA M.P.**

MUCK DISPOSAL PLAN PREPARED AS FOLLOWING :-

- 1- CALCULATION OF MUCK TO GENERATE INCLUDING SWELL FACTOR TOTAL MUCK GENERATED DURING CONSTRUCTION OF ROAD = @4388.31 CUM
- 2- QUANTITY OF MUCK TO BE UTILIZED IN THE PROJECT ACTIVITIES AS PER ATTACHED SHEET= 4388.31 CUM
- 3- BALANCE QUANTITY OF MUCK WHICH REQUIRED FOR DISPOSAL/ MANAGEMENT PLAN (4388.31 -4388.31 CUM)= 0.00 CUM
- 4- CARRIAGE OF MUCK FROM THE MUCK GENERATION SITE TO DUMPING SITE MUCK WILL BE CARRY BY CONTRACTOR AS THEIR OWN COST AS PER AGREEMENT CONDITION .
- 5- OWNERSHIP OF LAND AND THE CONSENT OF LAND OWNER MUCK WILL BE DUMP ON NON FOREST LAND AS ATTACHMENT OF RECORD, PHOTO GRAPHS ALWAYS ATTACHED AS PER CARRYING CAPACITY. CAPACITY OF DUMPING ZONE TO BE PREPARED ON NON FOREST LAND IS "50000.00 cuM" BUT REQUIRED QUANTITY IS ONLY "0.00 CUM " CONSENT OF LAND OWNER ATTACHED WITH PROPOSAL.
- 6- REHABILITATION OF DUMPING SITE LIKE LEVELING REHABILITATION OF DUMPING SITE LIKE LEVELING BY CONTRACTOR/USER AGENCY.
- 7- COST OF DUMPING SITE: - WE PROPOSED THE DUMPING SITE ON NON-FOREST LAND AREA, SO PROTECTION WORK WILL BE CONSTRUCT AS PER THEIR SITE REQUIREMENT.
- 8- UNDERTAKEN AS PER FOLLOWING BY USER AGENCY (MPPWD (B&R) DIV CHHINDWARA)
 - 1- MUCK MANAGEMENT PLAN WILL BE IMPLEMENTED BY MPPWD (B&R) DIV CHHINDWARA IN CASE NON IMPLEMENTATION OF PLAN WE WILL BE LIABLE TO PENALTY/ACTION
 - 2- THE PROPOSED DUMPING SITE IS LOCATED AWAY FROM RIVER/NALA.

Sub Engineer
MPPWD(B&R)
Sub Division-II


Sub Divisional Officer
MPPWD(B&R)
Sub Division-II


Executive Engineer
MPPWD(B&R)
Division Chhindwara

ANNEXURE.I

**NAME OF WORK :- CONSTRUCTION OF TANSARA TO NONICHAPER ROAD OF
TOTAL LENGTH = 7.50KM NON-FOREST LAND LENGTH = 2.14KM FOREST LAND
LENGTH 5.36 KM MPPWD (B&R) CHHINDWARA(M.P.)**

S.No.	PARTICULARS	QUANTITY	UNIT
1	2	3	4
1.	TOTAL MATERIAL RECEIVED FROM FOREST & NON FOREST LAND DURING SIDE CUTTING QTY AS PER ATT. SHEET		
	IN FOREST LAND (2/4 TO 7/6)	2269.69	CUM
	IN NON-FOREST LAND(1/0 TO 2/ 4 & 7/6 TO 8/6)	1387.235	CUM
	TOTAL=	3656.925	CUM
	SWELLING INDEX 20 %	731.385	CUM
	TOTAL=	4388.31	CUM
DISPOSAL LAND USE OF MATERIAL			
2	AVAILABLE MATERIAL FROM CUTTING REUSED IN ROAD CONSTRUCTION (100% MATERIAL USED)	4388.31	CUM
	TOTAL=	4388.31	CUM
	MATERIAL DISPOSAL BY CARTAGT IN DUMPING YARD	0.00	CUM

Sub Engineer
MPPWD(B&R)
Sub Division-II

Sub Divisional Officer
MPPWD(B&R)
Sub Division-II


Executive Engineer
MPPWD(B&R)
Division Chhindwara

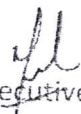
**NAME OF WORK :- CONSTRUCTION OF TANSARA TO NONICHAPER ROAD OF
TOTAL LENGTH = 7.50KM NON-FOREST LAND LENGTH = 2.14KM FOREST LAND
LENGTH 5.36 KM MPPWD (B&R) CHHINDWARA(M.P.)**

SUMMARY OF DABRIES DISPOSAL

S.NO,	TOTAL DABRIES	MATERIAL DISPOSAL BY CARTAGE	RE-USED MATERIAL FOR ROAD CONSTRUCTION	TOTAL DISPOSAL IN DUMPING ZONE	BALANCE DABRIES
1	2	3	4	5	6
1	4388.31	0.00	4388.31	0.00	0.00

Sub Engineer
MPPWD(B&R)
Sub Division-II


Sub Divisional Officer
MPPWD(B&R)
Sub Division-II



Executive Engineer
MPPWD(B&R)
Division Chhindwara


ANNEXURE-II

DETAILS OF MUCK DISPOSAL YARDS WITH LAND OWNER DETAIL

S.NO	LOCATION	NAME OF LAND OWNER & VILLAGE	LAN DIN HEC.	LAND IN SQM.	LAND AREA BEINC USED FOR DUMPING YARD	LONGITUDE	LATITUDE
1	2	3	4	5	6	7	8
1	11 KM FROM ROAD	Gowardhan/ Bhaiyalal Pawar	5 acre	20234. 28 sqm	13705.00 sqm	21°49'01"N	78°53'17"E

Sub Engineer
MPPWD(B&R)
Sub Division-II


Sub Divisional Officer
MPPWD(B&R)
Sub Division-II


Executive Engineer
MPPWD(B&R)
Division Chhindwara