


बालाघाट जिले में प्रधानमंत्री ग्राम सड़क योजना (RCPLEWA) के अन्तर्गत कन्दौकला से कट्टीपार तक मार्ग पहुँच निर्माण हेतु 7.47 हेक्टेयर वनभूमि मध्यप्रदेशी ग्रामीण सड़क प्राधिकरण बालाघाट को उपयोग पर देने बाबत।  
(आनलाईन प्रकरण क्रमांक FP/MPP/Road/155493/2022 )

प्रधान मुख्य वन संरक्षक (कक्ष मू-प्रबंध), सतपुड़ा भवन, मध्यप्रदेशी भोपाल का पत्र क्रमांक/एफ-5/1253/2023/10-11/3364 भोपाल दिनांक 27.07.2023 में भारत सरकार पर्यावरण, वन एवं जलवायु परिवर्तन मंत्रालय भोपाल के पत्र क्रमांक/6-MPPR019/2023-BHO दिनांक 21.07.2023 में वांछित विन्दुओं की चाही गई जानकारी सम्प्रदित है।


स.क्र.	विन्दु	जानकारी
1	Alternative alignment of proposed diversion area (with KML file) shall be submitted/uploaded	दर्शित विन्दु के अन्तर्गत लेख है मार्ग की वैकल्पिक KML अपलोड कर दी गई है द्वैलान्तरिक विवरण संलग्न परिशिष्ट -1
2	Full KML file of layout plan of forest area and non forest area (Full project KML file) shall be uploaded	दर्शित विन्दु के अनुसार मार्ग की सम्पूर्ण KML फाईल संलग्न है।
3	Detailed muck Calculation and muck disposal scheme as approved by concerned DFO shall be submitted	मार्ग में 46500 क्यूबिक मीटर मिट्टी की काटिंग की जाती है तथा 58000 क्यूबिक मीटर मिट्टी का भराव किया जाना है शेष 13750 क्यूबिक मीटर मिट्टी वन क्षेत्र की सीमा से बाहर से लया जाएगा परिशिष्ट -2 संलग्न है।
4	Justification for location of the project in forest land ( counter signed by DFO ) shall be submitted/uploaded.	दर्शित विन्दु के अनुसार परिशिष्ट -3 संलग्न है।
5	No objection certificates of concerned department (WRD, TL Railway etc) shall be submitted.	दर्शित विन्दु के संबंध में लेख है कि मार्ग के पकड़खण में WRD, TL, Irrigation से संबंधित केनाल, पाइप लाइन नहीं है। ना ही मार्ग को क्रॉस कर रही है। अतः अनापत्ति पत्र की आवश्यकता नहीं है।
6	As per DSS analysis, the proposed area is passing through Tadoba-Indravati tiger corridor. Comments of CWLW shall be submitted	कार्यवाही प्रक्रियाधीन है।
7	KML file of CA area of 39.00 ha shall be uploaded on webportal	दर्शित विन्दु के अनुसार अपलोड किया गया है।
8	It appears that the alignment can be changed to reduce effected forest area. Accordingly modification may be done in the proposal.	नक्सल प्रभावित क्षेत्र में पुलिस फोर्स एवं ग्रामीणों के सुगम आवागमन हेतु मार्ग का निर्माण कार्य प्रस्तावित किया गया है। संशोधन की आवश्यकता नहीं है।

  
वनमंडल अधिकारी  
दक्षिण सा. वनमंडल, बालाघाट

  
वनमंडल अधिकारी  
दक्षिण सा. वनमंडल, बालाघाट

### Detail of muck Calculation and muck disposal Scheme

Road Name	Proposal no.	Length of road Km	Forest area length Km	Total Soil for Filling Cum	Cutting of Muck (Cum)			Utilisation of Muck (Cum)		Remark
					Chainage (km)	QTY (Cum)	Chainage Km	QTY (Cum)		
Kandrikala to Kattipar	FP/MP/ROAD/155493/2022	9.7	8.3	5800	3.850 to 4.65	800X7.50X0.65	3900	0.0 to 3.85	3900	Remaining soil will be transported from the outside the forest area during the construction of road
					4.95 to 5.15	200X7.50X0.50	750	5.15 to 9.70	750	
					<b>Total</b>		<b>4650</b>		<b>4650</b>	100% reuse of Cutting soil for road profile during the Construction

  
**वनमंडलशिकारी**  
**दक्षिण सा. वनमंडल, बालाघाट**

  
**V. Srinivas**  
**वनमंडलशिकारी**  
**दक्षिण सा. वनमंडल, बालाघाट**

Justification

पृष्ठ सं ३


(Proposal No. FP/MP/ROAD/155493/2022)

जिला बालाघाट अन्तर्गत RCPLWEA योजनांतर्गत जिला बालाघाट के हाजी विकासखंड में पीकेज क्रमांक एमपी.01812 के कान्डीकला से कट्डीपार मार्ग लंबाई 9.70 किमी. का निर्माण/उन्नयन कार्य वन (संरक्षण) अधिनियम 1980 के तहत किया जाना प्रस्तावित है। उक्त मार्ग निर्माण में दक्षिण वन मंडल बालाघाट में 7.47 हे. वन भूमि प्रभावित हो रही है। उक्त मार्ग के निर्माण/उन्नयन नक्सल समस्या के उन्नमूलन हेतु RCPLWEA योजना अन्तर्गत प्रस्तावित किया गया है। ग्रामीणों द्वारा मार्ग का उपयोग विगत 60 वर्षों से आवागमन हेतु किया जा रहा है। प्रस्तावित मार्ग के अतिरिक्त उक्त ग्रामों को पक्की सड़क द्वारा जोड़े जाने हेतु अन्य कोई वैकल्पिक मार्ग उपयोग में नहीं है। प्रस्तावित मार्ग के GPS Coordinates (Latitude & Longitude) की लोकेशन मार्ग के प्रस्तावित निर्माण/उन्नयन कार्य से ली गई है। प्रस्तावित मार्ग के निर्माण से ग्रामीण आदियासियों एवं प्रशासन को आने जाने में सुविधा होगी।

प्रस्तावित मार्गों के GPS Coordinates (Latitude & Longitude) निम्नानुसार है :-

S No	Longitude	Latitude
1	21°23'10.7"N	80°37'12.16"E
2	21°22'53.03"N	80°37'23.74"E
3	21°22'3.29"N	80°37'2.62"E
4	21°21'43.11"N	80°36'47.89"E
5	21°21'25.78"N	80°36'38.61"E
6	21°21'2.84"N	80°37'5.62"E
7	21°20'55.14"N	80°37'7.57"E
8	21°20'47.61"N	80°37'16.47"E
9A	21°19'40.72"N	80°37'35.07"E
9	21°19'21.03"N	80°37'21.93"E
10	21°19'19.04"N	80°37'12.76"E
11	21°19'12.03"N	80°37'8.01"E

  
 वनमंडलाधिकारी  
 दक्षिण सा.वनमंडल, बालाघाट

  
 महाप्रबंधक  
 म.प्र. ग्रामीण सड़क विकास प्राधिकरण  
 परियोजना क्रियान्वयन इकाई क्र. 1, बालाघाट