

# ॥ कार्यालय प्रभागीय वनाधिकारी, बद्रीनाथ वन प्रभाग, गोपेश्वर ॥

पत्रांक  
सेवा में,

Email-dfo\_badrinath\_uta@yahoo.co.in

Phone no-01372-252175

, गोपेश्वर,

दिनांक

05/10

2021।

अपर प्रमुख वन संरक्षक एवं नोडल अधिकारी,  
वन संरक्षण, उत्तराखण्ड, इन्दिरानगर, फॉरेस्ट कॉलोनी, देहरादून।

विषय:-

जनपद चमोली में मा0 मुख्यमंत्री घोषणा के अन्तर्गत विधानसभा क्षेत्र थराली के विकासखण्ड घाट के अन्तर्गत नन्दप्रयाग-घाट मोटर मार्ग के चौड़ीकरण एवं सुधारीकरण हेतु 9.053 है0 वन भूमि का गैर वानिकी कार्य हेतु लोक निर्माण विभाग को प्रत्यावर्तन।(Online no FP/UK/Road/143929/2021)

संदर्भ:-

भारत सरकार पर्यावरण वन एवं जलवायु परिवर्तन मंत्रालय एकीकृत क्षेत्रीय कार्यालय देहरादून की पत्र सं0 08बी/यू0सी0पी0/06/86/2021/एफ0सी0/815 दिनांक 01.10.2021.

महोदय,

उपरोक्त संदर्भित पत्र के क्रम में अवगत कराना है कि विषयांकित मोटर मार्ग के वन भूमि हस्तान्तरण के सम्बन्ध में मलवा निस्तारण हेतु चयनित भूमि पर विद्यमान वृक्षों की सूची एवं मलवा निस्तारण प्लान/विवरण आख्या उपलब्ध कराने हेतु लिखा गया है। के अनुपालन में मलवा निस्तारण योजना एवं मलवा निस्तारण हेतु चयनित भूमि पर विद्यमान वृक्षों की सूची चार प्रतियां संलग्न की जा रही है। मलवा निस्तारण योजना एवं मलवा निस्तारण हेतु चयनित भूमि पर विद्यमान वृक्षों की सूची प्रस्ताव में भी संलग्न है।

अतः आपसे अनुरोध है कि उक्त प्रकरण में अपने स्तर से आवश्यक कार्यवाही करने की कृपा करें।

संलग्न:- यथोपरि।

भवदीय,

(आशुतोष सिंह )

प्रभागीय वनाधिकारी,  
बद्रीनाथ वन प्रभाग, गोपेश्वर।

पत्रांक:- 1298 / 12-1 दिनांकित।

प्रतिलिपि:- वन संरक्षक, गढ़वाल वृत्त, उत्तराखण्ड पौड़ी को उपरोक्त संलग्नक सहित सूचनार्थ एवं आवश्यक कार्यवाही हेतु प्रेषित।  
संलग्न- यथोपरि।

(आशुतोष सिंह )

प्रभागीय वनाधिकारी,  
बद्रीनाथ वन प्रभाग, गोपेश्वर।

पत्रांक:- / दिनांकित।

प्रतिलिपि:- अधिशासी अभियन्ता, प्रान्तीय खण्ड, लोक निर्माण विभाग, कर्णप्रयाग को उपरोक्तानुसार सूचनार्थ प्रेषित।

(आशुतोष सिंह )

प्रभागीय वनाधिकारी,  
बद्रीनाथ वन प्रभाग, गोपेश्वर।

जनपद चमोली के अन्तर्गत नन्दप्रयाग से घाट(विकासनगर) मोटर मार्ग का चौड़ीकरण हेतु चयनित डम्पिंग जोन में आने वाले वृक्षों की गणना सूची।

क्षेत्र का नाम व किमी० डम्पिंग जोन	प्रजाति का नाम	10-20	20-30	30-40	40-50	50-60	60-70	70-80	80-90	90से ऊपर	योग
नन्दप्रयाग सिविल डम्पिंग जॉन सं० 1	1- जैकारेण्डा	0	1	0	0	0	0	0	0	0	1
द्वितीयक सिविल डम्पिंग जॉन सं० 5	1- सिल्वर ओक	0	1	0	0	0	0	0	0	0	1
	2- सेमल	0	0	1	0	0	0	0	0	0	1
	3- जैकारेण्डा	0	0	13	0	0	0	0	0	0	13
द्वितीयक नाग भूमि डम्पिंग जॉन सं० 6	1- सीरस	0	0	0	1	0	0	0	0	0	1
द्वितीयक सिविल डम्पिंग जॉन सं० 7	1- तुन	4	2	0	0	0	0	0	0	0	6
	2- सेमल	0	0	1	0	0	0	0	0	0	1
	3- तिमला	0	2	0	0	0	0	0	0	0	2
कनेडा सिविल डम्पिंग जॉन सं० 10	1- सीरस	0	0	0	0	1	0	0	0	0	1
	2- तिमला	0	1	0	0	0	0	0	0	0	1
कुल योग		4	7	15	1	1	0	0	0	0	28

उपरोक्त मलवा निस्कारण <sup>प्रयत्न</sup> के अतिरिक्त मंगरोली, तेकना, ग्वाला, शिरभक नाग भूमि, खडकोली, चौरीगाड, चमालोली, चमालोली बासवाडा, सेरा, सीयालोली, वृक्ष विहीन क्षेत्र है।

**रुण क्षेत्र अधिकारी**  
नन्दप्रयाग सेंक  
बद्रीनाथ वन प्रभाग गोपेश्वर

प्रभागीय वनाधिकारी,  
बद्रीनाथ वन प्रभाग,  
गोपेश्वर।  
बद्रीनाथ वन प्रभाग  
गोपेश्वर

वन विभाग, इलाहाबाद, गढ़नाथ वन पैडी, वहीनाथ वन प्रभाग शोधनर (खमोली) नन्दप्रयाग क्षेत्र की अन्वेषण नन्दप्रयाग से बाहर (विनाय नगर) मोरमार्ग का विलसिकरण। चौड़ीकरण हेतु डम्पिंग ज़ोन में अपने कार्य वर्कों की जालना - सुन्नी ।

वेल का नाम	क	10-20	20-30	30-40	40-50	50-60	60-70	70-80	80-90	90-95	95-100	कुल
विभाग सिविल	1. उपरखडा	-	01	-	-	-	-	-	-	-	-	01
विभाग सिविल	2. रंगाल	-	-	01	-	-	-	-	-	-	-	01
विभाग सिविल	3. डिकेरेखा	-	-	-	12	-	-	-	-	-	-	13
विभाग सिविल	1- कीरस	-	-	-	01	-	-	-	-	-	-	01
विभाग सिविल	1- तुम	-	02	-	-	-	-	-	-	-	-	02
विभाग सिविल	2- दुम	-	-	-	-	-	-	-	-	-	-	04
विभाग सिविल	3- खमल	-	-	-	01	-	-	-	-	-	-	01
विभाग सिविल	4- किरसा	-	-	02	-	-	-	-	-	-	-	02
विभाग सिविल	1- तीरस	-	-	-	-	-	-	-	-	-	-	01
विभाग सिविल	2- विमला	-	-	01	-	-	-	-	-	-	-	01
विभाग सिविल	कुल योग	08	07	05	08	08	08	08	08	08	08	28

प्रभागीय वनाधिकारी  
वहीनाथ वन प्रभाग  
गोपेश्वर

वन क्षेत्राधिकारी  
नन्दप्रयाग क्षेत्र  
वहीनाथ वन प्रभाग गोपेश्वर

3.1.6  
P.W.D कार्यालय  
खमोली

श्री. उषा जाधव  
शुभप्रयाग अतिथिगीर्षालय  
नन्दप्रयाग क्षेत्र

जब निम्नलिखित प्रकार के वृक्षों को रोपा जाये, तो इनके अलावा अन्य सभी वृक्षों को रोपना भी आवश्यक है।  
 न-6 प्रभाग के क्षेत्र में निम्नलिखित प्रकार के वृक्षों को रोपना आवश्यक है (विषय नगर) मोरभरी का वि-  
 विभाग। - नौदीकरण हेतु इन्फिन्ट जैन्सम अत्र काले वृक्षों की गणना शूची।

वृक्षों का नाम	उम्र	प्रकार	उंचाई (मी)	वि. वि. (मी)	वि. वि. (मी)
न-6 प्रभाग में बांधे गए 600 मीटर लंबाई का गड्ढा	1	जैन्सम	20-30	1	50x30फी
110 फीट की	रिक्त	रिक्त	रिक्त	रिक्त	50x30फी
तेल का मिट्टी	रिक्त	-	-	-	50x30फी
2.250 फीट की	रिक्त	-	-	-	50x30फी
3.97 फीट की	रिक्त	-	-	-	50x30फी
वि. वि. का वि. वि. 4.650 फीट की	2-	सिंहवा	20-30	1	50x30फी
	3-	सिंहवा	30-40	1	
	4-	जैन्सम	30-40	1	
	5-	"	20-40	1	
	6-	"	20-40	1	
	7-	"	30-40	1	
	8-	"	30-40	1	
	9-	"	30-40	1	
	10-	"	30-40	1	
	11-	"	30-40	1	
	12-	"	30-40	1	
	13-	"	30-40	1	
	14-	"	30-40	1	
	15-	"	30-40	1	
	16-	"	30-40	1	
5. वि. वि. का वि. वि. 5.450 फीट की	17	सिंहवा	40-50	1	50x30फी
6. वि. वि. का वि. वि. 6.900 फीट की	18-	सिंहवा	20-30	1	50x30फी
	19-	"	20-30	1	
	20-	"	10-20	1	
	21-	सिंहवा	20-30	1	
	22-	सिंहवा	20-30	1	
	23-	सिंहवा	10-20	1	
	24-	सिंहवा	10-20	1	
	25-	सिंहवा	10-20	1	
	26-	सिंहवा	30-40	1	
7.5 कोटी मिट्टी	रिक्त	-	-	-	50x30फी
8.75 कोटी मिट्टी	रिक्त	-	-	-	50x30फी

P.T.O - 2 -

लेख का नाम	क्र.सं.	प्रजाति	ऊँचाई मी०	वृक्ष क्रि०	उपयोग (लंबाई व चौड़ाई)
1) <del>...</del>	27-	सोमरु वृक्ष	50-60	५	50x30मी०
2) <del>...</del>	28-	तिमल वृक्ष	20-30	५	
3) <del>...</del>					70x20मी०
4) <del>...</del>					100x30मी०
5) <del>...</del>					50x30मी०
6) <del>...</del>					50x30मी०
7) <del>...</del>					50x20मी०
8) <del>...</del>					50x30मी०
9) <del>...</del>					50x30मी०
10) <del>...</del>					50x30मी०
11) <del>...</del>					50x30मी०
12) <del>...</del>					50x25मी०

महोदय निम्न कर्मचारियों द्वारा नन्दप्रयाग से घाट (विकासनगर) तक 19 Km. तक गोल्डन गार्ड का निर्माण करवा / वीथीकरण हेतु 1 से 18 तक हाथिया (जौन) के जाले वाले वृक्षों की गणना तथा नमूना वृक्षों के P.W.D. को नमूने के रूप में लिया गया है। गणना में कुल 100 वृक्ष ही देखे जा सके हैं।  
 अतः महोदय 01 से 28 तक वृक्षों की गणना नन्दप्रयाग वाले रेंज (पेन्ट) से किया गया है। प्रवेश की सेवा में रिपोर्ट प्रेषित।

S. E.  
 P.W.D. कार्यालय  
 चमोली

वन क्षेत्राधिकारी  
 नन्दप्रयाग रेंज  
 बद्रीनाथ वन प्रभाग गोपेश्वर

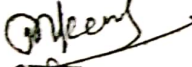
(श्री. शैल नारायण)  
 अतुभागा अधिकारी चमोली  
 नन्दप्रयाग रेंज


प्रभागीय वनाधिकारी  
 बद्रीनाथ वन प्रभाग  
 गोपेश्वर


परियोजना का नाम :- मा0 मुख्यमंत्री घोषणा संख्या 797/2017 के अन्तर्गत जनपद चमोली के विधानसभा क्षेत्र थराली के विकासखण्ड घाट के अन्तर्गत नन्दप्रयाग-घाट मोटर मार्ग का चौड़ीकरण एवं सुधारीकरण कार्य।


परियोजना से उत्पादित मलवें के निस्तारण की समानचित्र योजना


प्रमाणित किया जाता है कि उक्त परियोजना में मलवे निस्तारण का समानचित्र योजना संलग्न की गयी है।


  
अमीन  
प्रा.ख. लो.नि.वि.  
कर्णप्रयाग

  
कनिष्ठ अभियन्ता  
प्रा.ख. लो.नि.वि.  
कर्णप्रयाग

  
सहायक अभियन्ता  
प्रा.ख. लो.नि.वि.  
कर्णप्रयाग

  
अधिशास्ती अभियन्ता  
प्रा.ख. लो.नि.वि.  
कर्णप्रयाग

  
वन क्षेत्राधिकारी  
नन्दप्रयाग  
बद्रीनाथ वन प्रभाग गोपेश्वर

  
प्रभागीय वनाधिकारी  
प्रभागीय वनाधिकारी  
बद्रीनाथ वन प्रभाग गोपेश्वर  
(चमोली)

### Analysis for dumping yard

कार्य का नाम:- मा0 मुख्यमंत्री घोषणा संख्या 797/2017 के अन्तर्गत जनपद चमोली के विधानसभा क्षेत्र धराली के विकासखण्ड घाट के अन्तर्गत नन्दप्रयाग-घाट मोटर मार्ग का चौड़ीकरण एवं सुधारीकरण कार्य।

Material received due to Hill side cutting 3.00 x 4.07/2 x 19000.00 =	117928.25	Cum
Add swell factor @ 40% =	47171.30	Cum
<b>Total =</b>	<b>165099.55</b>	<b>Cum</b>

#### USE OF MATERIAL

S.No.	Lenth of Road (in Km.)	Item for Which material to be Used	Quantity of Muck Consumed	Unit
1	19.00	Stone masonry in cement sand mortar	6130.89	Cum
2	19.00	Stone masonry laid dry	6941.13	Cum
3	19.00	Hand packed stonee filling	3173.12	Cum
4	19.00	Construction of Gabions/wire create	850.90	Cum
5	19.00	Construction of parapets	914.41	Cum
6	19.00	Construction of side drain	389.42	Cum
7	19.00	Construction of scuppers	5687.06	Cum
8	19.00	Concreting works	315.51	Cum
9	19.00	Construction of Coolie walling	977.63	Cum
10	19.00	Construction of edge stone	51.84	Cum
11	19.00	Construction of causeway	533.25	Cum
12	19.00	Grannular-sub-base(GSB)	9202.20	Cum
13	19.00	G2 work	10171.02	Cum
14	19.00	G3 (Grading to be done using to be ggranulator)	10171.02	Cum
15	19.00	Super elevation and patri filling	12400.19	Cum
16	19.00	Construction of muck dumping yard	7400.00	Cum
<b>Total</b>			<b>75309.57</b>	<b>Cum</b>

Material left for disposal (165099.55-89789.98)	89789.98	Cum
As per attached detailed capacity of dumping yard	89789.98	Cum
Volume of the dumping yard	90000.00	Cum

प्रभागीय वनाधिकारी  
व्हीनर वन प्रभाग गोपेश्वर  
(चमोली)

वन क्षेत्राधिकारी  
नन्दप्रयाग रेंज  
शिरीनाथ वन प्रभाग गोपेश्वर

Junior Engineer  
P.D. P.W.D. Karanprayag

Assistant Engineer  
P.D. P.W.D. Karanprayag

Executive Engineer  
P.D. P.W.D. Karanprayag


### Dumping Yard Planning

कार्य का नाम- मा0 मुख्यमंत्री घोषणा संख्या 797/2017 के अन्तर्गत जनपद चमोली के विधानसभा क्षेत्र थराली के विकासखण्ड घाट के अन्तर्गत नन्दप्रयाग-घाट मोटर मार्ग का चौड़ीकरण एवं सुधारीकरण कार्य।


S.No.	Location	Co-ordinates of Dumping Yard		Length (m)	Width (m)	Height (m)	Volume (Cum)		
		Northing-Easting	Location						
1	Xs-00/24	30°19'18.91"N - 79°19'20.70"E	Sem	45.00	25.00	4.00	4500.00	Civil	
2	Xs-01/04	30°19'06.40"N - 79°19'28.03"E	Mangroli	50.00	25.00	4.00	5000.00	-	
3	Xs-02/06	30°18'34.44"N - 79°19'32.29"E	Tefna	35.00	25.00	4.00	3500.00	-	
4	Xs-03/39	30°18'17.34"N - 79°20'30.97"E	Gwala	60.00	25.00	4.00	6000.00	-	
5	Xs-04/26	30°18'18.73"N - 79°20'49.87"E	Thirpak	50.00	25.00	4.00	5000.00	-	
6	Xs-05/18	30°18'22.91"N - 79°21'07.52"E	Thirpak	40.00	20.00	4.00	3200.00	Private	
7	Xs-06/36	30°18'02.03"N - 79°21'51.24"E	Khargoli	50.00	25.00	4.00	5000.00	Civil	
8	Xs-07/33	30°17'39.02"N - 79°22'12.84"E	Khargoli	40.00	25.00	4.00	4000.00	-	
9	Xs-08/30	30°17'33.06"N - 79°22'55.63"E	Khargoli	50.00	15.00	4.00	3000.00	-	
10	Xs-09/18	30°17'22.87"N - 79°23'07.22"E	Kameda	50.00	25.00	4.00	5000.00	-	
11	Xs-010/18	30°16'55.22"N - 79°23'17.87"E	Kameda	70.00	27.00	4.00	7560.00	P.W.D. & Civil	
12	Xs-11/11	30°16'48.53"N - 79°23'41.03"E	Chamtoli	70.00	23.00	4.00	6440.00	Civil	
13	Xs-12/28	30°16'25.25"N - 79°24'18.04"E	Chamtoli chak Banowara	50.00	20.00	4.00	4000.00	-	
14	Xs-13/02	30°16'25.68"N - 79°24'27.87"E	Chamtoli chak Banowara	70.00	20.00	4.00	5600.00	-	
15	Xs-14/21	30°16'11.92"N - 79°25'14.39"E	Siyatoli Iga Bazaar	50.00	25.00	4.00	5000.00	-	
16	Xs-15/17	30°15'55.75"N - 79°16'17.83"E	Siyatoli Iga Bazaar	50.00	20.00	4.00	4000.00	-	
17	Xs-16/14	30°16'09.95"N - 79°25'37.09"E	Siyatoli Iga Bazaar	50.00	25.00	4.00	5000.00	-	
18	Xs-16/40	30°15'46.30"N - 79°26'31.12"E	Siyatoli Iga Bazaar	50.00	25.00	4.00	5000.00	-	
19	Xs-17/10	30°15'43.00"N - 79°26'43.65"E	Siyatoli Iga Bazaar	40.00	20.00	4.00	3200.00	-	
<b>Total volume of dumping yard</b>							<b>90000.00</b>		

90,000.00 Cum.

प्रभागीय वनाधिकारी  
वर्दीनाथ यन प्रभाग गोपबंदर  
(चमोली)

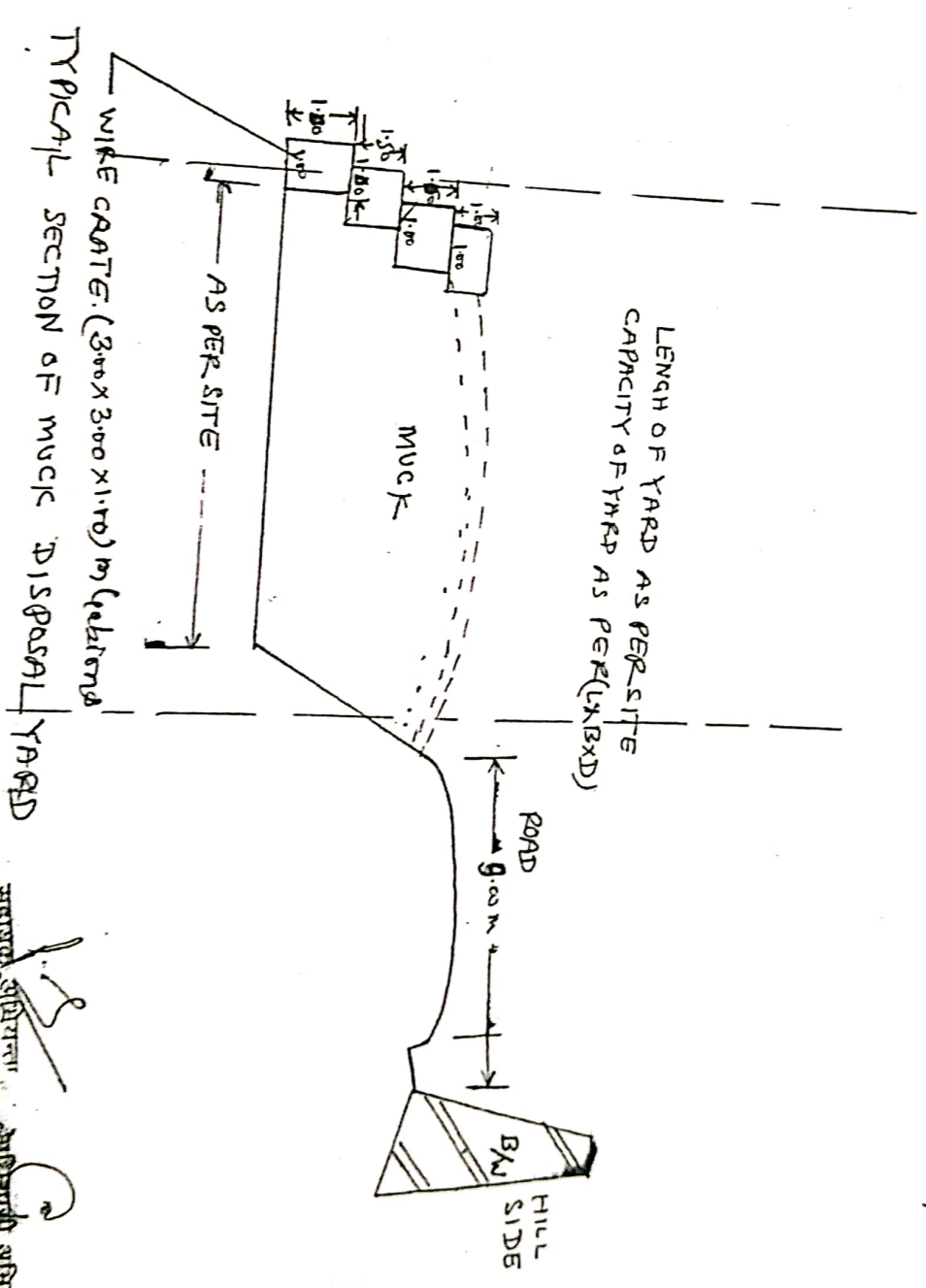
  
Junior Engineer  
P.D. P.W.D. Karanprayag

  
Assistant Engineer  
P.D. P.W.D. Karanprayag

  
वर्दीनाथ यन प्रभाग गोपबंदर  
नन्दप्रयाग वि०  
Executive Engineer  
P.D. P.W.D. Karanprayag



मृदा को एकत्रित करके एकत्रित करने का कार्य ।



Dr. J.E. M.T.E. M.A.E.

अभियंता अभियंता  
राजस्थान राज्य जी. डी. वि.  
जोधपुर

प्रमाणित वनाधिकारी  
श्रीनाथ राज प्रभात  
जोधपुर

भारत, अभियंता  
अभियंता