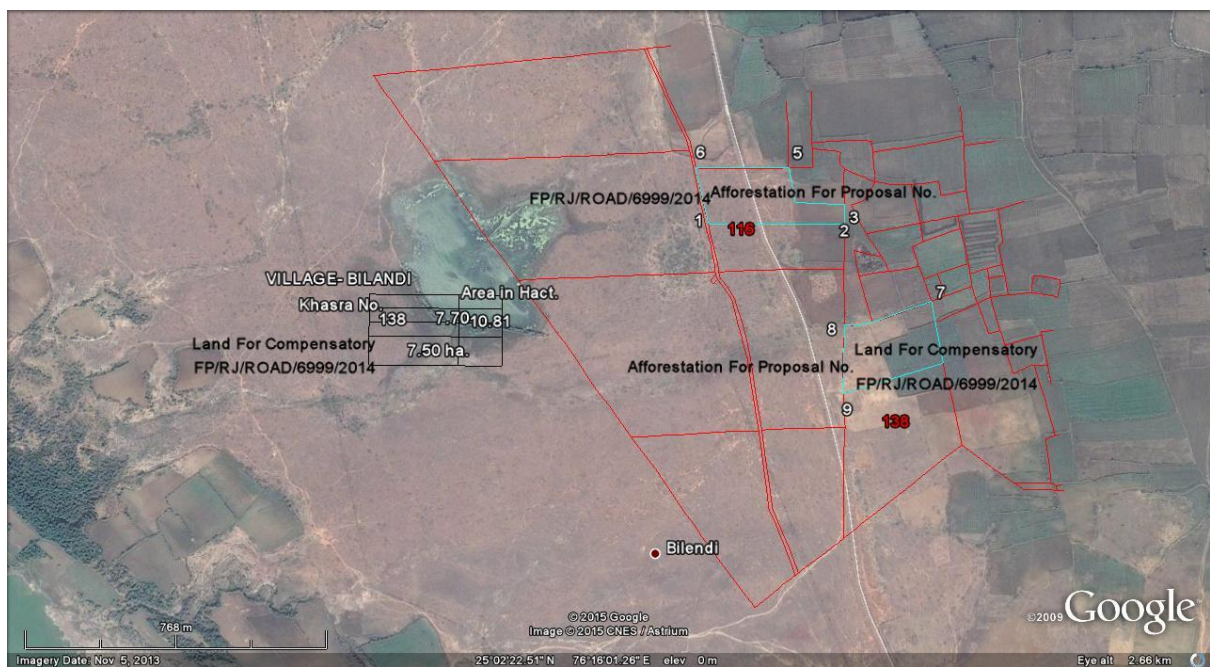




KML file in pdf format for proposed forest land diversion



KML file in pdf format for proposed CA land

आज दिनांक 18/8/15 को उपखंड स्तरीय वनाधिकार समिति की बैठक आहूत की गयी जिसमे ग्राम स्तरीय समिति वनाधिकार समिति से वन क्षेत्र में पड़ने वाली सड़क डीकोनिया से तलावडा के लिए प्राप्त प्रस्ताव संख्या 4 जिसका ग्राम स्तरीय समिति द्वारा अनुमोदन किया गया है उसको उपखंड स्तरीय समिति द्वारा अनुमोदन किया जाता है अनुसूचित जनजाति एवं अन्य परंपरागत वननिवासी (वनाधिकारो की मान्यता) अधिनियम ,2006 की धारा 3(2) के एवं नियम 2008 के अंतर्गत उक्त प्रस्तावित वनभूमि पर कोई दावे लंबित नहीं है अतः सर्वसम्मति से उक्त सड़क को उक्त प्रस्तावित वन भूमि में निर्माण हेतु अभिशंका की जाती है । सड़क के प्रस्तावित मार्ग में आने वाली वन एवं गैर वन भूमि का ग्राम वार विवरण निम्न प्रकार से है ।

क्रमोंक	ग्राम का नाम	सड़क के एलाइनमेंट में पड़ने वाली वन भूमि का विवरण हेक्टेयर में	सड़क के एलाइनमेंट में पड़ने वाली गैर वन भूमि का विवरण हेक्टेयर में
1	डीकोनिया	1.35	0.00
2	गजरेन	1.43	0.00
3	पीपल्दा	4.04	0.29
4	तलावडा	1.68	0.75
कुल		7.5 हेक्टेयर	1.04 हेक्टेयर

उपखंड अधिकारी
उपखंड अधिकारी
उपखंड किसानगंज

कृषि विकास अधिकारी
कृषि विकास अधिकारी
कृषि विकास अधिकारी

पंचायत समिति किसानगंज

आज दिनांक 16-7-2015 को ग्राम स्तरीय वनाधिकार समिति की बैठक आहूत की गयी जिसमे वन क्षेत्र में पड़ने वाली सड़क डीकोनिया से तलावडा के लिए प्राप्त प्रस्ताव संख्या 203 का ग्राम स्तरीय समिति द्वारा निर्माण हेतु अनुमोदन किया जाता है। अनुसूचित जनजाति एवं अन्य परंपरागत वननिवासी (वनाधिकारों की मान्यता) अधिनियम, 2006 की धारा 3(2) के एवं नियम 2008 के अंतर्गत उक्त प्रस्तावित वनभूमि पर कोई दावे तथित नहीं है अतः सर्वसम्मति से उक्त सड़क को उक्त प्रस्तावित वन भूमि में निर्माण हेतु अभिशंका की जाती है। सड़क के प्रस्तावित मार्ग में आने वाली वन एवं गैर वन भूमि का ग्राम वार विवरण निम्न प्रकार से है। उक्त प्रस्ताव ग्राम सभा के रजिस्टर में क्रमांक 64 पर इन्ड्रान है तथा ग्राम सभा में 50% से अधिक सदस्यों द्वारा उपस्थिति दर्ज कराई गयी।

क्रमांक	ग्राम का नाम	सड़क के एलाइनमेंट में पड़ने वाली वन भूमि का विवरण हेक्टेयर में	सड़क के एलाइनमेंट में पड़ने वाली गैर वन भूमि का विवरण हेक्टेयर में
1	डीकोनिया	1.35	0.00
2	गजरोन	1.43	0.00
3	पीपल्दा	4.04	0.29
4	तलावडा	1.68	0.75
कुल		7.5 हेक्टेयर	1.04 हेक्टेयर

पंचायत समिति
ग्राम सभा
पंचायत समिति
ग्राम पंचायत
पंचायत समिति
ग्राम पंचायत
पंचायत समिति

पंचायत समिति
ग्राम सभा
पंचायत समिति
ग्राम पंचायत
पंचायत समिति
ग्राम पंचायत
पंचायत समिति

पंचायत समिति
ग्राम सभा
पंचायत समिति
ग्राम पंचायत
पंचायत समिति
ग्राम पंचायत
पंचायत समिति

आज दिनांक 16-7-2015 को ग्राम स्तरीय वनाधिकार समिति की बैठक आहूत की गयी जिसमे वन क्षेत्र में पड़ने वाली सड़क डीकोनिया से तलावडा के लिए प्राप्त प्रस्ताव संख्या 203 का ग्राम स्तरीय समिति द्वारा निर्माण हेतु अनुमोदन किया जाता है। अनुसूचित जनजाति एवं अन्य परंपरागत वननिवासी (वनाधिकारों की मान्यता) अधिनियम, 2006 की धारा 3(2) के एवं नियम 2008 के अंतर्गत उक्त प्रस्तावित वनभूमि पर कोई दावे लंबित नहीं हैं अतः सर्वसम्मति से उक्त सड़क को उक्त प्रस्तावित वन भूमि में निर्माण हेतु अभिशंका की जाती है। सड़क के प्रस्तावित मार्ग में आने वाली वन एवं गैर वन भूमि का ग्राम वार विवरण निम्न प्रकार से है। उक्त प्रस्ताव ग्राम सभा के रजिस्टर में क्रमांक 203 पर इन्ड्रोज है तथा ग्राम सभा में 50% से अधिक सदस्यों द्वारा उपस्थिति दर्ज कराई गयी।

क्रमांक	ग्राम का नाम	सड़क के एलाइनमेंट में पड़ने वाली वन भूमि का विवरण हेक्टेयर में	सड़क के एलाइनमेंट में पड़ने वाली गैर वन भूमि का विवरण हेक्टेयर में
1	डीकोनिया	1.35	0.00
2	गजरेन	1.43	0.00
3	पीपल्दा	4.04	0.29
4	तलावडा	1.68	0.75
कुल		7.5 हेक्टेयर	1.04 हेक्टेयर

पंचायत सचिव
ग्राम सभा के अध्यक्ष
ग्राम सभा के अध्यक्ष
ग्राम सभा के अध्यक्ष

ग्राम सभा के अध्यक्ष
ग्राम सभा के अध्यक्ष
ग्राम सभा के अध्यक्ष
ग्राम सभा के अध्यक्ष

ग्राम सभा के अध्यक्ष
ग्राम सभा के अध्यक्ष
ग्राम सभा के अध्यक्ष
ग्राम सभा के अध्यक्ष

बैठक कार्यवाही विवरण रजिस्टर

ग्राम पंचायत/न्याय डा.

—साम्पदि

13

पंचायत समिति

10.2.1.12.104

जिला ०५१३१

बैटक होने की तारीख स्थान दिनांक	बैटक का स्थान दिनांक	अध्यक्ष/समर्थक का नाम	उपस्थित सदस्यों के नाम	बैठक कार्यवाही का विवरण बैटक में उपस्थित सदस्यों के हस्ताक्षर
16/01/2015 बैठाई बैठाई	16/01/2015 बैठाई बैठाई	अध्यक्ष/समर्थक का नाम	उपस्थित सदस्यों के नाम	बैठक कार्यवाही का विवरण बैटक में उपस्थित सदस्यों के हस्ताक्षर

[illegible]

Erasmus

प्रस्ताव सं.-१ पत्रा-एडी-डू स एं गी। अरु की नि स एं गी कों का के

人
一
下
五

ॐ नमो भगवते वासुदेवाय

ਸਾਹਿਬ-2 ਭੁਵਨ ਕੋ ਬਦਲੇ ਮਾਲੀ ਸਮਝ ਗਏ

2012

90° - 3	1000 ab	ET	ab	WTH	007417	WTB
90° - 4	1000	X	Y	OS	ab	GAB

५००. - ५ अंश ५०००० ६००० ०००० ००००
 ००००. - ६ अंश ५०००० ००००० ००००० ०००००

CH

७०६-१) सद्योऽपि पद शौचमय निम्न

007-8 ए०भा०दा०पु०के०सा०अ०महाराष्ट्रविश्ववि०

2/24

गु.नं.-७. बा. सं. २६०८ ए. सी. १५४३ ई. स.

ਅਨੰਦ - ੧੭ ਵੀਂ ਸਦੀ ਭਾਰਤੀ ਸੰਸਕ੍ਰਿਤ ਕਵੀ ਅਤੇ ਸਾਹਿਤਕਾਰ

21

11 अर्जुन उवाच ॥ नृप-स्यैव शिवाय नमोऽस्तु ॥

0806-12 अतिरिक्त छेड़ें T पर 20% द्वारा निर्धारित

Leoni

ਅੰ. - 13 ਰਾਮ ਰਾਜਾ ਦੇ ਸਮੇਤ ਸ਼ਾਸਨ ਅੰ

गुढो - १५ साधनादि अथवा न साधना अथवा साधना

Grade - 15 - 4 years and 6 days and 10 months

ପୃଷ୍ଠ - 16 ଆଦି ପାଠ୍ୟ ଅନୁସାରେ ବିଭିନ୍ନ ଶ୍ରେଣୀରେ ବିଭାଜିତ

17-01-2017

Did - 18 ਅੰਗਰੇਜ਼ੀ ਭਾਸ਼ਾ ਦੇ ਸ਼ਬਦਾਂ ਦੀ ਪਛਤਾਵ

Prelogi, J. H. 1961

06-20 सविता सिंग के रिजल के लिए N.P. Pandey

बैठक कार्यवाही विवरण रजिस्टर

पंचायत समिति — क्रि. २१७७५

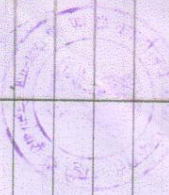
জিলা ৫৭২]

कमल मेघर कमल-सुप्त, आभर

64

[illegible]

पञ्चमः विष्णुः विष्णुः विष्णुः विष्णुः विष्णुः



स्वायत्त निरीक्षण की गई ।

ग्राम सचिव / पटन सचिव
ग्राम प्रयाग, घट्टी
कं. सं. विधानमंडल विभाग कार्यालय

पंचायत
ग्राम प्रयाग, घट्टी
पं. सं. विधानमंडल विभाग कार्यालय

सदस्य वी.पी. शर्मा के निम्न अज्ञान
उत्तर में प्रिया निम्न में ग्राम वभा द्वारा निर्धारित
अनुमोदन प्रिया जाला व अनुमोदन जाला में अनुमोदन
प्रयाग में वन-निर्माण व वन-निर्माण की प्रमाणित
अधिकार २००६ की धारा ३(२) के अन्तर्गत २००६
के अज्ञान के अज्ञान वन-निर्माण के अज्ञान के अज्ञान
नहीं है । अज्ञान वन-निर्माण के अज्ञान के अज्ञान
अज्ञान के अज्ञान के अज्ञान के अज्ञान के अज्ञान के अज्ञान
अज्ञान के अज्ञान के अज्ञान के अज्ञान के अज्ञान के अज्ञान

OFFICE OF DEPUTY CONSERVATOR OF FOREST BARAN

Sr. no. 11275

Date:- 8/10/15

To
Conservator of forest
KOTA.

Subject: - Diversion of 7.5 Ha of Forest land for construction of Road from Dikoniya to talawara under RIDF (VC) Scheme in Rajasthan in Baran forest Division.

Proposal No:- **FP/RJ/ROAD/6999/2014**

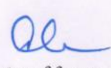
Reference: - Moef Office (Central region) Letter no. 8B/Raj/06/05/2015/FC/531 Dated: - 21st July, 2015 and User agency letter no.852 Dated- 08/10/2015

Sir,

The point wise reply to EDS submitted by user agency as follows:-

Sr. No.	EDS Raised/Shortcomings in the proposal	Reply of EDS
1	The shortcomings in KML file was pointed out in our letter dated 2 nd march 2015 but it has not been removed .the KML file is not showing the alignment of road and proposed area of Compensatory Afforestation.	Proposal is in EDS mode, it should be in Draft mode to upload corrected KML files. User agency many times contacts NIC Delhi for uploading these KML files but they Refused the request of USER agency. These KML files Has been mailed to NIC Delhi on Dated 11.09.2015 but they told that These KML files couldn't be uploaded now. DCF (Central) also telephonically Directed on Dated 5 th October 2015 to submit these KML files in soft copy and Hardcopy to The Moef Office (Central Zone) Lucknow. We have submitted these KML files in Four soft and hard copies to The DFO Baran.
2	In Part-I, it has been mentioned by the user agency that for present proposal, the forest land is required in two villages namely Pipalda and Talawara whereas the proceeding of gramsabha meeting have been attached for the Village Todian .	In Part-I, it has been mentioned by the user agency that for present proposal, the forest land is required in four villages namely Dikoniya , Gajron , Pipalda and Talawara whereas the proceeding of gramsabha meeting have been attached as required. All of These villages are in Gram Panchayat Ghatti . Gramsabha is held at the gram Panchayat headquarter So Gramsabha proceedings has been attached for Ghatti Panchayat. We have attached corrected gramsabha proceedings in EDS.
3	The proceedings of Sub-Divisional level Committee are general without specifically mentioning the name of village and the required forest land.	The proceedings of Sub-Divisional level Committee are submitted specifying the name of village and the required forest land. We have attached corrected Sub-Divisional level Committee proceedings in EDS.

The above mentioned proposals hereby forwarded for further necessary action please.


Deputy Conservator of forest
District Baran

EXECUTIVE ENGINEER PUBLIC WORKS DEPARTMENT DIVISION SHAHABAD

Sr. no. 852

Date:-08/10/2015

To

Divisional Forest Officer
District Baran

Subject: - Diversion of 7.5 Ha of Forest land for construction of Road from Dikoniya to talawara under RIDF (VC) Scheme in Rajasthan in Baran forest Division.

Proposal No:- **FP/RJ/ROAD/6999/2014**

Reference: - Moef Office (Central region) Letter no. 8B/Raj/06/05/2015/FC/531 Dated: - 21st July, 2015

Dear Sir,

With Due respect in reference of above mention subject, We submitting the Reply for the EDS Raised by Forest Department for the Proposal as follows:-

Sr.No.EDS Raised/Shortcomings in the proposal Reply of EDS

1 The shortcomings in KML file was pointed out in our letter dated 2nd march 2015 but it has not been removed .the KML file is not showing the alignment of road and proposed area of Compensatory Afforestation.

Proposal is in EDS mode, it should be in Draft mode to upload corrected KML files. User agency many times contacts NIC Delhi for uploading these KML files but they Refused the request of USER agency. These KML files Has been mailed to NIC Delhi on Dated 11.09.2015 but they told that These KML files couldn't be uploaded now. DCF (Central) also telephonically Directed on Dated 5th October 2015 to submit these KML files in soft copy and Hardcopy to The Moef Office (Central Zone) Lucknow. **We have submitted these KML files in Four soft and hard copies to The DFO Baran.**


2 In Part-I, it has been mentioned by the user agency that for present proposal, the forestland is required in two villages namely **Pipalda** and **Talawara** whereas the proceeding of gramsabha meeting have been attached for the Village **Todian**.In Part-I, it has been mentioned by the user agency that for presentproposal, the forest land is required in four villages namely **Dikoniya, Gajron, Pipalda** and **Talawara** whereas the proceeding of gramsabha meeting have been attached as required. All of These villages are in Gram Panchayat **Ghatti**. Gramsabha is held at the gram Panchayat headquarter So Gramsabha proceedings has been attached for **Ghatti** Panchayat. **We have attached corrected gramsabha proceedings in EDS.**

3 The proceedings of Sub-Divisional level Committee are general without specifically mentioning the name of village and the required forest land. The proceedings of Sub-Divisional level Committee are submitted specifying the name of village and the required forest land. **We have attached corrected Sub-Divisional level Committee roceedings in EDS.**

The above discrepancies have been removed by us and proposal has been submitted for further necessary action please.

Enclosed:-

1. CD with KML files of Road alignment and Compensatory Afforestation in Four copies.
2. Hard Copy of the KML file in four copies.


EXECUTIVE ENGINEER
Public Works Department
Div Shahabad