

कार्यालय—अपर प्रमुख वन संरक्षक एवं नोडल अधिकारी, वन संरक्षण,  
इन्दिरानगर फॉरेस्ट कालोनी, उत्तराखण्ड, देहरादून।  
पत्रांक— 05 /FP/UK/ROAD/9364/2015 :देहरादून:दिनांक: 05 जुलाई, 2017

सेवा में,

अपर प्रमुख वन संरक्षक (केन्द्रीय),  
भारत सरकार,  
पर्यावरण, वन एवं जलवायु परिवर्तन मंत्रालय,  
25—सुभाष रोड, देहरादून।

विषय:— जनपद—अल्मोड़ा में बयेला नाड मोटर मार्ग के निर्माण हेतु 4.417 हे0 वन भूमि का गैर वानिकी कार्यों हेतु लोक निर्माण विभाग को प्रत्यावर्तन। FP/UK/ROAD/4-417/2015

महोदय,

भारत सरकार, पर्यावरण, वन एवं जलवायु परिवर्तन मंत्रालय, क्षेत्रीय कार्यालय, देहरादून के अनुपालन में ऑनलाईन प्रस्ताव के Part-I, II, III, एवं IV में संशोधित बयेला नाड अंकित कर दिया गया है तथा V भी संलग्न कर प्रेषित किये जा रहे हैं।

अतः भारत सरकार के उक्त पत्र के अनुपालन में विषयांकित वन भूमि हस्तान्तरण प्रस्ताव की हार्ड कापी की एक प्रति मूल में संलग्न कर प्रेषित की जा रही है। अतः अनुरोध है कि प्रकरण पर वन (संरक्षण) अधिनियम, 1980 के अन्तर्गत स्वीकृति निर्गत करने पर विचार करने का कष्ट करें।

संलग्न—यथोपरि।

भवदीय,

(विनोद कुमार)

अपर प्रमुख वन संरक्षक एवं नोडल अधिकारी

**FORM - A**

Form for seeking prior approval of Central Government under section 2 of the Forest(Conservation) Act,1980 for  
Diversion of fresh forest area

**PART - I**

(To be filled up by User Agency)

**A. General Details****A-1. Project Details**

- (i). Proposal No. : FP/UK/ROAD/9364/2015
- (ii). Name of Project for which Forest Land is required : Construction of BAYELA NAD Motor Road
- (iii). Short narrative of the proposal and Project/scheme for which the forest land is required :  
This is a Road Project of length 8km joining the villages Bayela, Khagreti, & Nad in Almora District, Uttarakhand.
- (iv). State : Uttarakhand
- (v). Category of the Project : Road
- (vi). Shape of forest land proposed to be diverted : Linear
- (vii). Estimated cost of the Project(Rupees in lacs) : 111.2
- (viii). Area of forest land proposed for diversion(in ha.): 4.417
- (ix). Non-forest land required for this project(in ha.): 2.783
- (x). Total period for which the forest land is proposed to be diverted(in years): 99

**A-2. Details of User Agency**

- (i). Name : PUBLIC WORK DEPARTMENT
- (ii). Address1 : Construction Division P.W.D Ranikhet
- (iii). Address2 : NIL
- (iv). State : Uttarakhand
- (v). District : Almora
- (vi). Pin : 263645
- (vii). Landmark : NIL

(viii). Email address : cdpwdrkt@gmail.com

(ix). Landline Telephone No. : 5966-220035

(x). Fax No. : 5966-220035

(xi). Mobile No. : 9412362207

(xii). Website (if any) : NIL

(xiii). Legal status of User Agency : State Government

A-3. Details of Person Making Application

(i). First Name: Mohan

(ii). Middle Name: Chandra

(iii). Last Name: Joshi

(iv). Gender: Male

(v). Designation: Executive Engineer

(vi). Address 1: Construction Division P.W.D. Ranikhet

(vii). Address 2: NIL

(viii). State: Uttarakhand

(ix). District: Almora

(x). Tehsil: Ranikhet

(xi). Pin: 263645


(xii). Landmark: NIL

(xiii). Email Address: anandb070@gmail.com

(xiv). Landline Telephone No.: 5966-220035

(xv). Fax No.: 05966220035

(xvi). Mobile No.: 9412362207

(xvii). Copy of documents in support of the competence/authority of the person making this application to make application on behalf of the User Agency: 

**B. Details of land required for the Project**

- B-1. Details of proposal seeking prior approval of Central Government under the Act for diversion of forest land for the Project already submitted in the past

List of proposal submitted in Past							
S.no	Proposal Status.	Proposal No.	Moef File No.	Area Proposed for Diversion(Ha.)	Area Diverted(Ha.)	Date of In-Principle Approval	Date of Final Approval
<b>NIL</b>							

- B-2. Details of forest land proposed to be diverted

B-2.1 Details of Divisions involved

Details of Divisions involved			
S.no	Division Name	Forest Land(ha.)	Non-Forest Land(ha.)
1.	Almora	4.417	2.783

B-2.2 Details of Districts involved

District wise breakup			
S.no	District Name	Forest Land(ha.)	Non-Forest Land(ha.)
1.	Almora	4.417	2.783

B-2.3 Village wise breakup


Villages wise breakup			
S.no	Village	Forest Land(ha.)	Non-Forest Land(ha.)
1	bayela	1.852	2.783
2	Phaldwari nar	0.068	0


B-2.4 Component wise breakup


Component wise breakup			
S.no	Component	Forest Land(ha.)	Non-Forest Land(ha.)
1	Road	4.417	2.783

**C. Maps of forest land proposed to be diverted**


Division 1. : Almora	
(i).	Area of forest land proposed to be diverted(in ha.) : 4.417
(ii).	Nature of the Project: Linear
(b).	No. of Segments : One

Segment wise details		
Segments	Segment Area(in ha.)	Kml File of Segments
1.	4.417	 <a href="#">View File</a>

(iii). Copy of Survey of India Toposheet indicating boundary of forest land proposed to be diverted: 

(iv). Scanned copy of the Geo-referenced map of the forest land proposed to be diverted prepared by using GPS or Total Station: 

D. Justification for locating the Project in forest land and details of alternatives examined:

(i). Copy of note containing justification for locating the Project in forest land: 

(ii). Whether a copy of map indicating location of alternative examine is required to be provided: Yes

(a). Copy of map indicating location of alternative examined: 

E. Employment likely to be generated

(i). Whether the Project is likely to generate employment?: Yes

(ii). Permanent/Regular Employment(Number of persons): 120

(iii). Temporary Employment(Number of person-days): 24000

F. Displacement of People due to the Project, if any

(i). Whether Project involves displacement?: No

G. Details of Cost-Benefit analysis for the Project

(i). Whether the Project requires Cost-Benefit analysis?: No

H. Status of Environmental Clearance

(i). Whether the Project requires Clearance under the Environment (Protection) Act 1986?: No

I. Status of Wildlife Clearance

(i). Whether the Project or a part thereof is located in any Protected Area or their Eco sensitive zone?: No


J. Applicability of special provisions governing Scheduled Areas

(i) Whether the Project or a part thereof is located in a Scheduled Area?: No

(j). Whether the Project or a part thereof is located in a Scheduled Area: No

**K. Status of settlement of rights under the Forest Rights Act, 2006 on the forest land proposed to be diverted**

(i). Whether the process for settlement of Rights under the Forest Rights Acts 2006 on the forest land proposed to be diverted has been completed? : Yes

(a). Copy of documentary evidence in support of settlement of rights under the Forest Rights Act, 2006 on the forest land proposed to be diverted: 





**L. Details of land identified for Compensatory Afforestation**

(i). Whether non-forest or Revenue forest land is required to be provided by User Agency?: Yes


(ii). Whether the area of non-forest land or Revenue forest land required to be provided by User Agency for raising Compensatory Afforestation is less than area of forest land proposed to be diverted?: No

(iii). No. of districts involved for raising Compensatory Afforestation: 1

(iv). No. of patches: One





District 1. : Almora	
(a). Village:	phaldwari
(b). Area(in ha.):	8.828
(c). Copy of KML file of the patch:	 <a href="#">View File</a>
(d). Khasra details:	1 , 19,,21,,51,241,319,322,325,327,347,422,4236,4244,4246
(e). Present owner:	Others
(f). Copy of ownership proof:	
(g). Copy of Mou/agreement executed between the Present owner and the User Agency:	
(h). Copy of non encumbrance certificate for the forest land:	

(v). Scanned copy of the map of the land identified for creation of Compensatory Afforestation prepared by using GPS or Total Station: 

(vi). Copy of Survey of India Toposheet in 1:50,000 scale indicating location of the land identified for creation of Compensatory Afforestation: 

**Additional information Details**

Documents		
S.No	Documents	Remarks
1		objection reply 19-6-17
2		objection reply
3		Importance of the Project
4		Joint Inspection
5		Rejection of Alternatives
6		Land schedule
7		Length & width Certificate
8		Bar chart
9		CA Scheme
10		Suitability of land(CA)
11		Road Side Estimate
12		Cost Bearing(Road Side)
13		Trees details & Valuation
14		Oak Tress
15		Minimum Trees Certificate
16		Muck Disposal
17		National Park.pdf
18		No Voilation
19		NOC(Gram Sabha)
20		Certificate(Work Not Started)
21		Geologist Report
22		Task Force & their Compliance
23		Historical Place Certificate
24		Animal Safety Certificate
25		LPG Certificate
26		Benefitted Villages
27		NPV(DFO)
28		NPV
29		Forest Land Valuation
30		objection reply 21-2-17
31		fra
32		objection reply18-10-16
33		justification
34		objection reply 14-3-2016
35		objection reply 9-3-17

36		objectionj reply 4-11-16
37		objection reply
38		objection reply 28.7.16
39		objection reply 3-8-16

□



**PART-II**

(To be filled by the concerned Deputy Conservator of Forest)

State Serial No. of proposal : UK-0263/2015

## 1. Location of the project/Scheme : Uttarakhand

- (i) State / Union Territory : Uttarakhand  
(ii) District : Almora  
(iii) Forest Division : Almora  
(iv) Area of forest land proposed for diversion (in ha.) : 4.417  
(v) Category : Road

## 2. Legal status of forest land proposed for diversion

S. No.	Division	Forest Land(ha.)	Legal Status
1	Almora	2.498	Reserved Forest
2	Almora	0.412	Civil Soyam land
3	Almora	1.507	Protected Forest

Division 1. : Almora

## 3. District wise area to be diverted in the division

S. No.	District	Area(ha.)
1	Almora	4.417

## 4. Details of Vegetation available in the forest land proposed for diversion

## (i) Density of vegetation

S. No.	Area(in ha.)	Density	Eco-Class
1	4.417	0.4	Eco 5

## (ii) Species-wise local/scientific names and girth-wise enumeration of trees at FRL

S. No.	Scientific Name	Local Name	(31-60)cm.	(61-90)cm.	(91-120)cm.	(121-150)cm.	(>150)cm.
1	Pinus roxburghii	Chir	0	173	131	41	25

## 5. Working plan prescription for the forest land proposed for diversion : No

## 6. Brief note on vulnerability of the forest area to erosion : There is no possibility on Soil erosion.

## 7. Approximate distance of the proposed site for diversion from boundary of forest(in km.) : 0

## 8. Significance of the forest land proposed for diversion from wildlife point of view

- (i). Details of wildlife present in and around the forest land proposed for diversion : No wild life exist in the area
- (ii). Whether forms part of national park, wildlife sanctuary, biosphere reserve,tiger reserve, elephant corridor, wildlife migration corridor etc. : No
- (iii). Whether the forest land proposed for diversion is located within eco-sensitive zone(ESZ) of the Protected Area notified under Wildlife(Protection) Act,1972 (Note: In case, ESZ of a Protected Area is not notified,then,10kms distance from boundary of the Protected Area should be treated as ESZ): No
- (iv). Whether any national park, wildlife sanctuary, biosphere reserve, tiger reserve, elephant corridor, wildlife migration corridor etc., is located within 1 Km. from boundary of the forest land proposed for diversion : No
- (v). Whether any rare/endangered/unique species of flora and fauna found in the area : No

9.

Details of any protected archaeological/heritage site/defence establishment or any other important monument located in the area, if any

- (i). Whether any protected archaeological/heritage site/defence establishment or any other important monument is located in the area : No

10. Comment as to the reasonability of the extent of the forest land proposed for diversion

- (i). Whether the requirement of forest land as proposed by the user agency is unavoidable and bare minimum for the project : Yes

11. Details of violation(s), if any ,committed

- (i). Whether any work in violation of the Act or guidelines issued under the Act has been carried out : No

12. Whether work in violation is still in progres(Yes/No) : No

13. Details of compensatory afforestation scheme

- (i). Patch Wise Details

Patch Wise Details						
S.no	District Name	Village	Area(in ha.)	khasra	KML file	Present Owner file
1	Almora	phaldwari	8.828	1 ,19,,21,,51,241,319,322,325,327,347,422,4236,4244,4246		

- (ii). Upload a scanned copy of the Geo-referenced map of the forest land proposed for C.A. prepared by using DGPS or Total Station:

- (iii). Upload a copy of Survey of India Toposheet indicating boundary of forest land proposed for C.A:

- (iv). Total Financial Outlay for C.A: 8.92892

- (v). Whether the land identified by User Agency is suitable for CA and from managementpoint of view?: Yes

- (vi). Copy of certificate regarding suitability of land identified for CA and from management point of view:

- (vii). Copy of detailed CA scheme including species to be planted,implementing agency,time schedule,cost structure etc.:

Additional information Details

S. No.	Documents	Remarks
1		npv
2		objection dated 21-03-2017

14. District Profile

S.no	District Name	Geographical area of the district (in ha.)	Forest area of the district (in ha.)	Total forest area diverted since 1980 (in ha.)	No. of Approved Cases	Forest Land including penal C.A. (in ha.)	Progress of compensatory afforestation as on(date)	A) Forest land (in ha.)	B) Non-forest land (in ha.)
1	Almora	368930	130949	971.5016	543	1944.6647	21/04/2015	1342.643	0




15. Site inspection report of the DFO/CCF/Nodal Officer highlighting important facts pertaining to the forest land

Division Name	Circle	Site inspected By	Whether site inspected	No. of times site visited	Site inspection report	Date of visit
Almora	North Kumaun	DFO	Yes	One		08/04/2015
	North Kumaun	CF	No		No Data	

**(Specific recommendation of the DFO/CCF/Nodal Officer with(Part II,III & Part IV))**

16.


Specific recommendation of the DFO/CCF/Nodal Officer for acceptance or otherwise of the proposal with reason

Division	Circle	Recommendation By	Recommendation	Reason	Letter	Whether CF agreed
Almora	North Kumaun	DFO	Recommended	The Project will benefit 4 Village 229 Families and 920 Peoples		
	North Kumaun	CF	Recommended	The Proposal is in Public Interest. As per Proposal 229 families of 4 villages will be benefited, hence recommended.		Yes
		Nodal Officer	Recommended	as per file attached		

**Specific recommendation of the State Government(Part V)**

17.

Specific recommendation of the State Government for acceptance or otherwise of the proposal with reason ( Part V)

State	Recommendation By	Recommendation	Recommendation Date	Remarks	Signing Authority	Notification	Recommendation Letter
Uttarakhand	State Secretary	Recommended	12/05/2015	RECOMMENDED	State Govt. Officer	No Data	

**Payment made by User Agency**

18. Payment made by User Agency

Proposal No.	Application No.	Total Amount (Rs.)	Transaction Date	Transaction ID	Bank Name	Mode of Payment	Uploaded Demand Letter
No Data							

प्रारूप-3

भाग-2 (संशोधित उप एवं संश्लेष द्वारा बना जाएगा)

- 16 परिष्कारना या स्वीम की अवस्थिति ~~कमैला से नाड कोट गांव 4.417 हे~~
- (i) शब्द/संघनायकता ~~अन्तरावर्त~~
- (ii) जिला ~~कलमौजा~~
- (iii) जिला एवं प्रभाग ~~कलमौजा वन प्रभाग, कलमौजा~~
- (iv) पूर्वक्षेत्र के लिए उपयोग की जाने वाली प्रस्तावित वन भूमि का क्षेत्र ~~4.417 हे~~
- 17 पूर्वक्षेत्र के लिए पहचानी गई वन भूमि की विविध प्रशिक्षण ~~कलमौजा वन प्रभाग, रिजिल एवं खेगन वन प्रभाग, वन पंचायत प्रभाग,~~
- 18 अपावर्जन के लिए प्रस्तावित वन भूमि में उपलब्ध वनस्थिति का स्तर ~~नीड, बूझ,~~
- (i) वन का प्रकार ~~सुन्दर काँटेरा~~
- (ii) वनस्थिति का अंशित पूर्ण अवस्था ~~1.5~~
- (iii) प्रजातिवार स्थानीय या वैज्ञानिक नाम और विषय तब के लिए अर्पित कृपा की परिपक्व ~~संलग्न है।~~
- (iv) पूर्वक्षेत्र के लिए उपयोग की जाने वाली वन भूमि के लिए वनसंरक्षण योजना का मूल्या ~~कोई नहीं~~
- 19 भूक्षण के लिए पूर्वक्षेत्र हेतु उपयोग की जाने वाली वन भूमि की क्षतिपूर्ति और क्षतिपूर्ति पर संश्लेष विषय ~~अज्ञान की सुझाव नहीं~~
- 20 वन भूमि की सीमा से पूर्वक्षेत्र के लिए उपयोग की जाने वाली प्रस्तावित वन भूमि की लगभग दूरी ~~अज्ञान~~
- 21 वन्य जीव की दृष्टि से पूर्वक्षेत्र में उपयोग की जाने वाली प्रस्तावित वन भूमि की महत्व ~~निरीक्षण नहीं~~
- (i) पूर्वक्षेत्र के लिए उपयोग की जाने वाली प्रस्तावित वन भूमि के लगभग विद्यमान वन्यजीव का स्तर ~~महत्वपूर्ण वन्य जीव निवास नहीं~~
- (ii) क्या राष्ट्रीय उद्यान वन्यजीव अभयारण्य जैसे क्षेत्र आरक्षण, व्याघ्र रिजर्व, हल्दी बनेंहेडा वन्यजीव आरक्षण गतिमान अति, व भाग का निर्माण करते हैं (यदि ऐसा है तो क्षेत्र के बांधे और उत्पादक विराजने में मुख्य वन्य जीव काईने की और टीका-टिप्पणियां उत्पादक की जाएं) ~~नहीं~~
- (iii) क्या किसी राष्ट्रीय उद्यान, वन्यजीव अभयारण्य जैसे क्षेत्र आरक्षण व्याघ्र रिजर्व हल्दी गतिमान पूर्वक्षेत्र के लिए उपयोग की जाने वाली प्रस्तावित वन भूमि की सीमा से दस कि.मी. के भीतर अवस्थित है। (यदि ऐसा है तो क्षेत्र के बांधे और मुख्य वन्य जीव काईने की टीका-टिप्पणियां उत्पादक की जाएं) ~~नहीं~~
- (iv) क्या राष्ट्रीय उद्यान वन्य जीव अभयारण्य जैसे क्षेत्र आरक्षण व्याघ्र रिजर्व, हल्दी गतिमान वन्य जीव संरक्षण अति, पूर्वक्षेत्र के लिए उपयोग की जाने वाली प्रस्तावित वन भूमि की सीमा से एक कि.मी. के भीतर अवस्थित है। (यदि ऐसा है तो क्षेत्र के बांधे और मुख्य वन्य जीव काईने की टीका-टिप्पणियां उत्पादक की जाएं) ~~नहीं~~
- (v) क्या क्षेत्र में वनस्थिति और वन्य जीव जंतु के अलग व अलग किस्म के खाते की प्रजातियां हैं, यदि है तो उत्तर दें ~~नहीं~~
- 22 क्या क्षेत्र में कोई संरक्षित पुनर्तरीय या विरक्त स्तन या प्रति-ज्ञात्मक स्तन व काई महत्वपूर्ण सम्पदा अवस्थित है (यदि ऐसा है तो उत्पादक किए जाने के लिए सदा प्रतिक्रिया से अनुमति प्रमाण-पत्र (एन आर सी), व सदा उपयोग योग्य है ~~नहीं~~
- 23 पूर्वक्षेत्र के लिए उपयोग की जाने वाली प्रस्तावित वन भूमि के विस्तार की सुविधयुक्तता के लिए नदी/नहर/खेत/प्रकार से प्रस्तावित ~~निर्धार हेतु प्रकृत से प्रस्तावित करना होगा।~~
- (i) क्या भाग- 1 के पैरा 6 और पैरा 7 में प्रस्तावित अभिव्यक्ति द्वारा कथितप्रस्तावित वन भूमि की अपेक्षा अपेक्षा है और परिष्कारना के लिए अति सुगम है ~~आधारित रूप से अज्ञान वगैरे है।~~
- (ii) यदि नहीं तो वन भूमि के विस्तारित किए गए क्षेत्र किन्तु पूर्वक्षेत्र के लिए उपयोग किया जा सकता है ~~है।~~
- 24 किए गए अधिक्रमण के बारे में
- (i) क्या अधिनिचय या अधिनिचय के अर्थों में न्यायिक सिद्धांतों के अधिक्रमण में किसी वन्य जीव का किया गया है ~~नहीं~~
- (ii) यदि हा. की गई कार्य अधि अधिक्रमण में अवस्थित वन भूमि अधिक्रमण के लिए उत्तरदायी व्यक्ति (या) का नाम पर जो पदनाम सहित अधिक्रमण के धारों और अधिक्रमण के लिए उत्तरदायी के लिए उत्तरदायी व्यक्ति (या) के विरुद्ध की गई कार्यवाही ~~नहीं~~
- (iii) क्या अधिक्रमण में कार्य अब भी प्रगति में है ~~नहीं~~
- 25 क्षतिपूर्ति वनरोपण स्वीम के बारे में :
- (i) क्षतिपूर्ति वनरोपण योजना के लिए पहचान की गई वन भूमि की विविध प्रशिक्षण ~~रिजिल एवं खेगन वन प्रभाग~~
- (ii) अवस्थिति सर्वेक्षण या कन्सर्टमेंट का अन्तरावर्त क्षेत्र और क्षतिपूर्ति वनरोपण क्षेत्र के लिए पहचान किए गए वन्य जीव का उपयोग किस प्रकार होगा ~~रिजिल एवं खेगन वन प्रभाग~~
- (iii) क्षतिपूर्ति वनरोपण क्षेत्र के लिए पहचान किए गए वन्य जीवों/प्रकारों का अन्तर्गत वन्य स्थिति करने वाले 150,000) वन्य जीवों के मृत्यु से स्थल परत भारत का संरक्षण और सामोय वन रोपण संलग्न है। ~~संलग्न है।~~



भाग-III

बयेला-नाड़ मोटर मार्ग निर्माण - 08.00 किमी०

(प्रस्ताव संख्या 9364/2015)।

(सम्बन्धित वन संरक्षक द्वारा भरा जाना है)

14- स्थल, जहाँ की वन भूमि शामिल की गयी है क्या इसका सम्बन्धित वन संरक्षक ने निरीक्षण किया है? (हाँ/नहीं) यदि हाँ तो निरीक्षण की तारीख और किए गये प्रेक्षणों को, निरीक्षण नोट के रूप में संलग्न करें।	नहीं।
15- क्या सम्बन्धित वन संरक्षक भाग: ख में दी गयी सूचना और उप वन संरक्षक के सुझावों से सहमत है।	हाँ, सहमत।
16- प्रस्ताव की स्वीकृति या अन्यथा के बारे में सम्बन्धित वन संरक्षक की विस्तृत कारणों के साथ विशेष सिफारिशें।	जनहित में स्वीकृति हेतु संस्तुति की जाती है। प्रतिबन्ध यह होगा कि प्रश्नगत परियोजना में प्रभावित होने वाले 0-10 व 10-20 व्यास श्रेणी के सभी वृक्षों का प्रस्तावक विभाग द्वारा स्वयं के व्यय से निकटवर्ती उपलब्ध रिक्त क्षेत्रों में प्रत्यारोपण किया जायेगा तथा प्रत्यारोपित वृक्षों की सुरक्षा हेतु आवश्यक समुचित व्यवस्था भी सुनिश्चित की जायेगी।

दिनांक:- 28.04.2015

स्थान:- अल्मोड़ा।

(संतोष विजय शर्मा)

वन संरक्षक

उत्तरी कुमाऊँ वृत्त, उत्तराखण्ड, अल्मोड़ा

1(175)/2015

**PROPOSAL NO-FP/UK/ROAD/9364/2015**

**PROPOSAL NAME- BAYELA NAD ROAD**

**AREA-4.417Ha**

**PART- V**

(To be filled in by the Secretary in charge of Forest Department or by any other authorised officer of the State Government not below the rank of an Under Secretary)

**Recommendation of the State Government:**

(Adverse comments made by any officer or authority in Part-B or Part-C or Part-D above should be specifically commented upon)

**RECOMMENDED**

Dehradun

12/05/2015

Signature-



Name and designation

(प्रसन्न कुमार पात्रो,  
अपर सचिव, वन,  
उत्तराखण्ड शासन।

Official seal

कार्यालय अपर प्रमुख वन संरक्षक एवं नोडल अधिकारी, वन संरक्षण,  
इन्दिरानगर फॉरेस्ट कालोनी, उत्तराखण्ड, देहरादून।  
संख्या:- ०७ /1जी- FP/UK/ROAD/9364/2015 देहरादून: दिनांक: ०५ जुलाई, 2017

सेवा में,

प्रभारी सचिव,  
वन एवं पर्यावरण अनुभाग-4,  
उत्तराखण्ड शासन।

विषय:- जनपद -अल्मोड़ा में बयेड़ा-नाड़ मोटर मार्ग के निर्माण हेतु 4.417 है० वन भूमि का गैर वानिकी कार्यो हेतु लोक निर्माण विभाग को प्रत्यावर्तन।FP/UK/ROAD/9364/2015

महोदय,

उपरोक्त विषयक वन भूमि हस्तान्तरण प्रस्ताव शासन को ऑनलाइन प्रेषित किया गया है। उक्त प्रस्ताव की हार्ड कापी की मूल प्रति इस कार्यालय के पत्रांक-०५ दिनांक-५-7-17के द्वारा पूर्व में ही भारत सरकार को प्रेषित की जा चुकी है। (प्रति संलग्न) अतः जनहित में प्रस्ताव सैद्धान्तिक स्वीकृति हेतु भारत सरकार को प्रेषित करने का कष्ट करें।

संलग्नक: उपरोक्तानुसार

भवदीय,

(विनोद कुमार)

अपर प्रमुख वन संरक्षक  
एवं नोडल अधिकारी

संख्या /1जी- FP/UK/ROAD/9364/2015 तददिनांकित।

प्रतिलिपि निम्नलिखित को सूचनार्थ एवं आवश्यक कार्यवाही हेतु प्रेषित।

1. अपर प्रमुख वन संरक्षक (केन्द्रीय) भारत सरकार पर्यावरण, वन एवं जलवायू परिवर्तन मंत्रालय क्षेत्रीय कार्यालय, (उत्तर-मध्य क्षेत्र), 25 सुभाष रोड, देहरादून।
2. प्रमुख वन संरक्षक, उत्तराखण्ड।
3. मुख्य वन संरक्षक कुमाऊँ, नैनीताल।
4. वन संरक्षक उत्तरी कुमाऊँ वृत्त, अल्मोड़ा।
5. जिलाधिकारी, जनपद- अल्मोड़ा।
6. प्रभागीय वनाधिकारी, अल्मोड़ा वन प्रभाग, अल्मोड़ा।
7. अधिशासी अभियन्ता, निर्माण खण्ड, लो०नि०वि०, रानीखेत, अल्मोड़ा।

(विनोद कुमार)

अपर प्रमुख वन संरक्षक  
एवं नोडल अधिकारी



## भाग-IV

(नोडल अधिकारी अथवा प्रधान मुख्य वन संरक्षक अथवा अध्यक्ष, वन विभाग द्वारा भरे जाने के लिये)

विषय:- जनपद -अल्मोड़ा में बयेड़ा-नाड़ मोटर मार्ग के निर्माण हेतु 4.417 है० वन भूमि का गैर वानिकी कार्यों हेतु लोक निर्माण विभाग को प्रत्यावर्तन।FP/UK/ROAD/9364/2015

1. टिप्पणी के साथ प्रस्ताव को स्वीकार करने या अन्यथा के लिये राज्य वन विभाग की विस्तृत राय और निर्दिष्ट सिफारिशें। (राय देते समय, सम्बन्धित वन संरक्षक अथवा उप वन संरक्षक की प्रतिकूल टिप्पणी की सुस्पष्ट समीक्षा की जाय और विवेचनात्मक टिप्पणी दी जाय):

उपरोक्त योजना हेतु अल्मोड़ा वन प्रभाग में 2.498 है० राजस्व वन भूमि 0.412 है० पंचायत वन भूमि तथा 1.507 पंचायत वन भूमि अर्थात् कुल 4.417 है० वन भूमि का हस्तान्तरण प्रस्तावित है, जिसका अवलोकन करने पर पाया गया कि उपरोक्त मोटर मार्ग के निर्माण हेतु वन भूमि का सम्मिलित होना अनिवार्य है। प्रभागीय वनाधिकारी, अल्मोड़ा वन प्रभाग, अल्मोड़ा तथा वन संरक्षक, उत्तरी कुमाऊँ वृत्त, अल्मोड़ा द्वारा भी प्रस्ताव पर अपनी संस्तुति की गई है। अतः अल्मोड़ा में बयेड़ा-नाड़ मोटर मार्ग के प्रस्ताव पर सैद्धान्तिक स्वीकृति हेतु भारत सरकार को प्रेषित करने की संस्तुति की जाती है।

हस्ताक्षर:

नाम व पदनाम: (विनोद कुमार भा.व.से.)

अपर प्रमुख वन संरक्षक, वन संरक्षण  
एवं नोडल अधिकारी, उत्तराखण्ड  
Addl. P.C.C.F./N.O.  
Land Survey Directorate  
Dehradun

सरकारी मोहर:

तिथि : 5 / 07 / 2017

स्थान : देहरादून