

कार्यालय प्रधान मुख्य वन संरक्षक (कक्ष भू-प्रबंध) वन भवन,

सी-ब्लॉक, द्वितीय तल, लिंक रोड नं.-2, तुलसी नगर, भोपाल, म0प्र0 - 462003

क्रमांक/F-1/FP/MP/MIN/149270/2021/ 568

भोपाल, दिनांक 05/02/2025

प्रेषक:-

एच. एस. मोहन्ता, (भा.व.से.)
अपर प्रधान मुख्य वन संरक्षक (भू-प्रबंध) एवं
नोडल अधिकारी वन (संरक्षण) अधिनियम, 1980, मध्यप्रदेश, भोपाल।

प्रति,

वन महानिरीक्षक (एफ.सी.)
भारत सरकार, पर्यावरण, वन एवं जलवायु परिवर्तन मंत्रालय,
इंदिरा पर्यावरण भवन, अलीगंज, जोरबाग रोड, नई दिल्ली-110003

विषय:- वनमण्डल सिंगरौली के बैढ़न परिक्षेत्र के वन कक्ष क्रमांक PF-261 के रकबा 53.142 हेक्टेयर वनभूमि में खडिया ओपन कास्ट कोल ब्लॉक अंतर्गत कोयला खनन का नॉर्दन कोलफील्ड्स लिमिटेड का ऑनलाईन प्रस्ताव क्रमांक FP/MP/MIN/149270/2021

संदर्भ:- भारत सरकार, नई दिल्ली का पत्र दिनांक 17.09.2024

--0--

विषयांकित प्रकरण में भारत सरकार के उक्त संदर्भित पत्र द्वारा चाही गई 10 बिन्दुओं की अतिरिक्त जानकारी आवेदक संस्थान/वनमण्डलाधिकारी, सिंगरौली/दमोह के माध्यम से प्राप्त हुई है, जो निम्नानुसार प्रेषित है:-

क्रमांक	चाही गई जानकारी	प्रेषित जानकारी																		
i	The State Govt. shall clarify whether the project requires separate Wildlife Management Plan or otherwise. In addition, the status of implementation of the wildlife management plan prepared for Dudhichua mine shall be submitted.	चाही गई इस बिन्दु की जानकारी के संबंध में लेख है कि वनमण्डल सिंगरौली के अंतर्गत खडिया परियोजना में पृथक से वन्यप्राणी प्रबंधन योजना की आवश्यकता होगी। दुधीचुआ परियोजना के अंतर्गत वन्यप्राणी प्रबंधन योजना के तहत प्राक्कलन में प्रस्तावित कार्यों को कराया जा रहा है। इस योजना को वर्ष 2023-24 से 2032-33 तक क्रियान्वित की जायेगी।																		
ii	The variation in the forest area within the lease has been observed as the total Mine lease of Khadia OCP is 1697.906 ha, out of which 750 ha approved Forest land is in Uttar Pradesh State and remaining 187.623 ha approved Forest land [180 ha forest approved for Khadia & 7.623 ha forest land approved for Bina extension OCP has been proposed to be included in Khadia OCP] is in Madhya Pradesh State and the user agency has submitted instant forest diversion proposal for 53.142 ha forest land. Hence, total forest land within the lease is found to be 990.765 ha whereas the State Govt. has stated that the total forest within the lease area is 904.765 ha. This variation needs clarification.	चाही गई इस बिन्दु की जानकारी के संबंध में आवेदक संस्था द्वारा जानकारी प्रस्तुत की है कि:- Regarding 750 Ha approved forest land in Uttar Pradesh, following may please be noted. FC was combinedly obtained for 1305 Ha Forest land for Dudhichua and Khadia OCP. However, considering mining and operational feasibility, out of the 750 Ha, only 664 Ha is within the leasehold area of the Khadia OCP. The remaining land lies in Dudhichua OCP. It is pertinent to mention here that Both Khadia and Dudhichua OCP are projects and owned by Northern Coalfields Limited and the said Forest Clearance was combinedly obtained for Khadia and Dudhichua OCP. Hence, considering only 664 Ha forest land in Khadia Area in Uttar Pradesh, total forest land in Khadia Expansion OCP comes 904.765 Ha. Breakup in tabular form with FC Nos. are given below.																		
		<table border="1"><thead><tr><th>Sl. No.</th><th>Forest land details</th><th>FC details</th></tr></thead><tbody><tr><td>1</td><td>664 Ha in UP state</td><td>letter no. 8-298/87-FC dated 30.07.1990.</td></tr><tr><td>2</td><td>180 Ha in MP</td><td>letter no. 8-85/2005-FC dated 14.09.2010.</td></tr><tr><td>3</td><td>7.623 Ha in MP</td><td>letter no. 8-58/2005-FC dated 13.08.2007 (Being transferred from Bina OCP)</td></tr><tr><td>4</td><td>53.142 Ha in MP</td><td>Application in process</td></tr><tr><td>Total</td><td>904.765 Ha.</td><td></td></tr></tbody></table>	Sl. No.	Forest land details	FC details	1	664 Ha in UP state	letter no. 8-298/87-FC dated 30.07.1990.	2	180 Ha in MP	letter no. 8-85/2005-FC dated 14.09.2010.	3	7.623 Ha in MP	letter no. 8-58/2005-FC dated 13.08.2007 (Being transferred from Bina OCP)	4	53.142 Ha in MP	Application in process	Total	904.765 Ha.	
Sl. No.	Forest land details	FC details																		
1	664 Ha in UP state	letter no. 8-298/87-FC dated 30.07.1990.																		
2	180 Ha in MP	letter no. 8-85/2005-FC dated 14.09.2010.																		
3	7.623 Ha in MP	letter no. 8-58/2005-FC dated 13.08.2007 (Being transferred from Bina OCP)																		
4	53.142 Ha in MP	Application in process																		
Total	904.765 Ha.																			

iii	The variation in the approved forest land has been noticed in the State Govt. letter dated 05.08.2024 because as per the approval granted by Ministry vide letter no. 8-298/87-FC dated 30.7.1990 for an area of 1305.00 ha which includes 750 ha for Khadia OCP Mine whereas State Govt. mentioned that 664 ha has been approved for Khadia OCP Mine in Uttar Pradesh State. This variation needs clarification.	<p>चाही गई इस बिन्दु की जानकारी के संबंध में आवेदक संस्था द्वारा जानकारी प्रस्तुत की है कि:-</p> <p>FC was combinedly obtained for 1305 Ha Forest land for Dudhichua and Khadia OCP. However, considering mining and operational feasibility, out of the 750 Ha, only 664 Ha is within the leasehold area of the Khadia OCP. The remaining land lies in Dudhichua OCP.</p> <p>It is pertinent to mention here that Both Khadia and Dudhichua OCP are projects and owned by Northern Coalfields Limited and the said Forest Clearance was combinedly obtained for Khadia and Dudhichua OCP.</p>
iv	The State Govt. has not submitted/uploaded the technically approved CA scheme/crop improvement program along with site suitability certificate for non forest land proposed for CA which needs submission.	<p>इस बिन्दु के संबंध में लेख है कि परियोजना में प्रभावित 53.142 हेक्टेयर वनभूमि के एवज में दमोह वनमण्डल के अंतर्गत प्राप्त 53.142 हेक्टेयर गैर वनभूमि की रोपण योजना तैयार की गई है। रोपण योजना के साथ प्रस्तावित गैर वनभूमि के राजस्व अभिलेख, KML फाईल, जियो रिफरेंस मेप आदि अभिलेख संलग्न है। इस प्रस्तावित गैर वनभूमि को वनमण्डलाधिकारी, दमोह द्वारा रोपण योग्य पाया है तथा इसका उपयुक्तता प्रमाण पत्र भी संलग्न है।</p>
v	The State Govt. shall submit the KML file of 360 ha degraded forest land for CA which was then approved against forest diversion proposal of 180 ha.	<p>इस बिन्दु की जानकारी के संबंध में लेख है कि प्रत्यावर्तित 180 हेक्टेयर वनभूमि के एवज में प्रस्तावित 360 हेक्टेयर बिगड़े वनक्षेत्र की KML फाईल ई-मेल द्वारा आपको प्रेषित है।</p>
vi	The State Govt. shall submit the Map/KML file showing the mineral transportation routes and the additional requirement of forest land if any.	<p>चाही गई इस बिन्दु की जानकारी के संबंध में आवेदक संस्था द्वारा जानकारी प्रस्तुत की है कि:-</p> <p>KML file of the transportation route is enclosed at C(a)(5) at part -I of the application.</p> <p>Details of the mineral Transport route is as below.</p> <ol style="list-style-type: none"> 1. Through existing Coal Handling Plant of 04 MTPA:- This CHP is built within the mine lease area of Khadia OCP and no separate forest land is required. Through This CHP, coal is being dispatched through rail mode. 2. Through existing Coal Handling Plant of 06 MTPA:- This CHP is built within the mine lease area of Khadia OCP and no separate forest land is required. Through This CHP, coal is being dispatched through rail mode. 3. Through Upcoming Rapid Loading System (RLS) of 04 MTPA:- This RLS is being constructed within the mine lease area of Khadia OCP and no separate forest land is required. Through This RLS, coal will be dispatched through rail mode. 4. Using Krishnashila CHP:- A portion of coal will be dispatched through Krishnashila CHP and FC of all the required land has been obtained by Khadia and Krishnashila OCP. FC obtained by Krishnashila OCP is enclosed herewith as Annexure-A. 5. Using Wharfwall of Jhingurdah Wharfwall / western Stream of CHP:- A portion of coal will be dispatched through Jhingurdah Wharfwall and FC of all the required forest land has been obtained by Khadia, Dudhichua OCP and Jhingurdah OCP. FC obtained by Dudhichua OCP & Jhingurdah OCP is enclosed herewith as Annexure-B. <p>Map of transportation route is enclosed as annexure – C.</p>

vii	As per DSS analysis (copy enclosed), small part of proposed CA land on NFL is falling in the forest compartment boundary i.e. Range: Sagoni, Block: Padari, Division: Damoh. The State Govt. shall look into the matter and shall ensure that the CA is proposed on Non Forest land which is suitable and free from all encumbrances.	चाही गई इस बिन्दु की जानकारी के संबंध में लेख है कि परियोजना में वैकल्पिक वृक्षारोपण हेतु प्रस्तावित गैर वनभूमि का संयुक्त स्थल निरीक्षण किया गया है, जिसमें पाया गया है कि रकबा 92.230 हेक्टेयर गैर वनभूमि में से वैकल्पिक वृक्षारोपण हेतु चिन्हित 53.142 हेक्टेयर गैर वनभूमि में वनभूमि/परिभाषित वनभूमि शामिल नहीं है। (संयुक्त स्थल निरीक्षण पंचनामा की प्रति संलग्न है)
viii	The DGPS Map and Survey of India Toposheet map showing the proposed Non Forest Land for CA shall be uploaded online.	प्रस्तावित गैर वनभूमि का DGPS Map and Survey of India Toposheet map संलग्न है।
ix	The reason for non-inclusion of forest land under Uttar Pradesh State in the instant lease has not been clarified.	इस बिन्दु के संबंध में आवेदक संस्था द्वारा जानकारी दी है कि :- As shown in the enclosed map of the queries raised, the said area is Shaktinagar Railway Station and does not form the part of Khadia Leasehold Area. This Area is excluded from Khadia Leasehold Boundary also.
x	Based upon the compartment boundaries available on the DSS, the forest land within the lease was found 242.574 ha out of which the State Govt. has given details of 240.765 ha forest land only. Hence, status of 1.809 ha forest land shall be clarified.	इस बिन्दु के संबंध में आवेदक संस्था द्वारा जानकारी दी है कि :- The KML of outer boundary has been corrected and the forest land within Madhya Pradesh state is 240.765 Ha, details of which is as follows: 1. Forest Clearance for 180 Ha obtained vide letter no. 8-85/2005-FC dated 14.09.2010. 2. 7.623 Ha area to be diverted from Bina OCP of M/s NCL from the Forest Clearance obtained for 378.935 Ha vide letter no. 8-58/2005-FC dated 13.08.2007. Transfer of the same from Bina OCP to Khadia OCP is in process. 3. For remaining 53.142 Ha area, present application has been made.

उपरोक्तानुसार आवेदक संस्थान/वनमण्डलाधिकारी, सिंगरौली/दमोह से प्राप्त बिन्दुवार जानकारी अनुशंसा सहित संलग्न प्रेषित कर निवेदन है कि प्रकरण में भारत सरकार की आवश्यक अनुमति प्राप्त कर अवगत कराने का कष्ट करे।

संलग्न:-उपरोक्तानुसार।

(एच.एस.मोहन्ता)

अपर प्रधान मुख्य वन संरक्षक (भू-प्रबंध)

मध्यप्रदेश, भोपाल

भोपाल, दिनांक 05/02/2025

पृ0क्रमांक/F-1/ FP/MP/MIN/149270/2021/ 509

प्रतिलिपि-

1. मुख्य वन संरक्षक, रीवा/सागर वृत्त, मध्यप्रदेश।
 2. वनमण्डलाधिकारी, सामान्य वनमण्डल, सिंगरौली/दमोह, मध्यप्रदेश।
 3. महाप्रबंधक, खडिया परियोजना नॉर्दन कोलफील्डस लिमिटेड, सोनभद्र (उ0प्र0) 231222
- की ओर सूचनार्थ एवं आवश्यक कार्यवाही हेतु प्रेषित।

अपर प्रधान मुख्य वन संरक्षक (भू-प्रबंध)
मध्यप्रदेश, भोपाल



कार्यालय वन मण्डल अधिकारी वन मण्डल सिंगरौली(म0प्र0) सूचना का

माजन मोड़ जिला पंचायत के बगल में
ईमेल-dfot.sgl@mp.gov.in, फोन-07805-233336 फैक्स-233335

अधिकार

क्र०/तक०/२१/
प्रति,

बैठन, दिनांक..10.01.2025

अपर प्रधान मुख्य वन संरक्षक
(भू-प्रबंध) म0प्र0 भोपाल

विषय:- वन मण्डल सिंगरौली के परिक्षेत्र बैठन के वन कक्ष क्रमांक पी.एफ. 261 के रकवा 53.142 हे० वन भूमि में खडिया विस्तार परियोजना अन्तर्गत कोयला उत्खनन व्यपवर्तन का एनसीएल का ऑनलाईन प्रस्ताव क्र० FP/MP/MIN/149270/2021

संदर्भ:-

1. आपका पत्र क्रमांक/एफ-1/FP/MP/MIN/149270/2021/4982 भोपाल दिनांक 24.09.2024
2. भारत सरकार पर्यावरण वन एवं जलवायु परिवर्तन मंत्रालय, नई दिल्ली का पत्र दिनांक 17.09.2024
3. वन मण्डल अधिकारी दमोह का पत्र क्रमांक/मा.चि./6620 दिनांक 26.12.2024
4. महाप्रबंधक एन.सी.एल खडिया परियोजना का पत्र क्रमांक/4612 दिनांक 26.12.2024

-000-

विषयांतर्गत के संबंध में वन मण्डल सिंगरौली के अंतर्गत वन संरक्षण अधिनियम 1980(2) के तहत नार्दन कोल फील्डस लिमिटेड खडिया परियोजना में माइनिंग हेतु प्रस्तावित है। जिसमें वन परिक्षेत्र बैठन अन्तर्गत कक्ष क्रमांक पी.एफ. 261 कुल रकवा 53.142 हे० वन भूमि प्रस्तावित है।

सन्दर्भित पत्र (1) से भारत सरकार पर्यावरण वन एवं जलवायु परिवर्तन मंत्रालय, नई दिल्ली द्वारा परियोजना के संबंध में 10 बिन्दुओं की जानकारी चाहीं गयी है। जिसमें आवेदक संस्थान, वन मण्डल दमोह से संबंधित बिन्दुओं की जानकारी प्राप्त कर मूलतः संलग्न है, एवं बिन्दु क्रमांक 1, 5 की जानकारी तैयार कर आपकी ओर सादर सम्प्रेषित है। जो निम्नानुसार है:-

S.N	Queries raised	Repiy						
i	The State Govt. shall clarify whether the project requires separate Wildlife Management Plan or otherwise. In addition, the status of implementation of the wildlife management plan prepared for Dudhichua mine shall be submitted.	<ul style="list-style-type: none"> • वनमण्डल सिंगरौली के अंतर्गत खडिया परियोजना में पृथक से वन्यप्राणी प्रबंधन योजना की आवश्यकता होगी। • दुद्धीचुआ वन्यप्राणी प्रबंधन योजना के तहत वन परिक्षेत्र बैठन अंतर्गत प्रथम वर्ष 2023-24 एवं द्वितीय वर्ष 2024-25 में प्राक्कलन में प्रस्तावित (वन्यप्राणी प्रबंधन) कार्यो को कराया जा रहा है। उक्त परियोजना वर्ष 2023-24 से 2032-33 तक कार्यान्वित की जावेगी। 						
ii	The variation in the forest area within the lease has been observed as the total Mine lease of Khadia OCP is 1697.906 ha, out of which 750 ha approved Forest land is in Uttar Pradesh State and remaining 187.623 ha approved Forest land [180 ha forest approved for Khadia & 7.623 ha forest land approved for Bina extension OCP] is in Madhya Pradesh State and the user agency has submitted instant forest diversion proposal for 53.142 ha forest land. Hence, total forest land within the lease is found to be 990.765 ha whereas the State Govt. has stated that the total forest within the lease area is 904.765 ha. This variation needs clarification.	<p>Regarding 750 Ha approved forest land in Uttar Pradesh, following may please be noted.</p> <p>FC was combinedly obtained for 1305 Ha Forest land for Dudhichua and Khadia OCP. However, considering mining and operational feasibility, out of the 750 Ha, only 664 Ha is within the leasehold area of the Khadia OCP. The remaining land lies in Dudhichua OCP.</p> <p>it is pertinent to mention here that Both Khadia and Dudhichua OCP are projects and owned by Northern Coalfields Limited and the said Forest Clearance was combinedly obtained for Khadia and Dudhichua OCP.</p> <p>Hence, considering only 664 Ha forest land in Khadia Area in Uttar Pradesh, total forest land in Khadia Expansion OCP comes 904.765 Ha. Breakup in tabular form with FC Nos. are given below.</p> <table border="1"> <thead> <tr> <th>Sl. No.</th> <th>Forest land details</th> <th>FC details</th> </tr> </thead> <tbody> <tr> <td>1</td> <td>664 Ha in UP state</td> <td>letter no. 8-298/87-FC dated 30.07.1990.</td> </tr> </tbody> </table>	Sl. No.	Forest land details	FC details	1	664 Ha in UP state	letter no. 8-298/87-FC dated 30.07.1990.
Sl. No.	Forest land details	FC details						
1	664 Ha in UP state	letter no. 8-298/87-FC dated 30.07.1990.						

		<table border="1"> <tr> <td>2</td> <td>180 Ha in MP</td> <td>letter no. 8-85/2005-FC dated 14.09.2010.</td> </tr> <tr> <td>3</td> <td>7.623 Ha in MP</td> <td>letter no. 8-58/2005-FC dated 13.08.2007 (Being transferred from Bina OCP)</td> </tr> <tr> <td>4</td> <td>53.142 Ha in MP</td> <td>Application in process</td> </tr> <tr> <td>Total</td> <td>904.765 Ha.</td> <td></td> </tr> </table>	2	180 Ha in MP	letter no. 8-85/2005-FC dated 14.09.2010.	3	7.623 Ha in MP	letter no. 8-58/2005-FC dated 13.08.2007 (Being transferred from Bina OCP)	4	53.142 Ha in MP	Application in process	Total	904.765 Ha.	
2	180 Ha in MP	letter no. 8-85/2005-FC dated 14.09.2010.												
3	7.623 Ha in MP	letter no. 8-58/2005-FC dated 13.08.2007 (Being transferred from Bina OCP)												
4	53.142 Ha in MP	Application in process												
Total	904.765 Ha.													
iii	The variation in the approved forest land has been noticed in the State Govt. letter dated 05.08.2024 because as per the approval granted by Ministry vide letter no. 8-298/87-FC dated 30.7.1990 for an area of 1305.00 ha which includes 750 ha for Khadia OCP Mine whereas State Govt. mentioned that 664 ha has been approved for Khadia OCP Mine in Uttar Pradesh State. This variation needs clarification.	<p>FC was combinedly obtained for 1305 Ha Forest land for Dudhichua and Khadia OCP. However, considering mining and operational feasibility, out of the 750 Ha, only 664 Ha is within the leasehold area of the Khadia OCP. The remaining land lies in Dudhichua OCP.</p> <p>It is pertinent to mention here that Both Khadia and Dudhichua OCP are projects and owned by Northern Coalfields Limited and the said Forest Clearance was combinedly obtained for Khadia and Dudhichua OCP.</p>												
iv	The state Govt. has not submitted / uploaded the technically approved CA scheme/crop improvement program along with site suitability certificate for non forest land proposed for CA which needs submission.	<p>CA scheme was sent earlier (reattached again) and site Suitability certificate attached.</p> <p>(Reply received from DFO Damoh)</p>												
v	The State Govt. shall submit the KML file of 360 Ha degraded forest land for CA which was then approved against forest diversion proposal of 180 Ha.	Kml of 360 Ha degraded forest land for CA approved against forest diversion proposal of 180 Ha is attached herewith.												
vi	The State Govt. shall submit the Map/ KML file showing the mineral transportation routes and the additional requirement of forest land if any	<p>KML file of the transportation route is enclosed at C(a)(5) at part -I of the application.</p> <p>Details of the mineral Transport route is as below.</p> <ol style="list-style-type: none"> Through existing Coal Handling Plant of 04 MTPA:- This CHP is built within the mine lease area of Khadia OCP and no separate forest land is required. Through This CHP, coal is being dispatched through rail mode. Through existing Coal Handling Plant of 06 MTPA:- This CHP is built within the mine lease area of Khadia OCP and no separate forest land is required. Through This CHP, coal is being dispatched through rail mode. Through Upcoming Rapid Loading System (RLS) of 04 MTPA:- This RLS is being constructed within the mine lease area of Khadia OCP and no separate forest land is required. Through This RLS, coal will be dispatched through rail mode. Using Krishnashila CHP:- A portion of coal will be dispatched through Krishnashila CHP and FC of all the required land has been obtained by Khadia and Krishnashila OCP. FC obtained by Krishnashila OCP is enclosed herewith as Annexure-A. Using Wharfwall of Jhingurdah Wharfwall / western Stream of CHP:- A portion of coal will be dispatched 												

		through Jhingurdah Wharfwall and FC of all the required forest land has been obtained by Khadia, Dudhichua OCP and Jhingurdah OCP. FC obtained by Dudhichua OCP & Jhingurdah OCP is enclosed herewith as Annexure-B. Map of transportation route is enclosed as annexure – C.
vii	As per DSS analysis (Copy enclosed), small part of proposed CA land on NFL is falling in forest compartment boundary i.e. Range:Sagoni, Block: Padari, Division :Damoh. The state Govt shall look into the matter and shall ensure that CA is proposed on Non forest land which is suitable and free from all encumbrances.	As per information received by DFO, Damoh and user agency, a joint inspection has been made by representatives of Forest department, Damoh, Revenue Department, Damoh and Khadia Area, NCL and it has been observed that there is no forest land overlapping with the identified non-forest land for CA. Copy of the Panchnama signed after joint inspection is enclosed herewith as Annexure-D. Also revised KML of the identified CA land has been uploaded by User Agency in Part-I of the application.
viii	The DGPS Map and Survey of India Toposheet Map showing the proposed Non Forest Land for CA shall be uploaded online.	DGPS Map and Survey of India Toposheet Map of NFL Land attached. (Reply received from DFO Damoh)
ix	The reason for non-inclusion of forest land under Uttar Pradesh State in the instant lease has not been clarified.	As shown in the enclosed map of the queries raised, the said area is Shaktinagar Railway Station and does not form the part of Khadia Leasehold Area. This Area is excluded from Khadia Leasehold Boundary also.
x	Based upon the compartment boundaries available on the DSS, the forest land within the lease was found 242.574 ha out of which the State Govt. has given details of 240.765 ha forest land only. Hence, status of 1.809 ha forest land shall be clarified.	The KML of outer boundary has been corrected and the forest land within Madhya Pradesh state is 240.765 Ha, details of which is as follows: 1. Forest Clearance for 180 Ha obtained vide letter no. 8-85/2005-FC dated 14.09.2010. 2. 7.623 Ha area to be diverted from Bina OCP of M/s NCL from the Forest Clearance obtained for 378.935 Ha vide letter no. 8-58/2005-FC dated 13.08.2007. Transfer of the same from Bina OCP to Khadia OCP is in process. 3. For remaining 53.142 Ha area, present application has been made.


वन मण्डल अधिकारी


वन मण्डल सिंगरौली

बैठन, दिनांक 10.01.2025


पृ0क्र0/तक0/222

प्रतिलिपि:-

1. वन संरक्षक रीवा वृत्त रीवा म0प्र0 की ओर सूचनार्थ सम्प्रेषित।
2. महाप्रबंधक खड़िया परियोजना नार्दन कोल फील्डस लिमिटेड की ओर सूचनार्थ।


वन मण्डल अधिकारी
वन मण्डल सिंगरौली
Shun

नॉर्दर्न कोलफील्ड्स लिमिटेड
खडिया परियोजना
(मिनिरत्न कंपनी)
कोल इण्डिया लिमिटेड की अनुषंगी कंपनी



Northern Coalfields Limited
Khadia Project
(A Miniratna Company)
(A subsidiary of Coal India Limited)



CIN: U10102MP1985GOI003160

An ISO: 9001, ISO: 14001 & OHSAS: 18001 Certified Company

थाना- शक्तिनगर, जनपद-सोनभद्र (उ. प्र.), पिन - 231222/ Thana-Shaktinagar, Dist. Sonebhadra (U.P.) Pin- 231222
Phone: 05446- 232274, (FAX) 05446- 232274 Email: cgm.khd@gmail.com, website : www.nclcil.in

Ref: NCL/KHD/GM/Min/Env/FC 53.142 Ha/2024-25/4612

Date: - 26/12/2024

To,
Divisional Forest officer,
Singrauli Forest Division
MP Forest Department,
Singrauli

Subject:- Diversion of 53.142 Ha forest land in compartment No PF-261, Waidhan Range of Singrauli Forest Division for Khadia Expansion Open Cast Coal Mine Project by M/s Northern Coalfields Ltd. (NCL) under Singrauli District of Madhya Pradesh State (Online No FP/MP/MIN/149270/2021)

Ref.:- (i) Online proposal no. FP/MP/MIN/149270/2021

(ii) EDS raised by AIG (Forest), MoEF&CC, New Delhi vide letter dated 17.09.2024.

(iii) Letter issued by APCCF (Land Management), MP, Bhopal vide letter no. F-1/FP/MP/MIN/149270/2021/4982 dated 24.09.2024.

(iv) EDS raised by DFO, Singrauli on 08.10.2024

Respected Sir,

In reference to the above, this is to submit that an EDS was raised by AIG (Forest), MoEF&CC, New Delhi in the online proposal for Diversion of 53.142 Ha forest land in compartment No PF-261, Waidhan Range of Singrauli Forest Division for Khadia Expansion Open Cast Coal Mine Project by M/s Northern Coalfields Ltd. (NCL) under Singrauli District of Madhya Pradesh State, vide letter 17.09.2024.

In connection with the above letter, APCCF (Land Management), MP, Bhopal vide letter no. F-1/FP/MP/MIN/149270/2021/4982 dated 24.09.2024 raised query to your good office for reply of queries raised by MoEF&CC, New Delhi. As per the letter, reply of query of point no. ii, iii, vi, ix & x was to be provided by Khadia Project .

Point wise reply of the queries raised by MoEF&CC, New Delhi vide letter dated 17.09.2024 is enclosed herewith.

It is requested to kindly consider the replies submitted and forward the online proposal with kind reply of remaining queries in the EDS issued by MoEF&CC, New Delhi.

Encl.:- As above.

Copy to:- (1) General Manager (Environment & Forest), NCL Singrauli
(2) General Manager, Dudhichua Area, NCL.

Yours faithfully,

General Manager
Khadia Area, NCL

Northern Coalfields Limited
Khadia Area

Point wise reply of the queries raised by MoEF&CC, New Delhi on 17.09.2024 in the Forest clearance application of 53.142 Ha required for Expansion of Khadia OCP.

Sl. No.	Queries raised	Reply																		
i	The State Govt. shall clarify whether the project requires separate Wildlife Management Plan or otherwise. In addition, the status of implementation of the wildlife management plan prepared for Dudhichua mine shall be submitted.	Reply Reply to this point may be arranged by Forest Department, Singrauli, M.P.																		
ii	The variation in the forest area within the lease has been observed as the total Mine lease of Khadia OCP is 1697.906 ha, out of which 750 ha approved Forest land is in Uttar Pradesh State and remaining 187.623 ha approved Forest land [180 ha forest approved for Khadia & 7.623 ha forest land approved for Bina extension OCP has been proposed to be included in Khadia OCP] is in Madhya Pradesh State and the user agency has submitted instant forest diversion proposal for 53.142 ha forest land. Hence, total forest land within the lease is found to be 990.765 ha whereas the State Govt. has stated that the total forest within the lease area is 904.765 ha. This variation needs clarification.	<p>Regarding 750 Ha approved forest land in Uttar Pradesh, following may please be noted.</p> <p>FC was combinedly obtained for 1305 Ha Forest land for Dudhichua and Khadia OCP. However, considering mining and operational feasibility, out of the 750 Ha, only 664 Ha is within the leasehold area of the Khadia OCP. The remaining land lies in Dudhichua OCP.</p> <p>It is pertinent to mention here that Both Khadia and Dudhichua OCP are projects and owned by Northern Coalfields Limited and the said Forest Clearance was combinedly obtained for Khadia and Dudhichua OCP.</p> <p>Hence, considering only 664 Ha forest land in Khadia Area in Uttar Pradesh, total forest land in Khadia Expansion OCP comes 904.765 Ha. Breakup in tabular form with FC Nos. are given below.</p> <table border="1" style="width: 100%; border-collapse: collapse;"> <thead> <tr> <th style="text-align: center;">Sl. No.</th> <th style="text-align: center;">Forest land details</th> <th style="text-align: center;">FC details</th> </tr> </thead> <tbody> <tr> <td style="text-align: center;">1</td> <td style="text-align: center;">664 Ha in UP state</td> <td style="text-align: center;">letter no. S-298/S7-FC dated 30.07.1990.</td> </tr> <tr> <td style="text-align: center;">2</td> <td style="text-align: center;">180 Ha in MP</td> <td style="text-align: center;">letter no. S-85/2005-FC dated 14.09.2010.</td> </tr> <tr> <td style="text-align: center;">3</td> <td style="text-align: center;">7.623 Ha in MP</td> <td style="text-align: center;">letter no. S-58/2005-FC dated 13.08.2007 (Being transferred from Bina OCP)</td> </tr> <tr> <td style="text-align: center;">4</td> <td style="text-align: center;">53.142 Ha in MP</td> <td style="text-align: center;">Application in process</td> </tr> <tr> <td style="text-align: center;">total</td> <td style="text-align: center;">904.765 Ha.</td> <td></td> </tr> </tbody> </table>	Sl. No.	Forest land details	FC details	1	664 Ha in UP state	letter no. S-298/S7-FC dated 30.07.1990.	2	180 Ha in MP	letter no. S-85/2005-FC dated 14.09.2010.	3	7.623 Ha in MP	letter no. S-58/2005-FC dated 13.08.2007 (Being transferred from Bina OCP)	4	53.142 Ha in MP	Application in process	total	904.765 Ha.	
Sl. No.	Forest land details	FC details																		
1	664 Ha in UP state	letter no. S-298/S7-FC dated 30.07.1990.																		
2	180 Ha in MP	letter no. S-85/2005-FC dated 14.09.2010.																		
3	7.623 Ha in MP	letter no. S-58/2005-FC dated 13.08.2007 (Being transferred from Bina OCP)																		
4	53.142 Ha in MP	Application in process																		
total	904.765 Ha.																			

✓

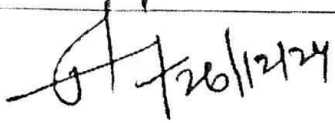
iii	<p>The variation in the approved forest land has been noticed in the State Govt. letter dated 05.08.2024 because as per the approval granted by Ministry vide letter no. 8-298/87-FC dated 30.7.1990 for an area of 1305.00 ha which includes 750 ha for Khadia OCP Mine whereas State Govt. mentioned that 664 ha has been approved for Khadia OCP Mine in Uttar Pradesh State. This variation needs clarification.</p>	<p>FC was combinedly obtained for 1305 Ha Forest land for Dudhichua and Khadia OCP. However, considering mining and operational feasibility, out of the 750 Ha, only 664 Ha is within the leasehold area of the Khadia OCP. The remaining land lies in Dudhichua OCP.</p> <p>It is pertinent to mention here that Both Khadia and Dudhichua OCP are projects and owned by Northern Coalfields Limited and the said Forest Clearance was combinedly obtained for Khadia and Dudhichua OCP.</p>
iv	<p>The state Govt. has not submitted / uploaded the technically approved CA scheme/crop improvement program along with site suitability certificate for non forest land proposed for CA which needs submission.</p>	<p>Reply to this point may be arranged by Forest Department, Singrauli, M.P. after receipt of the same from Forest Department, Damoh, M.P.</p>
v	<p>The State Govt. shall submit the KML file of 360 Ha degraded forest land for CA which was then approved against forest diversion proposal of 180 Ha.</p>	<p>Reply to this point may be arranged by Forest Department, Singrauli, M.P.</p>
vi	<p>The State Govt. shall submit the Map/ KML file showing the mineral transportation routes and the additional requirement of forest land if any</p>	<p>KML file of the transportation route is enclosed at C(a)(5) at part -I of the application.</p> <p>Details of the mineral Transport route is as below.</p> <ol style="list-style-type: none"> 1. Through existing Coal Handling Plant of 04 MTPA:- This CHP is built within the mine lease area of Khadia OCP and no separate forest land is required. Through This CHP, coal is being dispatched through rail mode. 2. Through existing Coal Handling Plant of 06 MTPA:- This CHP is built within the mine lease area of Khadia OCP and no separate forest land is required. Through This CHP, coal is being dispatched through rail mode. 3. Through Upcoming Rapid Loading System (RLS) of 04 MTPA:- This RLS is being constructed within the mine lease area of Khadia OCP and no separate forest land is required. Through This RLS, coal will be dispatched through rail mode. 4. Using Krishnashila CHP:- A portion of coal will be dispatched through Krishnashila CHP and FC of all the required land has been obtained by Khadia and Krishnashila OCP. FC obtained by Krishnashila OCP is enclosed herewith as Annexure-A. 5. Using Wharfwall of Jhingurdah Wharfwall / western Stream of CHP:- A portion of coal will be

I

dispatched through Jhingurdah Wharfwall and FC of all the required forest land has been obtained by Khadia, Dudhichua OCP and Jhingurdah OCP. FC obtained by Dudhichua OCP & Jhingurdah OCP is enclosed herewith as Annexure-B.

Map of transportation route is enclosed as annexure - C.

vii	As per DSS analysis (Copy enclosed), small part of proposed CA land on NFL is falling in forest compartment boundary i.e. Range:Sagoni, Block: Padari, Division :Damoh. The state Govt shall look into the matter and shall ensure that CA is proposed on Non forest land which is suitable and free from all encumbrances.	Reply to this point may be arranged by Forest Department, Singrauli, M.P. after receipt of the same from Forest Department, Damoh, M.P. However, it is pertinent to mention here that a joint inspection has been made by representatives of Forest department, Damoh, Revenue Department, Damoh and Khadia Area, NCL and it has been observed that there is no forest land overlapping with the identified non-forest land for CA. Copy of the Panchnama signed after joint inspection is enclosed herewith as Annexure-D. Also KML of the identified CA land is being sent through mail.
viii	The DGPS Map and Survey of India Toposheet Map showing the proposed Non Forest Land for CA shall be uploaded online.	Reply to this point may be arranged by Forest Department, Singrauli, M.P. after receipt of the same from Forest Department, Damoh, M.P.
ix	The reason for non-inclusion of forest land under Uttar Pradesh State in the instant lease has not been clarified.	As shown in the enclosed map of the queries raised, the said area is Shaktinagar Railway Station and does not form the part of Khadia Leasehold Area. This Area is excluded from Khadia Leasehold Boundary also.
x	Based upon the compartment boundaries available on the DSS, the forest land within the lease was found 242.574 ha out of which the State Govt. has given details of 240.765 ha forest land only. Hence, status of 1.809 ha forest land shall be clarified.	The KML of outer boundary has been corrected and the forest land within Madhya Pradesh state is 240.765 Ha, details of which is as follows: 1. Forest Clearance for 180 Ha obtained vide letter no. 8-85/2005-FC dated 14.09.2010. 2. 7.623 Ha area to be diverted from Bina OCP of M/s NCL from the Forest Clearance obtained for 378.935 Ha vide letter no. 8-58/2005-FC dated 13.08.2007. Transfer of the same from Bina OCP to Khadia OCP is in process. 3. For remaining 53.142 Ha area, present application has been made.


General Manager
Khadia Area, NCL

F.No. 8-64/2004-FC
Government of India
Ministry of Environment and Forests

Paryavaran Bhawan,
CGO Complex, Lodhi Road,
New Delhi - 110003
Date: 06.07.2006

To

The Principal Secretary (Forests)
Govt. of Uttar Pradesh
Lucknow.

Sub : Diversion of 235.99 ha of forest land for Krishnashila Open Cast Project in favour of M/s Northern Coalfields Limited in district Sonbhadra, U.P.

Sir,

I am directed to refer to your letter no. 792(1)/14-2-2004-500(5)/2004 dated 12.05.2004 on the above mentioned subject whereunder the above proposal was submitted seeking prior approval of the Central Government in accordance with Section-2 of the Forest (Conservation) Act, 1980 and to say that the proposal has been examined by Forest Advisory Committee constituted under Section-3 of the Act.

2. After careful consideration of the proposal of the State Government and on the basis of the recommendations of the above mentioned Advisory Committee, the Central Government granted in-principle approval vide letter of even no. dated 06.01.2005 subject to certain conditions. The compliance of these conditions was submitted vide Nodal Officer's letter No. 1318/11-C/24(Sonbhadra) dated 19.05.2006. After consideration of the proposal and compliance of various conditions by the State Government, the Central Government hereby conveys its approval under Section-2 of the Forest (Conservation) Act, 1980 for diversion of 235.99 ha of forest land for Krishnashila Open Cast Project in favour of M/s Northern Coalfields Limited in district Sonbhadra, U.P. subject to the fulfilment of following conditions :-

- i. Legal status of the forest land shall remain unchanged.
- ii. Compensatory Afforestation will be raised and maintained over degraded forest land double in extent at the cost of User Agency.
- iii. The State Government shall deposit all the funds received from the User Agency with the Ad-hoc Body of Compensatory Afforestation Fund Management and Planning Authority (CAMPA) in Account No. CA 1574 of Corporation Bank (A Government of India Enterprises), Block-11, Ground Floor, C.G.O. Complex, Phase-1, Lodhi Road, New Delhi-110003, as per the instructions communicated vide letter No. 5-2/2006-FC dated 20.05.2006.

Sulindh

- iv. The non-forest land identified for raising Compensatory Afforestation shall be notified by the State Government as R.F. under Section-4 or P.F. under Section-29 of the Indian Forest Act, 1927 or under the relevant Section(s) of the Local Forest Act, as the case may be, within a period of six months. The Nodal Officer (F.C.) shall report compliance.
- v. Felling of trees shall be done only when necessary and that too under strict supervision of and with the prior permission of the State Forest Department.
- vi. No labour camps shall be set up in the forest area nor any habitation shall be allowed to come up in the area.
- vii. The forest land shall not be used for any purpose other than that specified in the proposal.
- viii. The forest land thus diverted shall be non-transferable. Whenever and whatever extent of forest land is not required by the User Agency, it shall be surrendered to the State Forest Department after proper rehabilitation under intimation to this Ministry.
- ix. Any, other condition that the C.C.F. (Central), Regional Office, Lucknow, may impose from time to time for protection and improvement of flora and fauna in the forest area, shall also be applicable.

S.K. Chadha
(S.K. Chadha)

Assistant Inspector General of Forests

Copy to :

1. Principal Chief Conservator of Forests, Govt. of Uttar Pradesh, Lucknow.
2. The Nodal Officer, O/o the Principal Chief Conservator of Forests, Govt. of Uttar Pradesh, Lucknow.
3. CCF (Central), Regional Office, Lucknow.
4. RO-Hq., New Delhi
5. User Agency
6. Monitoring Cell, FC Division.
7. Guard File

S.K. Chadha
(S.K. Chadha) 21/7/06

Assistant Inspector General of Forests

*Issued
copy
21/7/06*

*Issued
21/7/06*

सिध

Telegram: PARYAVARAN,
NEW DELHI

दूरभाष :

Telephone :

टेलिग्राफ (द्विभाषीय) :

Telex : (bi-lingual) : W-66185 DOE IN

FAX : 4360678

भारत सरकार
पर्यावरण एवं वन मंत्रालय
GOVERNMENT OF INDIA
MINISTRY OF ENVIRONMENT & FORESTS
पर्यावरण भवन, सी० जी० ओ० कॉम्प्लेक्स
PARYAVARAN BHAWAN, C.G.O. COMPLEX,
लोदी रोड, नई दिल्ली-110003
LODHI ROAD, NEW DELHI-110003

U.P. 5/94-FC

Dated: 23.05.1996

The Secretary (Forests),
Government of Uttar Pradesh,
LUCKNOW.

Subject: Diversion of 258.00 ha. of forest land for coal mine under
Bina Mine No. II project of UCL, Singrauli in District
Sonbhadra.

I am directed to refer to your letter No. 7592/14-2-93-800
107/1993 dated 5.1.94 on the above mentioned subject seeking
prior approval of the Central Government in accordance with
Section-2 of the Forest (Conservation) Act, 1980

After careful consideration of the proposal of the State
Government, the Central Government hereby conveys its approval
under Section-2 of the Forest (Conservation) Act, for diversion
of 258.00 ha. of forest land for coal mine under Bina Mine No. II
project of UCL, Singrauli in District Sonbhadra, subject to
fulfilment of following conditions:-

- (i) Legal status of forest land shall remain unchanged.
- (ii) The compensatory afforestation shall be raised over
equivalent non-forest land at project cost. The non-forest
land identified for compensatory afforestation will be
notified as protected forest under the Indian Forest Act,
1927.
- (iii) Fencing, protection and regeneration of the safety zone
area shall be carried out at the project cost. Further,
equivalent plantation over degraded forest land equivalent
to the half area of safety zone area will

- (v) Lease period shall be determined with lease under 21/1957 Act, subject to a maximum of 10 years.
- (iv) Adequate soil conservation/reclamation measures will be taken at the project cost to prevent any soil erosion problem in catchment of Gobind Ballabh Pant Sagar. Detailed plan in this regard will be prepared by the Forest Department, which will be implemented in a time bound manner at project cost.
- (vi) Free fuelwood/alternate energy source will be provided to labourers working at project site.

Yours faithfully,

(A.H. SHARMA)
ASST. INSPECTOR GENERAL OF FORESTS

Copy to:-

1. Principal Chief Conservator of Forests, Govt. of Uttar Pradesh, Lucknow.
2. nodal Officer, Office of PCCF, Govt. of Uttar Pradesh, Lucknow.
3. The CCF (Central), Regional Office, Lucknow.
4. RD(ND), Res Delhi.
5. Guard File.

(A.H. SHARMA) 24.5.96
ASST. INSPECTOR GENERAL OF FORESTS

g/c

Issued

Government of India
Ministry of Environment, Forest and Climate Change
(Forest Conservation Division)

Indira Paryavaran Bhawan,
Jorbagh Road, Aliganj,
New Delhi – 110003
Dated: 3rd May, 2021


To,
The Principal Secretary (Forests),
Government of Madhya Pradesh,
Bhopal

Sub: Diversion of 467.809 hectares of forest land/revenue forest land (443.000 ha. forest land + 24.809 ha. Revenue forest land=467.809 ha. forest land) for Opencast Coal Mining in favour of M/s. Northern Coal Fields Limited, Rewa in Singrauli District State of Madhya Pradesh (Online proposal No. FP/MP/MIN/13685/2015) -regarding

Madam/ Sir,

I am directed to refer to Addl. Principal Chief conservator of Forests (Land Management) and Nodal Officer, Forest (Conservation) Act, 1980, State Government of Madhya Pradesh letter No. F-1/783/2017/10-11/3262 Bhopal dated 30.10.2017 on the above mentioned subject, seeking prior approval of Central Government under Section-2 (ii) of the Forest (Conservation) Act, 1980. After careful examination and recommendation of the proposal by the Forest Advisory Committee constituted by the Central Government under Section-3 of the said Act, ***In-principle/Stage - I*** approval to the proposal was granted by this Ministry's letter of even number dated 19.04.2018 subject to fulfillment of certain conditions prescribed therein. The State Government has furnished compliance report in respect of the conditions stipulated in the in-principle approval and has requested the Central Government to grant final approval.

2. In this connection, I am directed to say that on the basis of the compliance report furnished by Addl. Principal Chief Conservator of Forests (Land Management)


03/05/2021

and Nodal Officer, the Forest (Conservation) Act, 1980, Government of Madhya Pradesh vide their letters No. F-1/FP/MP/MIN/13685/2015/3108 dated 27.09.2019, letter No. F-1/FP/MP/MIN/13685/2015/124 dated 08.01.2020, letter No. F-1/FP/MP/MIN/13685/2015/1531 dated 20.05.2020, letter No. F-1/FP/MP/MIN/13685/2015/116 dated 11.01.2021 and letter No. F-1/FP/MP/MIN/13685/2015/1333 dated 06.04.2021 '**Final approval /Stage – II**' of the Central Government is hereby granted under Section -2 (ii) of the Forest (Conservation) Act, 1980 for diversion of 467.809 hectares of forest land/revenue forest land (443.000 ha. forest land + 24.809 ha. Revenue forest land=467.809 ha. forest land) for Opencast Coal Mining in favor of M/s. Northern Coal Fields Limited, Rewa in Singrauli District State of Madhya Pradesh, subject to fulfilment of the following conditions:

A: Conditions which need to be complied prior to handing over of forest land to user agency by the State Govt.:


- i. The User Agency shall implement the R&R Plan (if required) as per the R&R Policy of State Government in consonance with National R&R Policy, Government of India before the commencement of the project work and implementation. The said R&R Plan will be monitored by the State Government/Regional Office of MoEF &CC along with indicators for monitoring and expected observable milestones;
- ii. The State Government shall ensure that compliance of Scheduled Tribes and Other Traditional Forest Dwellers (Recognition of Forest Rights) Act, 2006 has been completed in accordance with the relevant Rules and Guidelines issued by the MoEF&CC in this regard, before handing over of forest land to the user agency;
- iii. The User Agency either itself or through the State Forest Department shall undertake fencing, protection and afforestation of the safety zone area (7.5 meter strip shall be kept within the mining lease or mining cluster, as applicable and such other areas as specified in the approved mining plan) at the project cost. Area of safety zone of a mining lease shall be a part of the total area of the mining lease;
- iv. The State Govt. shall ensure that the boundary of the diverted forest land, mining lease and safety zone, as applicable, shall be demarcated on ground at the project cost, by erecting four feet high reinforced cement concrete pillars, each inscribed with its serial number, distance from pillar to pillar and GPS coordinates; and

Amunmar...
03/05/2021

- v. The User Agency shall obtain the Environment Clearance as per the provisions of the Environmental (Protection) Act, 1986;
- vi. The State Government shall upload the kml files of the area under diversion and the accepted degraded forest land for raising compensatory afforestation in the E-Green Watch portal of FSI, before handing over forest land to the user agency;

B: Conditions which need to be complied after handing over of forest land to the user agency by the State Govt.:

- i. Legal status of the forest land shall remain unchanged;
- ii. The State Government shall ensure that the minimum number of trees shall be removed and the trees should be felled under the strict supervision of the State Forest Department;
- iii. The Compensatory afforestation shall be taken up by the Forest Department over 935.618 ha degraded forest land ((i.e. twice in extent to the area of forest land proposed to be diverted ($2 \times 467.809 = 935.618$ ha.) at the cost of the user agency. As far as possible, a mixture of local indigenous species shall be planted and monoculture of any species may be avoided;
- iv. The User Agency shall pay the additional amount of NPV, if so determined, as per the final decision of the Hon'ble Supreme Court of India;
- v. The user agency shall undertake mining and reclamation of the mined out area as per the approved mining plan and the directions of the concerned Divisional Forest Officer;
- vi. Period of diversion of the said forest land under this approval shall be for a period co-terminus with the period of the mining lease proposed to be granted under the Mines and Minerals (Development and Regulation) Act, 1957, and the Rules framed there-under as amended;
- vii. The State Govt. shall ensure that the Following activities be implemented by the user agency under the supervision of the State Forest Department at the project cost;
 - a. A plan containing appropriate mitigative measures to minimize soil erosion and choking of streams shall be prepared and implemented;
 - b. Planting of adequate drought hardy plant species and sowing of seeds in the appropriate area within the mining lease to arrest soil erosion;


03/05/2021

- c. Construction of check dams, retention /toe walls to arrest sliding down of the excavated material along the contour;
 - d. Stabilize the overburden dumps by appropriate grading/benching so as to ensure that that angles of repose at any given place is less than 28° ; and
 - e. Strict adherence to the prescribed top soil management;
- viii. The layout plan of the proposal shall not be changed without prior approval of Central Government;
- ix. No labour camps shall be set up inside the forest area. Labour management plan should be implement with emphasis that no labour camp be set up in the close vicinity of the eco-fragile and sensitive areas;
- x. The Sufficient firewood, preferably the alternate fuel, shall be provided by the User Agency to the labourer after purchasing the same from the State Forest Department or the Forest Development Corporation or any other legal source of alternate fuel;
- xi. The boundary of the diverted forest land shall be suitably demarcated on ground at the project cost, as per the directions of the concerned Divisional Forest Officer;
- xii. No additional or new path will be constructed inside the forest area for transportation of construction materials for execution of the project work;
- xiii. No damage to the flora and fauna of the area shall be caused
- xiv. The period of diversion under this approval shall be co-terminus with the period of lease to be granted in favour of the user agency or the project life, whichever is less;
- xv. The forest land shall not be used for any purpose other than that specified in the project proposal;
- xvi. The concerned Divisional Forest Officer, will monitor and take necessary mitigative measures to ensure that there is no adverse impact on the forests in the surrounding area;
- xvii. The State Government shall ensure to implement the Integrated Wildlife Plan for the region at the project cost;
- xviii. The forest land proposed to be diverted shall under no circumstances be transferred to any other agencies, department or person without prior

[Handwritten Signature]
03/05/2021

approval of Govt. of India;

- xix. The change in the layout plan of the mining lease, if required, shall be done as prescribed in the MoEF&CC Guideline F. No. 11-42/2017-FC dt 29/01/2018;
- xx. The Violation of any of these conditions will amount to violation of Forest (Conservation) Act, 1980 and action would be taken as per the para 1.21 of comprehensive guidelines issued vide this Ministry F. No.5-2/2017-FC dated 28th March, 2019;
- xxi. The mining lease holder shall, after ceasing mining operations, undertake re-grassing of the mining area, and any other areas which may have been disturbed due their mining activities and restore the land to a condition which is fit for growth of fodder, flora, fauna, etc.;
- xxii. Any other condition that the Ministry of Environment, Forests & Climate Change may stipulate from time to time in the interest of conservation, protection and development of forests & wildlife shall be carried with by the State Government and user agency; and
- xxiii. The State Government and user agency shall ensure compliance to all conditions stipulated in the Stage-I approval letter dated 19.04.2018 for which undertakings have been obtained from the user agency and also the provisions of the all Acts, Rules, Regulations and Guidelines, relevant Hon'ble Court Order (S) and NGT Order (S), if any, pertaining to this project for the time being in force, as applicable to the project.

Yours faithfully,


(Shrawan Kumar Verma)

Dy. Inspector General of Forests

Copy to: -

1. The Principal Chief Conservator of Forest (HoFF), Department of Forests, Government of Madhya Pradesh, Bhopal;
2. The Regional Officer, Integrated Regional Office, MoEF&CC, Bhopal;
3. The Nodal Officer, (FCA), Department of Forests, Government of Madhya Pradesh, Bhopal;
4. User Agency;
5. Monitoring Cell, FC Division, MoEF & CC, New Delhi, for uploading on PARIVESH portal.

कार्यालय प्रधान मुख्य वन संरक्षक (कक्ष भू-प्रबंध) सतपुड़ा भवन, भोपाल, मध्यप्रदेश

क्रमांक/एफ-5/1102/2022/10-11/1617-

भोपाल, दिनांक 6/12/22

प्रति,

वनमण्डलाधिकारी,
(सामान्य) वन मंडल सिंगरौली, मध्यप्रदेश।

विषय:- सिंगरौली जिले में बोदराटोला ग्राम की मौजूदा सड़क का चौड़ीकरण एवं मजबूतीकरण हेतु 0.957 हेक्टेयर वनभूमि झिंगुरदहा परियोजना, नॉर्दर्न कोलफील्ड्स लिमिटेड (NCL) सिंगरौली को उपयोग पर देने बाबत। (ऑनलाईन क्रमांक FP/MP/ROAD/143702/2021)

संदर्भ:-मुख्य वन संरक्षक, रीवा का पत्र क्रमांक/मा.चि./10247 दिनांक 31.12.2021

-0-

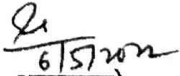
उपरोक्त संदर्भित पत्र द्वारा विषयांकित प्रस्ताव अनुमोदन हेतु इस कार्यालय को मुख्य वन संरक्षक, रीवा एवं आपके द्वारा प्रस्तुत किया गया था। भारत सरकार द्वारा जारी नवीन गाइड लाईन, 2019 अनुसार 01 हेक्टेयर तक वन भूमि में प्रत्यावर्तन के अधिकार राज्य शासन को प्रदत्त है। राज्य शासन की ओर से उपरोक्त प्रकरण में सैद्धान्तिक स्वीकृति निम्नलिखित शर्तों के अधीन प्रदान की जाती है:-

- 1- Legal status of the forest land shall remain unchanged.
- 2- NPV: Net Present Value(NPV) amount of Rs. 9,16,595/- is to be paid for the 0.957 ha forest area to be diverted under this proposal from the User Agency as per the orders of the Hon'ble Supreme Court of India dated 30/10/2002, 01/08/2003, 28/03/2008, 24/04/2008 and 09/05/2008 in IA No. 566 in WP (C) No. 202/1995 and as per the guidelines issued by the Ministry vide letters No. 5-1/1998-FC (Pt.II) dated 18/09/2003, as well as letter No. 5-2/2006- FC dated 03/10/2006 and 5-3/2007-FC dated 05/02/2009 in this regard.
- 3- Additional amount of the NPV of the diverted forest land, if any, becoming due after finalization of the same by the Hon'ble Supreme Court of India on receipt of the report from the Expert Committee, shall be charged by the State Government from the User Agency. The User Agency shall furnish an undertaking to this effect.
- 4- प्रकरण में कोई वृक्ष नहीं काटे जाना है। भारत सरकार द्वारा जारी दिशा निर्देशों के अनुसार काटे जाने वाले वृक्षों का 10 गुना रोपण अथवा 100 वृक्षों का रोपण किया जाना होता है। अतः प्रकरण में 100 वृक्षों की राशि, 2000/- प्रति वृक्ष की दर से राशि रु. 2,00,000/- कैम्पा मद में जमा कराई जावे।

-2-

- 5- User agency shall restrict the no felling of trees.
- 6- All the funds received from the user agency under the project shall be transferred/ deposited to CAMPA fund only through e-portal (<https://parivesh.nic.in/>).
- 7- The complete compliance of the FRA, 2006 shall be ensured by way of prescribed certificate from the concerned District Collector. This certificate should be uploaded on portal with compliance report.
- 8- User Agency shall obtain Environmental Clearance as per the provisions of the Environmental (Protection) Act, 1986, if applicable.
- 9- The layout plan of the proposal shall not be changed without prior approval of Central Government.
- 10- No additional or new path will be constructed inside the forest area for transportation of construction materials for execution of the project work.
- 11- The forest land shall not be used for any purpose other than that specified in the project proposal.
- 12- The forest land proposed to be diverted shall under no circumstances be transferred to any other agencies, department or person without prior approval of Govt. of India.
- 13- Violation of any of these conditions will amount to violation of Forest (Conservation) Act, 1980 and action would be taken as per the MoEF&CC Guideline F. No. 11- 42/2017-FC dt 29/01/2018. .
- 14- Any other condition that the Ministry of Environment, Forests & Climate Change may stipulate from time to time in the interest of conservation, protection and development of forests & wildlife.
- 15- No work shall be done during night.
- 16- The compliance report shall be uploaded on e-portal (<https://parivesh.nic.in/>).

उपरोक्तानुसार एन.पी.व्ही. की राशि रू. 9,16,595/- एवं 100 वृक्षों की रोपण की राशि रूपये 2,00,000/- आवेदक संस्थान से ऑनलाईन कैम्पा मद में जमा करावे। वन अधिकार अधिनियम के तहत कलेक्टर सिंगरौली का प्रमाण पत्र की प्रति इस कार्यालय को भिजवायें। तत्पश्चात स्वीकृति में अधिरोपित समस्त शर्तों का पालन आवेदक संस्थान से कराकर पालन प्रतिवेदन वेबपोर्टल पर अपलोड कराने के उपरांत इस कार्यालय को भिजवाये। जब तक इस कार्यालय द्वारा औपचारिक स्वीकृति जारी नहीं की जाती है, तब तक आवेदक संस्थान को कार्य करने/क्षेत्र हस्तांतरण की अनुमति जारी न की जावे।


(सुनील अग्रवाल)
प्रधान मुख्य वन संरक्षक (भू-प्रबन्ध)
मध्य प्रदेश, भोपाल

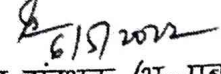
पृ. क्रमांक/एफ-5/1102/2022/10-11/1618

भोपाल, दिनांक 6/5/22

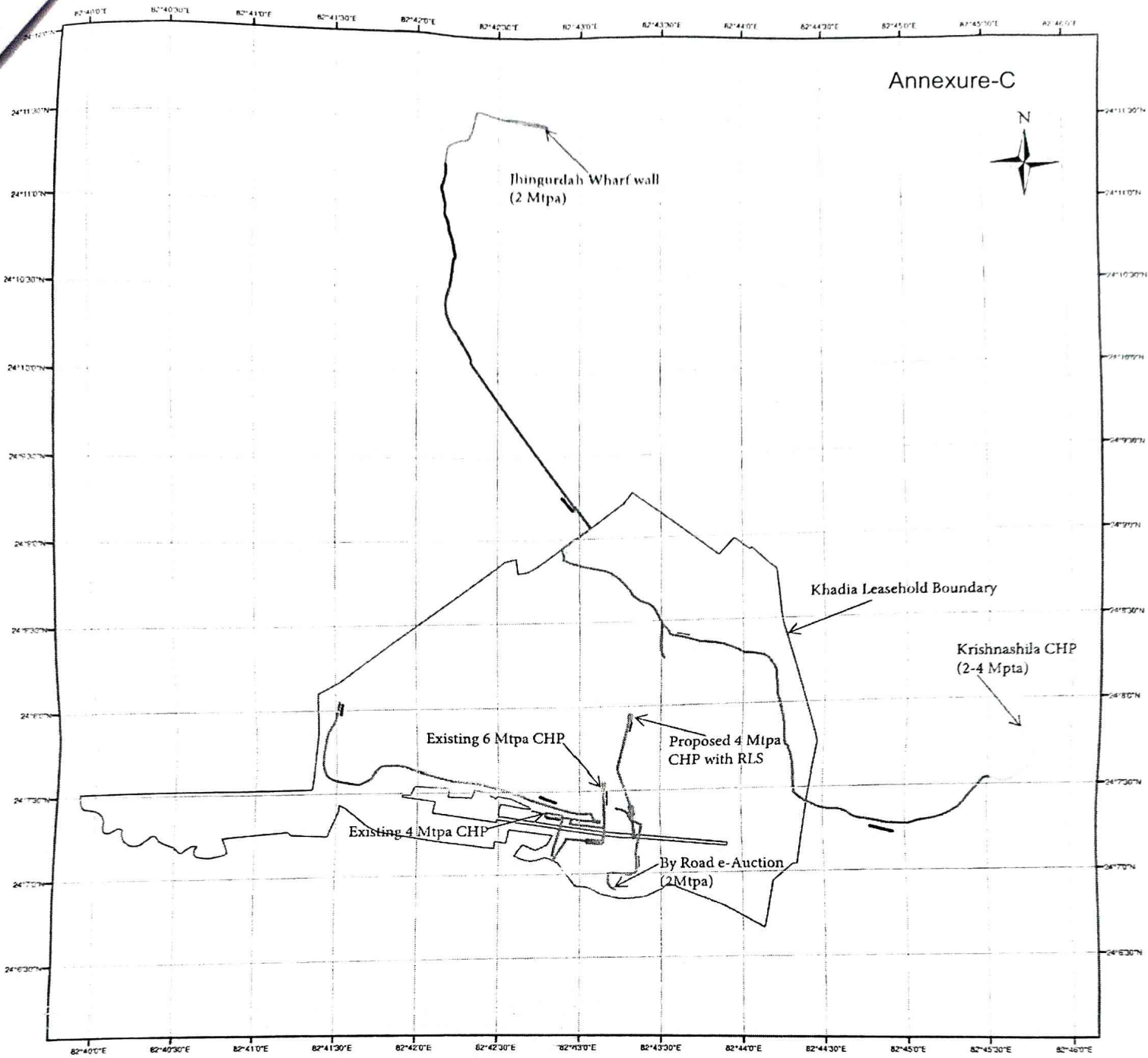
प्रतिलिपि:-

- 1- मुख्य वन संरक्षक, (क्षेत्रीय) रीवा वृत्त, रीवा, मध्यप्रदेश।
- 2- महाप्रबंधक, झिंगुरदहा परियोजना, नार्दन कोलफील्ड लिमिटेड (NCL) सिंगरौल
मध्यप्रदेश।

की ओर सूचनार्थ एवं आवश्यक कार्यवाही हेतु प्रेषित।



प्रधान मुख्य वन संरक्षक (भू-प्रबन्ध)
मध्य प्रदेश, भोपाल

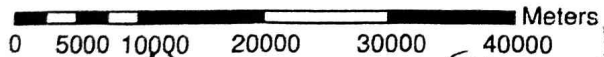


Annexure-C



Legend

- Khadia Lease (1697.906 ha)
- Coal transport within Khadia Leasehold
- Coal Transport through Krishnshila in Krishinsila CHP (F.No. 8-64/2004-FC dated 6.07.2006)
- Coal Transport through Krishnshila in Krishinsila CHP (F.No. 8-5/94-FC dated 23.05.1996)
- Coal Transport through Dudhichua in Jhingurdah W/W (File.No. 8-57/2017-FC dated 3.05.2021, Proposal No. FP/MP/MIN/13685/2015)
- Coal Transport in Jhingurdah W/W (F-5/1102/2022/10-11/1617 dated 6.05.2022, Proposal No. FP/MP/ROAD/143702/2021) Coal
- Transport in Jhingurdah W/W (Non Forest Land)



Customer: Northern Coalfields Limited

Map No. 1
Subject: Georeferenced map of Coal Dispatch sytemof Khadia OCP, NCL

Scale: 1:40000

[Signature]
General Manager
Khadia Area


[Signature]
PROJECT OFFICER
NCL, KHADIA PROJECT


स्टाफ अधिकारी (खनन)
एन सी एन खडिया परियोजना


[Signature]
COLLECTOR MAINAULI (Survey)
NCL, KHADIA PROJECT

[Signature]
05/12/24
Asst. Mgr (Env)

आज दिनांक 05/12/2024 को मौजा धुसरी पट्ट नं० 54, पञ्चायत नं० - 73 अर्थात् 92.230 हेक्टर में से 53.142 हेक्टर क्षेत्रफल परियोजना पोस्ट आफिस नगर जिला सोनभद्र (उप.) वर्तमान सिंगरौली (मण्डल) को हस्तांतरित की गई है। जिसका नायब तहसीलदार मवलु जुम्हारी, राजस्व निरीक्षण जुम्हारी एवं देवडीगरा मवलु पट्टाजी हल्ला 54 पमनी, रपडिया परियोजना, एन.सी. एल. के प्रति निधि रोहित जुमार मुत्ता वनविभाग की लॉक से वीटगठि जंगरी प्रेम सींग रही के साथ संयुक्त रूप से निरीक्षण किया गया। रघुल निरीक्षण में पाया गया कि पट्टाजी हल्ला के पास वर्तमान चालू नक्शा जो उपलब्ध है, हस्तांतरित भूमि का 53.142 हेक्टर क्षेत्रफल चिह्नंकित किया गया जो सही पाया गया। पट्टाजी नक्शे के अनुसार वनविभाग की भूमि प्रमाणित नहीं होती है। हस्तांतरित क्षेत्र गैर वन भूमि है।


 05.12.2024 05.12.2024
 N.T. जुम्हारी


 प्रमोद कुमार
 पी.नं० 54 (मनी)
 05/12/2024 5/12/2024


 Dr. Manjeet Singh
 Khada Area, H.C.
 5/12/24



कार्यालय वनमण्डलाधिकारी दमोह वनमण्डल दमोह (म.प्र.)



पता-कमला नेहरू कॉलेज के पास, सिविल वार्ड नं-4, जिला दमोह, (म.प्र.) पिन-470661
ई-मेल-dfotdmoh@mp.gov.in

फोन नं. 07812.222541 फेक्स -227205

क्रमांक/मा.चि./ 6620
प्रति,

दमोह, दिनांक 26-12-2024

वनमण्डल अधिकारी
वनमण्डल सिंगरौली

- विषय वनमण्डल सिंगरौली के परिक्षेत्र बैढन के वन कक्ष क्रमांक पी.एफ. 261 के रकवा 53.142 है. वनभूमि में नॉर्दर्न कोलफील्ड लिमिटेड की खडिया परियोजना अंतर्गत कोयला उत्खनन व्यपवर्तन हेतु आनलाईन प्रस्ताव क्रमांक FP/MP/MIN/149270/2021 के संबंध में।
- संदर्भ। 1- आपका पत्र क्रमांक/ 4519 दिनांक 16-07-2024
2- मुख्य वन संरक्षक सागर वृत्त सागर का तकनीकी स्वीकृति आदेश क्रमांक/व्यय/ कैम्पा/114 दिनांक 05-09-2024।
3- नॉर्दर्न कोलफील्ड लिमिटेड की खडिया विस्तार परियोजना का पत्र क्रमांक/ 4608 दिनांक 24-12-2024।
4- अपर प्रधान मुख्य वनसंरक्षक (भू-प्रबंध) भोपाल का पत्र क्रमांक/FP/MP/MIN/149270/2021/4982 दिनांक 24-09-2024।

===000===

विषयांतर्गत लेख है कि आपके संदर्भित पत्र दिनांक 16-07-2024 द्वारा नॉर्दर्न कोलफील्ड लिमिटेड की खडिया परियोजना हेतु वनभूमि के व्यपवर्तन हेतु आनलाईन प्रस्ताव क्रमांक FP/MP/MIN/149270/2021 हेतु कलेक्टर जिला दमोह के आदेश क्रमांक 002 अ/20(3) वर्ष 2024-25 दिनांक 12-06-2024 से मौजा ग्राम घुघरी प;ह;नं; 54 तहसील पटेरा में खसरा नंबर 73 रकवा 92.230 ha. एवं में से 53.142ha. रकवा मद्र पहाड वन विभाग को उपलब्ध कराई गई राजस्व भूमि की 11वर्षीय क्षतिपूर्ति वृक्षारोपण योजना राशि 2,39,58,731/- की तकनीकी स्वीकृति सहित आपको प्रेषित की गई थी। जिसमें भारत सरकार द्वारा ली गई आपत्तियों की पूर्ति आवेदक संस्था द्वारा संदर्भित पत्र दिनांक 24-12-2024 द्वारा की गई है।

अतः अपर प्रधान मुख्य वनसंरक्षक (भू-प्रबंध) भोपाल का पत्र क्रमांक/FP/MP/MIN/149270/2021/4982 दिनांक 24-09-2024 द्वारा विन्दु क्रमांक 4,7,8 की चाही गई जानकारी निम्नानुसार है-

S.No.	Query	Answer
iv	The State Govt. has not submitted/uploaded the technically approved CA scheme/crop imporovement program along with site suitability certificate for non-forest land proposal for CA which needs submission.	CA scheme was sent earlier (reatatched again) and Site Suitability certificate attached.
Vii	As per DSS analysis (copy encosed) small prart of proposal CA land on NFL is falling in the forest compartment i.e. Range: Sagoni, Block: padari, Division Damoh. The State Govt. shall look into matter and shall ensure that the CA is proposed on Non-Forest land which is suitable and free from all encumbrances.	revised KML and Panchnama are attached in Email.
viii	The DGPS Map and Survey of india Toposheet map showing the proposed Non-forest land for CA shall be uploaded online.	DGPS Map and Survey of india Toposheet map attached.

ईश्वर जरोडे

I.F.S.

वनमंडल अधिकारी

वनमंडल (सा.) दमोह

दमोह, दिनांक 26-12-2024


पृ क्रमांक/मा.चि./ 6621
प्रतिलिपि :-

- 1- मुख्य वन संरक्षक सागर वृत्त सागर की ओर सूचनार्थ।
- 2- महाप्रबंधक नॉर्दर्न कोलफील्ड लिमिटेड खडिया परियोजना सिंगरौली की ओर सूचनार्थ।

वनमंडल अधिकारी
वनमंडल (सा.) दमोह

स्थल निरीक्षण प्रमाण-पत्र

प्रमाणित किया जाता है, कि परियोजना प्रतिवेदन का मेरे द्वारा स्थल का निरीक्षण दिनांक ~~22-7-24~~ को किया गया क्षेत्र का घनत्व ~~0.1~~ है। क्षेत्र रोपण हेतु उपयुक्त है। क्षेत्र में कापिस देने वाली प्रजाति के जीवित टूठ / पोलार्ड निरंक / अल्प / प्रचुर मात्रा में है।


वन परिक्षेत्र अधिकारी
सगौनी

प्रमाणित किया जाता है, कि परियोजना प्रतिवेदन का मेरे द्वारा स्थल का निरीक्षण दिनांक ~~22-7-24~~ को किया गया क्षेत्र का घनत्व ~~0.1~~ है। क्षेत्र रोपण हेतु उपयुक्त है। क्षेत्र में कापिस देने वाली प्रजाति के जीवित टूठ / पोलार्ड निरंक / अल्प / प्रचुर मात्रा में है।


उपवनमंडल अधिकारी
उपवनमंडल हमोह



Table-I
List of Geographical Coordinates (in WGS84) of Pillars/Pegs along CA Land, Ghughri Mouza

Name	Longitude	Latitude
P1	79° 45' 17.946" E	23° 53' 11.498" N
P2	79° 45' 11.975" E	23° 53' 8.240" N
P3	79° 45' 4.936" E	23° 53' 4.557" N
P4	79° 44' 59.641" E	23° 53' 1.672" N
P5	79° 44' 54.503" E	23° 52' 58.809" N
P6	79° 44' 54.670" E	23° 52' 50.963" N
P7	79° 45' 4.645" E	23° 52' 51.053" N
P8	79° 45' 4.534" E	23° 52' 44.924" N
P9	79° 45' 4.389" E	23° 52' 38.649" N
P10	79° 45' 8.881" E	23° 52' 37.596" N
P11	79° 45' 14.939" E	23° 52' 38.909" N
P12	79° 45' 20.995" E	23° 52' 44.778" N
P13	79° 45' 23.340" E	23° 52' 49.983" N
P14	79° 45' 25.474" E	23° 52' 54.417" N
P15	79° 45' 22.053" E	23° 52' 58.058" N
P16	79° 45' 21.458" E	23° 52' 59.964" N
P17	79° 45' 21.231" E	23° 53' 2.598" N
P18	79° 45' 20.970" E	23° 53' 6.414" N
P19	79° 45' 19.174" E	23° 53' 9.643" N

Table-II
Plot-wise location and area of CA Land

Sl.No.	Village	Thana	District	CA Land (in Ha.)	Perimeter (in Metre)
1	Ghughri	Patara	Damoh	53.142	3141.758
Total				53.142	3141.758

Copyright in the drawing is vested in CMPDI. Unauthorised copying or use is not permitted.

Northern Coalfield Limited

Project Preparation of Georeferenced Boundary Map of CA Land (53.142 Ha) against Forest Land (53.142 Ha.) at Khadia Project, NCL

Job No.

Customer

Subject Plan Showing CA Land at Village : Ghughri Tehsil : Patara District : Damoh

Activity	Name	Designation	Signature	Date
Surveyed / Processed by	S Mandal	Sr. Surveyor (M)		
Checked by	S.K.Dixit	GM (Mining)		
Approved by	Atal Bihari	RD Rt- VI		



Scale - 1:4,000
HQ&D24155


Sheet No. 1 of 1
REV. 0

50
50
50

50 DECADES OF UNEARTHING ENERGY

Legend

- Pillars
- CA_LAND_KHADIA



General Manager
Khadia Area

79°45'30"E

79°45'45"E

G417B	G417C	G417D	G417E
F44B8	F44B9	F44B10	F44B11
F44B12	F44B13	F44B14	F44B15

Write report form
SERIES OF INDIA

CONVENTIONAL SYMBOLS

This section of the map shows the locations of various types of settlements, roads, railways, and other features. The symbols used are as follows:

- 1. Towns and Villages: Represented by black dots of varying sizes.
- 2. Roads: Represented by double and single red lines.
- 3. Railways: Represented by black lines with cross-ticks.
- 4. Waterways: Represented by blue lines.
- 5. Forests: Represented by green areas with various patterns.
- 6. Culturable Lands: Represented by yellow areas.
- 7. Unculturable Lands: Represented by white areas.
- 8. Protected Forests: Represented by green areas with specific patterns.
- 9. National Reserves: Represented by green areas with specific patterns.
- 10. Sanctuaries: Represented by green areas with specific patterns.
- 11. National Parks: Represented by green areas with specific patterns.
- 12. Wildlife Sanctuaries: Represented by green areas with specific patterns.
- 13. Tiger Reserves: Represented by green areas with specific patterns.
- 14. Biosphere Reserves: Represented by green areas with specific patterns.
- 15. Ramsar Sites: Represented by green areas with specific patterns.
- 16. Conservation Reserves: Represented by green areas with specific patterns.
- 17. Community Reserves: Represented by green areas with specific patterns.
- 18. National Monuments: Represented by black dots with text labels.
- 19. Archaeological Remains: Represented by black dots with text labels.
- 20. Airports: Represented by black squares with text labels.
- 21. Power Stations: Represented by black squares with text labels.
- 22. Dams: Represented by black lines with text labels.
- 23. Canals: Represented by blue lines with text labels.
- 24. Barrages: Represented by black lines with text labels.
- 25. Embankments: Represented by black lines with text labels.
- 26. Tidal Creeks: Represented by blue lines with text labels.
- 27. Mangrove Forests: Represented by green areas with specific patterns.
- 28. Wetlands: Represented by green areas with specific patterns.
- 29. Coastal Protection Zones: Represented by green areas with specific patterns.
- 30. Ecological Reserves: Represented by green areas with specific patterns.
- 31. Conservation Reserves: Represented by green areas with specific patterns.
- 32. Community Reserves: Represented by green areas with specific patterns.

COMPILING AUTHORITY
Director of Survey of India, Dehra Dun

Authorities: Director General of Survey of India, Dehra Dun

Headquarters: Director General of Survey of India, Dehra Dun

Regional Office: Director General of Survey of India, Dehra Dun

Scale: 1:50,000

Map No.: F44B9

Series: F44B

Sheet: 9

Projection: UTM

Datum: WGS 84

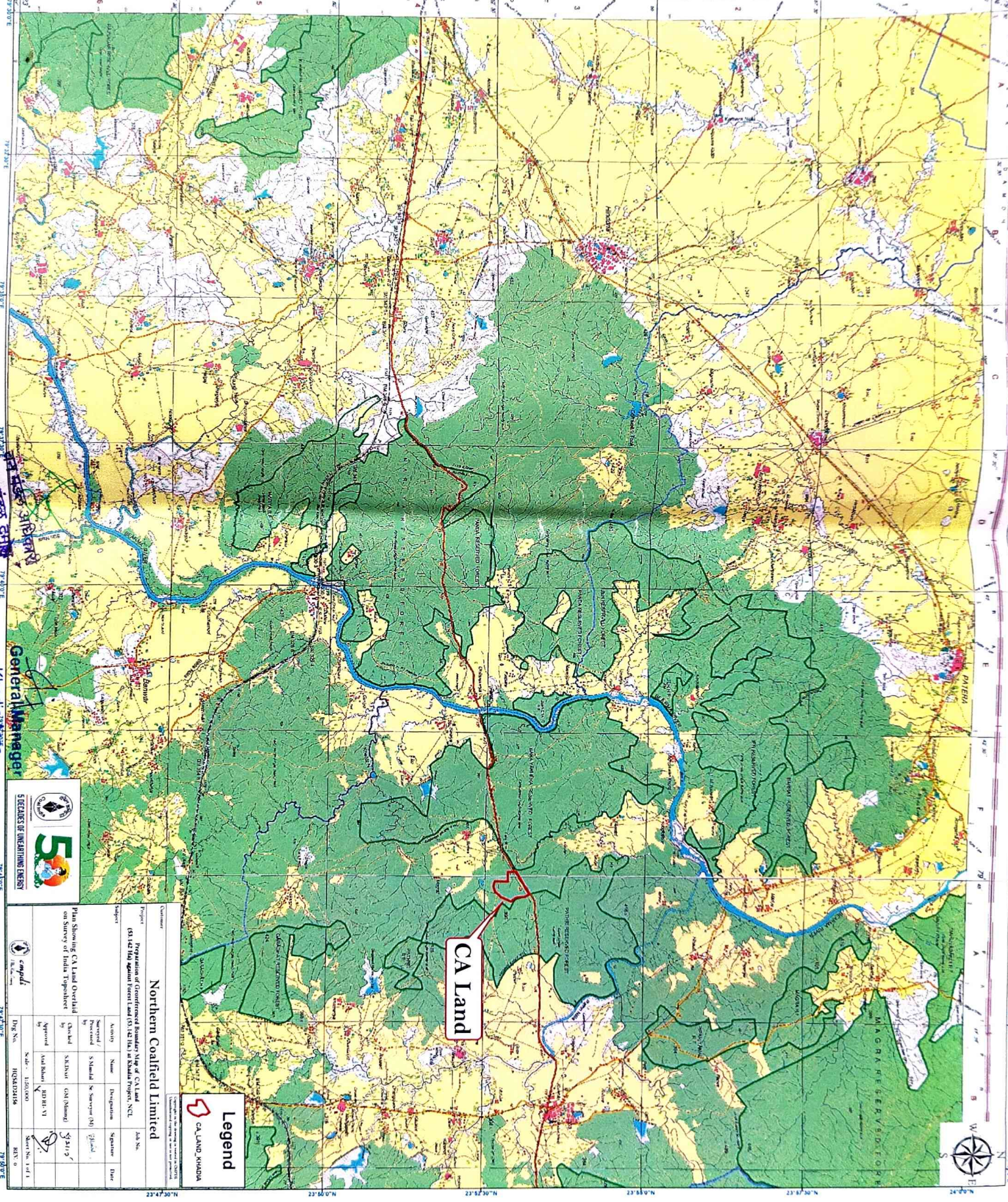
Map Projection: UTM

Scale: 1:50,000

Map No.: F44B9

Series: F44B

Sheet: 9



CA Land

Legend

CA LAND, KHADIA


Northern Coalfield Limited					
Customer	Preparation of Geographical Boundary Map of CA Land				
Project	(S1) 1st Topographic Forest Land (S1) 1st Topographic Forest Land, NCL				
Supplies					
Approved / Prepared by	Standard	Supervisor (SI)	Signature	Date	
Checked by	SRM	SRM			
Sponsored by	SRM	SRM			
Map No.	1:50,000				
DWG No.	H02421215				
Scale	1:50,000				
Map No.	1:50,000				

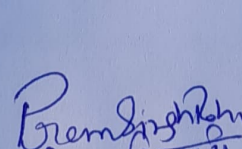
General Manager
Khadia Area





स्थल पंचनामा


आज दिनांक 05/12/2024 को मौजा धुवरी पट्टे नं० 54, खसरा नं० 73 रकबा 92.230 हेठ में से 53.142 हेठ क्षेत्र खडिया परिवोजना पोस्ट शक्तिनगर जिला सोनभद्र (झ.प्र.) वर्तमान सिंगरौली (म.प्र.) को हस्तांतरित की गई है। जिसका नाथूष तहसीलदार मवल्लु कुमहारी, रजस्व निरीक्षण कुमहारी एवं देवडीगरा मवल्लु पत्न्या हल्ला 54 पत्नी, खडिया परिवोजना, एन.सी. एल. के प्रति निधि रोहित कुमार गुप्ता वनविभाग की तरफ से वीट गठि ठपरी प्रेम सींग शही के साथ संयुक्त स्थल निरीक्षण किया गया। स्थल निरीक्षण में पाया गया कि पत्न्या हल्ला के पास वर्तमान चालू नक्शा जो उपलब्ध है, हस्तांतरित भूमि का 53.142 हेठ रकबा चिन्हंकित किया गया, जो सही पाया गया। पत्न्या नक्शे के अनुसार वनविभाग की भूमि प्रमाणित नहीं होती है। हस्तांतरित रकबा गैर वन भूमि है।


प्रेम सिंह
05.12.2024
NT कुमहारी


प्रेम सिंह
05-12-2024


P.N. No. 54 (मती)
05/12/2024


शुक्रि
5/12/2024


D. Manjari (Sd/-)
Khadia Area, M.C.
5/12/24

आदेश द्वारा मुख्य वन संरक्षक एवं पदेन वन संरक्षक, सागर वृत्त, सागर (म.प्र.)

// आदेश //

क्रमांक/व्यय/कैम्पा-2024/114

सागर दिनांक : 05.09./2024

वनमंडल अधिकारी दमोह द्वारा पत्र क्रमांक/व्यय/925 दिनांक 30/08/2024 द्वारा वन (संरक्षण) अधिनियम 1980 के तहत NORTHERN COALFIELDS LIMITED सिंगरौली द्वारा प्रस्तावित Khadia Expansion Open Cast Project (Regitration Number FP/MP/MIN/149270/2021) में प्रभावित वनभूमि 53.142 हेक्ट के बदले में कलेक्टर दमोह द्वारा आदेश क्रमांक 002अ/20(3) वर्ष 2024-25 दिनांक 12/06/2024 से दमोह वनमंडल अंतर्गत तहसील पटेरा के परिक्षेत्र सगौनी में खसरा नं. 73 रकवा 53.142 हेक्ट. का 11 वर्षीय (वर्ष 2024-25 से 2034-35) प्राक्कलन अनुशंसा सहित प्रस्तुत करने के तथा उक्त स्थल परिवर्तन स्वीकृति वरिष्ठ से प्राप्त होने के उपरांत मध्य प्रदेश शासन, वित्त विभाग के पत्र क्रमांक/621/03/नियम/चार भोपाल दिनांक 03/09/2003 द्वारा Book of financial power, 1995 Volume-2 में प्रदत्त शक्तियों का प्रयोग करते हुए आदेश में उल्लेखित शर्तों के अधीन तकनीकी स्वीकृति प्रदान की जाती है।

क्र	वनमंडल का नाम	योजना/कार्य का नाम	तहसील	परिक्षेत्र	ग्राम	खसरा कं.	रकवा हे. में	राशि (रु. में)
1	2	3	4	5	6	7	8	9
1	दमोह	Khadia Expansion Open Cast Project FP/MP/MIN/149270/2021	पटेरा	सगौनी	घुघरी	73	53.142	23958731

- मुख्यालय द्वारा CA मद के अंतर्गत कुल रकवा एवं राशि से प्रति हे.व्यय अधिक न हो यह सुनिश्चित करना आहरण एवं संवितरण अधिकारी का दायित्व होगा।
- प्रस्तावित क्षेत्र में KML file के अनुसार संपूर्ण क्षेत्र का घेराव कर सत्यापन करना आहरण एवं संवितरण अधिकारी का उत्तरदायित्व होगा।
- कार्य कराने हेतु अपर प्रधान मुख्य वन संरक्षक (भू-प्रबंध)म.प्र.भोपाल द्वारा प्रशासकीय स्वीकृति प्रदान किये जाने एवं राशि आवंटित होने पर ही कार्य प्रारंभ कराये जावे। प्रस्तावित राशि से अधिक राशि का व्यय कदापि न किया जावे।
- कार्य कराने में श्रम नियमों का पालन सुनिश्चित किया जावे।
- क्रय की जाने वाली सामग्री में भंडार क्रय नियमों का पालन सुनिश्चित किया जावे एवं जी.एस.टी.की राशि का तत्काल भुगतान किया जावे। सामग्री के सत्यापन हेतु प्र.मु.व.सं. एवं वन बल प्रमुख म.प्र.भोपाल के पत्र क्रमांक/कैम्पा/408/558 दिनांक 10/06/2020 द्वारा जारी निर्देशों के अनुसार सत्यापन उपरांत ही भुगतान किया जावे। अपर प्रधान मुख्य वन संरक्षक (कैम्पा) म.प्र. भोपाल के पत्र क्र/कैम्पा/318 iv/361 दिनांक 18/02/2021 द्वारा जारी निर्देशों का पालन सुनिश्चित किया जावे।
- रोपण क्षेत्र में मृदा परीक्षण कर उचित जैविक खाद का उपयोग किया जावे।
- प्राक्कलन में उल्लेखित कार्यों का टाईम प्लान व कार्य प्लान तैयार कर साईट स्पेशिफिक कियान्वयन किया जावे।
- यदि कराये गये कार्य निर्धारित मापदंड के अनुसार कार्य स्थल पर नहीं पाये जाते हैं तो उक्त संबंध में आहरण एवं संवितरण अधिकारी का उत्तरदायित्व निर्धारण किया जावेगा।
- वृक्षारोपण क्षेत्र की KML file सॉफ्टवेयर में अपलोड कराने का उत्तरदायित्व आहरण एवं संवितरण अधिकारी का होगा।
- वृक्षारोपण हेतु क्रय की जाने वाली सामग्री स्वीकृत निविदा दर/वरिष्ठ के निर्देशों के अनुरूप ही की जावे, भिन्नता पाये जाने पर क्रय करने वाले अधिकारी एवं संबंधित सत्यापनकर्ता अधिकारी उत्तरदायी होंगे।
- प्रधान मुख्य वनसंरक्षक (मूल्यांकन एवं अनुश्रवण) म.प्र.भोपाल के पत्र क्र/अनु./168 दिनांक 17/05/2017 द्वारा दिये गये निर्देशों के अनुरूप रोपण क्षेत्र का मूल्यांकन (माह अक्टूबर एवं माह मई में) कराया जावेसंपूर्ण क्षेत्र में रोपित पौधों की औसत ऊंचाई/गोलाई व फोटो ग्राफस वृक्षारोपण निगरानी प्रणाली के सॉफ्टवेयर में अपलोड कराने का उत्तरदायित्व आहरण एवं संवितरण अधिकारी का होगा।

2. कार्य कराने में प्रधान मुख्य वन संरक्षक एवं वन बल प्रमुख, म.प्र.भोपाल के पत्र क्रमांक/कैम्पा/408/558 दिनांक 10/6/2020 द्वारा जारी निर्देशों का अक्षरशः पालन सुनिश्चित करने का उत्तरदायित्व आहरण एवं संवितरण अधिकारी का होगा।
13. प्रधान मुख्य वन संरक्षक (विकास) म.प्र.भोपाल के पत्र क्रमांक/एफ-2/2022-23/10-3/2956-2957 भोपाल दिनांक 26/10/2022 द्वारा जारी निर्देशों का अक्षरशः पालन सुनिश्चित करने का उत्तरदायित्व आहरण एवं संवितरण अधिकारी का होगा।
14. मुख्य कार्यपालन अधिकारी (कैम्पा) म.प्र.भोपाल के पत्र क्रमांक/कैम्पा/469/2069-2070 दिनांक 14/09/2022 के निर्देशानुसार क्षतिपूर्ति वनीकरण (CA) एवं NPV मद के अंतर्गत किये जा रहे वृक्षारोपण कार्य में कुचुआ खाद (वर्मीकम्पोस्ट) के उपयोग किया जाना सुनिश्चित करे।
15. वृक्षारोपण क्षेत्र में निरीक्षण पथ का अधिक से अधिक उपयोग पौधा परिवहन में करते हुये सिर बोझ से पौधा परिवहन न्यूनतम रखा जावे।
16. मुख्य कार्यपालन अधिकारी (कैम्पा) म.प्र.भोपाल के पत्र क्रमांक/कैम्पा/470-62/2539-2540 दिनांक 07/11/2022 द्वारा जारी निर्देशों का पालन सुनिश्चित किया जावे।
17. प्रधान मुख्य वन संरक्षक (विकास) म.प्र.भोपाल के पत्र क्रमांक/एफ-2/2022-23/10-3/1538 भोपाल दिनांक 09/05/2022 द्वारा जारी निर्देशों का अक्षरशः पालन सुनिश्चित करने का उत्तरदायित्व आहरण एवं संवितरण अधिकारी का होगा।
18. मुख्य कार्यपालन अधिकारी (कैम्पा) म.प्र.भोपाल का पत्र क्रमांक/कैम्पा/3445 दिनांक 14/08/2023 द्वारा दिये गये निर्देशानुसार CAMPA मद के अंतर्गत संपादित समस्त कार्य (क्षतिपूर्ति वृक्षारोपण, एन.पी.व्ही. अंतर्गत वृक्षारोपण, भवन निर्माण, लैंटाना/खरपतवार उन्मूलन, पुल /पुलिया निर्माण, भू-जल संरक्षण कार्य, नर्सरी अद्योसंरचना कार्य) को E-green watch portal पर (के.एम.एल/अक्षाश देशांतर सहित) प्रमाण-पत्र तैयार कर इस कार्यालय में प्रस्तुत करना सुनिश्चित करेंगे।
19. वृक्षारोपण योजना प्राक्कलनों में प्रस्तावित भू-जल संरक्षण कार्य हेतु प्रस्तावित राशि से भू-जल संरक्षण कार्य के अंतर्गत बोल्लडर चेकडेम/ब्रशबुड चेकडेम छोटे-छोटे वाटर रिटेनिंग स्ट्रक्चरर्स एवं यथा स्थल पर परकोलेशन टैंक, भू-जल संरक्षण संरचनाओं की गाइडलाईन अनुसार बनाये जावें।
20. वृक्षारोपण योजना में प्रस्तावित 10 प्रतिशत पर्यवेक्षण शुल्क जमा कराने के संबंध में प्रधान मुख्य वन संरक्षक (भू-प्रबंध) म.प्र.भोपाल के पत्र क्रमांक/1766-1767 दिनांक 02/05/2023 के निर्देशों का पालन सुनिश्चित किया जावे।

उक्त व्यय (कैम्पा मद) के अंतर्गत विकल्पनीय होगा। उक्त तकनीकी स्वीकृति पंजी के पृष्ठ क्रमांक-D...6... के अनुक्रमांक 41 पर दर्ज की गई है।



(अनिल के सिंह)
मुख्य वन संरक्षक
सागर वृत सागर

सागर दिनांक : 5.1.9.2024

पृ.क्रमांक/व्यय/कैम्पा-2024/2120
प्रतिलिपि :-

1. प्रधान मुख्य वन संरक्षक (कैम्पा) मध्य प्रदेश भोपाल की ओर सूचनार्थ सम्प्रेषित।
 2. उपर प्रधान मुख्य वन संरक्षक (भू-प्रबंध) मध्य प्रदेश भोपाल की ओर सूचनार्थ सम्प्रेषित।
 3. महालेखाकार ग्वालियर की ओर सूचनार्थ प्रेषित।
 4. वन मण्डल दमोह की ओर उनके पत्र क्रमांक/व्यय/925 दिनांक 30/08/2024 के संदर्भ में सूचनार्थ अग्रेषित।
 5. प्रभारी मानचित्रकार शाखा वृत कार्यालय सागर की ओर सूचनार्थ एवं आवश्यक कार्यवाही हेतु अग्रेषित।
- संलग्न :- उपरोक्तानुसार अनुमोदित प्राक्कलन अनुक्रम-4

मुख्य वन संरक्षक
सागर वृत सागर

मध्य प्रदेश शासन वन विभाग



प्रोजेक्ट रिपोर्ट

योजना	— क्षतिपूर्ति वनीकरण योजना अंतर्गत
मद का नाम	— नार्दन कोलफील्ड लिमिटेड की <i>स्वडिया</i> विस्तार परियोजना हेतु क्षतिपूर्ति वनीकरण वृक्षारोपण कार्य।
परिक्षेत्र का नाम	— सगौनी
परिक्षेत्र सहायक वृत्त	— सलैया
बीट का नाम	— ग्वारी
ग्राम वन समिति	— <i>धुधरी</i>
खसरा नंबर	— 73
क्षेत्र प्रकार	— BL-2
वृक्षारोपण योग्य क्षेत्र	— 53.142 हेक्टेयर
योजना अवधि	— 2024-2025 से 2034-2035
योजना की राशि रू.	— 23958731

वन मण्डल – दमोह, वनवृत्त – सागर (मध्य प्रदेश)

बिगड़े वनो का सुधार (पुर्नस्थापन समूह)

भाग - 1 सामान्य विवरण

- 1 परियोजना का विवरण
- 1 (अ) परियोजना का नाम नार्दन कोलफील्ड लिमिटेड की 2वर्षिया विस्तार परियोजना हेतु क्षतिपूर्ति वनीकरण वृक्षारोपण कार्य। खसरा क्रमांक 73, ग्राम धुधरी में वृक्षारोपण का क्षेत्र में अतिक्रमण को रोकने के उद्देश्य से वृक्षारोपण कर क्षेत्र को सुरक्षित करना।
- (ब) भारत सरकार का अनुमोदन (मुख्य वन संरक्षक सागर वृत्त सागर)
- 2 जिला - दमोह
- 3 वन मण्डल - दमोह (सामान्य)
- 4 पारखेत्र - सगौनी
- 5 तहसील - पटेरा
- 6 विकास खण्ड - पटेरा
- 7 विधान सभा क्षेत्र - हटा
- 8 क्षेत्रीय परिक्षेत्र सहायक वृत्त - सलैया
- 9 क्षेत्रीय परिसर (बीट) - ग्वारी
- 2 स्थल विशेष जानकारी -
- 1 ग्राम वन समिति - धुधरी
- 2 वन खण्ड एवं कक्ष क्रमांक - खसरा नं. 73
- 3 संरक्षा हेतु कल घेराव का रकबा 53.142 हेक्टेयर
- 4 योजना अनुसार कार्य हेतु योग्य क्षेत्र - 53.142 हेक्टेयर
- 5 गठित समिति का प्रकार - वन सुरक्षा समिति
- 6 समिति का मुख्यालय - बमनी
- 7 समिति में सम्मिलित ग्राम - बमनी
3. उपचार हेतु प्रस्तावित क्षेत्र (क्षेत्र की भौगोलिक रचना)
- (अ) टोपोग्राफी - समतल एवं पठारी
- (बी) एस्पेक्ट (आकृति) - उत्तर
- (सी) ढलान - मध्यम
- (अ) पानी निकासी - अच्छी
- (ब) भू-क्षरण - मध्यम
- (डी) चट्टानों का विवरण - बलुआ पत्थर
- (इ) मिट्टी का प्रकार - कड़ी एवं बलुई मिट्टी
- (एफ) औसत वार्षिक वर्षा - 120 से.मी.
- (जी) नरम मिट्टी का क्षेत्र (हे०) - 20 हेक्टेयर
- (एच) कड़ी मिट्टी का क्षेत्र (हे०) - 9 हेक्टेयर
- (आई) पथरीली मिट्टी (हे०) - 0 हेक्टेयर

4. क्षेत्र का विवरण :-

वन का प्रकार एवं वनोपज का संक्षिप्त विवरण

(ए)	साइट क्वालिटी, घनत्व	-	IV B	0.2 से कम
(बी)	पूर्ण वनवर्धन का क्षेत्र	-		
(सी)	आंशिक वन नार्शन का क्षेत्र	-	NIL	
(डी)	आंशिक वृक्षारोपण योग्य क्षेत्र	-	NIL	
(इ)	स्वरपतवार मुख्यतः लेन्टाना/वनतुल्सा	-	45.00	हेक्टेयर
(एफ)	पूर्ण वृक्षारोपण योग्य क्षेत्र	-	53.142	हेक्टेयर
(जी)	नारागाह रोपण योग्य क्षेत्र	-	0	
(एच)	विकृत बॉस का क्षेत्र	-	0	
(आई)	क्षेत्र जो पथशेला कटाव वाला एवं		0	हेक्टेयर
(जे)	प्राकृतिक रूप से रिक्त है (कार्य अयोग्य)		NIL	
(के)	जैविक दबाव	-	अतिक्रमण की पूर्ण संभावना है।	

प्रकार	जैविक दबाव		
	अत्यधिक	औसत	नगण्य
वन्य प्राणी	-	√	-
चराई	-	√	-
मानव	-	√	-

5. 1. योजना का उद्देश्य - 1. बिगड़े वनों के सुधार (पुनर्स्थापन समूह) क्षेत्र में आने वाले पौधों का संरक्षण कर पुनरुत्पादन बढ़ाना।
2. क्षेत्रीय जनता को रोजगार के अवसर उपलब्ध कराना।
3. रिक्त क्षेत्र में मिश्रित वृक्षारोपण कर क्षेत्र को वृक्ष से हरा-भरा करना व उत्तम श्रेणी का वन तैयार करना।

2. वनभूमि - हेक्टेयर

6 रोपणी का नाम जहाँ पौधे तैयार किये जायेंगे - सामाजिक वानिकी रोपणी नोहटा, सांगा

7 रोपणी से रोपण स्थल की दूरी कि.मी.

(ए) ट्रक द्वारा (कि.मी.) - 75 कि.मी. अधिकतम (एक ट्रिप)

(बी) सिरबोझ द्वारा (कि.मी.) - 1-2 कि०मी०

8 योजना अवधि - 2024-2025 से 2034-2035

9 1. योजना पर होने वाले सम्भावित व्यय (रु० में) **19800604**

(विस्तृत प्राक्कलन एवं उपचार मानचित्र पृथक से संलग्न है)

2. प्रति हेक्टेयर व्यय (रु० में) **372598**

10 अन्य विवरण- असिंचित रोपण क्षेत्र

प्रति हेक्टर पौधों की संख्या

(ए) क्षेत्र में उपलब्ध वृक्षों की संख्या :

1000 प्रति हेक्टेयर

100

(बी) रोपण से प्राप्त होने वाले प्रस्तावित पौधों की संख्या :

53142

कुल

53242

सामान्य वनमंडल दमोह,परिक्षेत्र सगौनी

नार्दन कोलफील्ड लिमिटेड की खसरा विस्तार परियोजना हेतु क्षतिपूर्ति वनीकरण
वृक्षारोपण स्थल - बुधरी खसरा नं. 73

वर्ष 2024-2025 भाग-1

क्षेत्र का वर्तमान भौतिक स्वरूप

(1) खसरा को बनावट - समतल/ढलान

(2) ढलान:-

खसरा नंबर	कुल रकवा	10° ढलान	10° से 30° ढलान	30° से 40°	40° से अधिक
73	53.142	60	20	10	10

- 1- चट्टाने:- :- 05 प्रतिशत:
2- कडी मिट्टी :- 65 प्रतिशत

नार्दन कोलफील्ड लिमिटेड की खसरा विस्तार परियोजना हेतु क्षतिपूर्ति वनीकरण योजना के अनुसार में
जातिपूर्ति वृक्षारोपण वर्ष 2024-25 मे प्रस्तावित राजस्व क्षेत्र. वृक्षारोपण स्थल - बुधरी, खसरा नं. 73 में किया गया
है। जिसका वर्तमान भौतिक स्वरूप निम्नानुसार है।

कक्ष क्रमांक:-	परिसर	-	ग्वारी
कुल क्षेत्रफल:- 53.142 हे.	सहायक वृत्त	-	सलैया
पातन श्रेणी:-	सुधारपातन	ग्राम वन समिति	बमनी
कक्ष का कुल क्षेत्रफल:- हे.		ग्राम पंचायत	बमनी
कार्य योग्य क्षेत्रफल:- 53.142 हेक्टेयर		विकास खंड	पटेरा

(वृक्षारोपण) योजना ग्यारह वर्षों की एवं प्रत्येक वर्ष की पृथक-पृथक बनाई गई है। कार्य आयोजना के निर्देश
अनुसार उपचारित क्षेत्र की आगामी सात वर्षों तक सुरक्षा की जाना है।


वन परिक्षेत्र अधिकारी
सगौनी

शासकीय स्वीकृति प्रधान/अपर प्रधान मुख्य वनसंरक्षक का पत्र क/कैम्पा/

दिनांक :- /07/2024

बजट मद

10-2406 (7882)

41-2406 (7882)

10-2406 (6699)

61-2406 (विशेष घटक)

स्वीकृत आवंटन राशि रूपये में

इस प्रोजेक्ट की कुल राशि रूपये में

चयनित स्थल का Latitude

Longitude

19800604

23°52'53.68"N

79°45'25.34"E

प्रोजेक्ट में चयनित क्षेत्र का विवरण

चयनित क्षेत्र का रकबा हे.में.

ढलानवार विवरण प्रस्तावित कंटूर ट्रेंच की संख्या

यू.एस.-1/बी.एल.1

--

10 से कम

--

जल एवं भू

यू.एस.-2/बी.एल.2

--

10 से 30

--

संरक्षण कार्य

यू.एस.-3/बी.एल.3

--

30 से 40

--

एवं टैंट ड्रेसिंग कार्य

यू.एस.-4/बी.एल.4

--

40 से अधिक

--

अन्य वानिकी कार्य

ट्रीटमेंट मेप 1:15000 स्केल पर संलग्न हैं:-

1:15000

हां/नहीं

हां

सामांते का ठहराव प्रस्ताव संलग्न हैं:-

हां/नहीं

हां

राजपत्रित अधिकारी का स्थल निरीक्षण प्रमाण पत्र संलग्न हैं:-

हां/नहीं

हां

14 प्राक्कलन में प्रयुक्त दर :-

सी.एफ. जॉबदर:-

√

15

पी.डबल्यू.डी.एस.ओ.आर.

आई.ई.एस.एस.ओ.आर.

--

√

16

वृक्षारोपण हेतु प्रजाति का उल्लेख किया गया है:-

हां/नहीं

17

18 कार्य आयोजना क्रियान्वयन के प्रावधानों हेतु प्रस्तावित कार्यों की वन मंडल अधिकारी के द्वारा जारी चेक लिस्ट सामान्य वन मंडल दमोह

वृत्त का नाम (क्षेत्रीय): सागर वृत्त सागर

वन मंडल का नाम :- दमोह

वन परिक्षेत्र का नाम सगौनी

कार्य आयोजना की अवधि

2024-25 से 2034-35

कार्य समूह

कार्य वृत्त

संरक्षण गुप

संरक्षण कार्य वृत्त
जैव विविधता
नंदियो के जलग्रहण
क्षेत्र संरक्षण

पुनरुत्पादन गुप

प्रवरण सह सुधार
सी.डब्ल्यू.आर
इन्प्रुवमेंट

पुनरुत्पादन कार्यवृत्त

वृक्षारोपण
भू-जलसंरक्षण
पुनर्स्थापना कार्यवृत्त
बिगडे बांस वनो का सुधार
घांस तथा चारागाह सुधार
संरक्षण सह सुधार

ओव्हर लांपिंग गुप

बांस अतिव्यापी
सलई अतिव्यापी

प्रस्तावित योजना की अवधि - वर्ष 2024-25 से 2034-35

चयनित प्रस्तावित स्थल/कक्ष कं. - बमनी, खसरा नंबर 73

कक्ष का वितरण -

1	कक्ष इतिहास अनुसार कक्ष का पूर्ण रकवा		हेक्टेयर में
2	कक्ष इतिहास अनुसार कार्य योग्य रकवा		हेक्टेयर में
3	पूर्व मे उपचारित रकवा	0	हेक्टेयर में
4	उपचार हेतु शेष रकवा		हेक्टेयर में
5	प्रोजेक्ट मे प्रस्तावित रकवा		हेक्टेयर में


भाग - 2

प्रमाण पत्र

प्रमाणित किया जाता है कि प्रस्तावित क्षेत्र का सीमांकन एवं उपचार मानचित्र स्थल के अनुसार बनाया गया है। क्षेत्र का निरीक्षण मेरे द्वारा किया गया है। निरीक्षण के समय उपरोक्तानुसार जानकारी सही पाई गई है। क्षेत्र प्रस्तावित उपचार कार्य/वृक्षारोपण के योग्य है।



वनरक्षक बीटगार्ड
ग्वारी


परिक्षेत्र सहायक
सलैया


वन परिक्षेत्राधिकारी
वन परिक्षेत्र सगौनी


प्रमाण पत्र

प्रमाणित किया जाता है कि परियोजना प्रतिवेदन का परीक्षण मेरे द्वारा किया गया। प्रस्तावित वृक्षारोपण कार्य क्षेत्र की आवश्यकता के अनुरूप है। परियोजना अनुमोदन की अनुशंसा की जाती है।


उप वनमण्डल अधिकारी
उप वनमण्डल, दमोह


प्रमाण पत्र

प्रमाणित किया जाता है कि वन परिक्षेत्राधिकारी सगौनी द्वारा तैयार की गई परियोजना प्रतिवेदन एवं उप वन मण्डलाधिकारी दमोह द्वारा की गई अनुशंसा से मैं सहमत हूँ।


वन मण्डल अधिकारी
वन मण्डल-दमोह (सामान्य)

प्रमाण पत्र

यह प्रमाणित किया जाता है कि वर्ष 2024 में चयनित राजस्व क्षेत्र स्थल धुवरी खसरा नंबर 73 उपचारोग्य क्षेत्रफल 53.142 हेक्टेयर कार्य योग्य रकवा 53.142 का मेरे द्वारा दिनांक 22.07.2024 को निरीक्षण कर लिया गया है। प्रस्तावित क्षेत्र में योजना के अनुसार एवं मृदा एवं जल संरक्षण की दृष्टि से फेंसिंग कार्य कर सुरक्षित करना, बीज बुवाई आदि कार्य कराया जाना आवश्यक है। प्रस्तावित क्षेत्र मिश्रित वृक्षारोपण कार्य हेतु उपयुक्त पाए जाने से चयनित किया गया है।



वन परिक्षेत्र अधिकारी
सगौनी

उक्त चयनित राजस्व क्षेत्र स्थल धुवरी खसरा नंबर 73 उपचारोग्य क्षेत्रफल 53.142 हेक्टेयर कार्य योग्य रकवा 53.142 हे० का मौका निरीक्षण दिनांक 22-07-2024 मेरे द्वारा किया गया। चयनित स्थल प्रस्तावित योजना हेतु उपयुक्त पाया गया।


उपवनमण्डल अधिकारी
उपवनमण्डल दमोह

स्थल निरीक्षण प्रमाण-पत्र

प्रमाणित किया जाता है, कि परियोजना प्रतिवेदन का मेरे द्वारा स्थल का निरीक्षण दिनांक 22-7-24 को किया गया क्षेत्र का घनत्व 0.1 है। क्षेत्र रोपण हेतु उपयुक्त है। क्षेत्र में कापिस देने वाली प्रजाति के जीवित ठूठ/पोलार्ड निरंक/अल्प/प्रचुर मात्रा में है।


वन परिक्षेत्र अधिकारी
सगौनी

प्रमाणित किया जाता है, कि परियोजना प्रतिवेदन का मेरे द्वारा स्थल का निरीक्षण दिनांक 22-7-24 को किया गया क्षेत्र का घनत्व 0.1 है। क्षेत्र रोपण हेतु उपयुक्त है। क्षेत्र में कापिस देने वाली प्रजाति के जीवित ठूठ/पोलार्ड निरंक/अल्प/प्रचुर मात्रा में है।


उपवनमंडल अधिकारी
उपवनमंडल दमोह


प्रमाण पत्र
स्थल डाटा संग्रहण

नार्दन कोलफील्ड लिमिटेड की खसरा विस्तार परियोजना हेतु क्षतिपूर्ति वनीकरण
वृक्षारोपण स्थल - खसरा नं. 73

यह प्रमाणित किया जाता है कि वर्ष 2024 में चयनित राजस्व क्षेत्र स्थल बमनी, खसरा नंबर 73 उपचारांग्य क्षेत्रफल 53.142 हेक्टेयर कार्य योग्य रकवा 53.142 का मेरे द्वारा दिनांक 20.07.2024 को चयनित किया गया। मौका स्थल के अनुरूप निम्नांकित कार्य कराया जाना प्रस्तावित है जिसके लिए मे व्यक्तिगत रूप से जबाबदार रहूंगा।


अ.क.	कार्य विवरण	मात्रा
1	सर्वे सीमांकन कार्य	53.142 हेक्टेयर
2	लैंटाना उन्मूलन कार्य	45 हेक्टेयर
3	पौधा रोपण	53142
4	चेनलिक फेसिंग	3250 र.मी.
7	अन्य	अग्नि सुरक्षा कार्य, बोड बनवाई, निरीक्षण पथ निर्माण, हट निर्माण कार्य

मौका स्थल अनुसार उपरोक्त कार्य हेतु स्थल उपयुक्त है।


कार्य प्रभारी
वीटगार्ड ग्वारी

प्रमाण पत्र

यह प्रमाणित किया जाता है कि वर्ष 2024 में चयनित राजस्व क्षेत्र स्थल खसरा, खसरा नंबर 73 उपचारांग्य क्षेत्रफल 53.142 हेक्टेयर कार्य योग्य रकवा 53.142 का मेरे द्वारा दिनांक 20.07.2024 को चयनित किया गया। मौका स्थल के अनुरूप निम्नांकित कार्य कराया जाना प्रस्तावित है जिसके लिए मे व्यक्तिगत रूप से जबाबदार रहूंगा।


वन परिक्षेत्र सहायक
प0स0वृत्त.सलैया

नार्दन कोलफील्ड लिमिटेड की ~~स्थापना~~ विस्तार परियोजना हेतु क्षतिपूर्ति वनीकरण वृक्षारोपणस्थल का नाम- ग्राम ~~धुबरी~~ खसरा नंबर 73

दर 391 प्रति मा0दि0

प्रथम वर्ष 2020-21

भूमि तैयारी क्षेत्रफल 53.142 हेक्टेयर

जी.पी.एस. रीडिंग - उत्तर- 23°52'53.68"N 79°45'25.34"E

दक्षिण - 23°53'11.37"N 79°45'17.92"E

पूर्व- 23°52'50.87"N 79°44'54.86"E

पश्चिम- 23°52'38.34"N 79°45'5.07"E

क	कार्य का विवरण	कार्य की मात्रा	दर मा.दिवस प्रति इकाई	इकाई	कुल मानव दिवस	राशि	रिमाक
1	2	3	4	5	6	7	8
1	कार्य करने से पूर्व Base line डाटा हेतु पुनरोत्पादन सर्वेक्षण	53.142	0.25	प्रति हे.	13	5195	L.S.
2	सर्वे एवं सीमांकन एवं ट्रीटमेंट टाइप का क्षेत्र में सीमांकन (सामग्री सहित) हेतु	53.142	0.45	प्रति हे.	24	9350	ए.पी.सी.सी.एफ. विकास मुख्यालय भोपाल के जीब दर अनुसार भाग- 1 (1)
3	घक्के मूनारों का निर्माण	40.00	6500.00	प्र मूनारा		260000	
4	क्षेत्र साफाई (हे0) (लेन्टाना छोड़कर क्षेत्र की समस्त अनुपयोगी झाड़ियां,	8.142	4.00	प्रति हे.	32.57	12734	ए.पी.सी.सी.एफ. विकास मुख्यालय भोपाल के जीब दर अनुसार भाग- 1 (2)
5	लेटाना उन्मूलन कार्य						
	अ) सामान (प्रति हेक्टेयर 1500 झाड़ी से अधिक)	25.00	22	प्रति हे.	550	215050	ए.पी.सी.सी.एफ. विकास मुख्यालय भोपाल के जीब दर अनुसार भाग- 1 (3)
	ब) मध्यम (प्रति हेक्टेयर 501 से 1500 झाड़ी)	10.00	12.50	प्रति हे.	125	48875	
	स) विरल (प्रति हेक्टेयर 500 झाड़ी तक)	10.00	8	प्रति हे.	80	31280	
6	परिवहन सामग्री क्रय मय जी.एस.टी. एवं परिवहन लॉडिंग अनलॉडिंग सहित						
1	घनालक फांसिंग- कुल 3250 मीटर ।	3250					
	GALVANIZED STEEL CHAIN LINK FENCE FABRIC- Size 75X75mm, Dia 3.15mm Mesh Wire and 4.00mm Dia Line Wires 2 nos. Upto 2mtr. width and 3 nos. above 2mtr. width Conforming to IS 2721-2003 with upto date amendments (Code-SMM 300506)	6500	220.00	प्रति व.मी.	0	1430000	Tendar Rate
2	बारबेटेड वायर क्रय 9750 र.मी. क्रय	1950	105.00	प्रति कि.ग्रा.	0	204750	Tendar Rate
3	आर.सी.सी. पोल्स क्रय (2.5 मी. अंतराल पर 2.4 ऊंचाई)	1430	360.00	प्रति खम्भे	0	514800	Tendar Rate
	जमीन (30x30x45cm) (10x10x45cm)=0.036 cum per pit M10) फिक्स करने हेतु सीमेंट, क्रय	224	243.00	प्र बोरी	0	54432	Tendar Rate
5	खम्मा फिक्स करने हेतु गिट्टी क्रय	46	861.00	प्रति घ.मी.	0	39606	Tendar Rate
6	खम्मा फिक्स करने हेतु बालू क्रय	23	1665.00	प्रति घ.मी.	0	38295	Tendar Rate
7	जाली बांधने हेतु वाइडिंग वायर क्रय	300	70	प्रति कि.ग्रा.	0	21000	L.S.
8	आर.सी.सी. पोल्स वृक्षारोपण के अंदर परिवहन	1430	25.00	प्रति खम्भे	0	35750	L.S.
9	फांसिंग कार्य						
1	फांसिंग कार्य हेतु गड्डा प्लाटिनमैन्ट अनुप्रेक्षण	1430	2.50	मा.दि./हजार	4	1398	ए.पी.सी.सी.एफ. विकास मुख्यालय भोपाल के जीब दर अनुसार भाग- 1 (4)
2	फांसिंग हेतु खम्मा गाड़ने हेतु गड्डा खोदाई (80X30X45cm)	1430	3.80	सैकड़ा	54	21247	ए.पी.सी.सी.एफ. विकास मुख्यालय भोपाल के जीब दर अनुसार भाग- 1 (5.2)
3	कंक्रीट बनाकर गड्डे में भरकर खम्मा गाड़ना कंक्रीट सामग्री परिवहन सहित	1430	6	सैकड़ा	86	33548	L.S.
4	गड्डे में सीमेंट कंक्रीट द्वारा फिक्स किये गये खम्भों के जमीन सतह पर कंक्रीट की चार दिन तक पानी से सिंचाई	1430	4	सैकड़ा	57	22365	L.S.
5	घनालक जाली खींचना खम्भे से बांधना व जाली से जाली जोड़ना तथा उभरे स्थल से घनालक वाहन में लोड करना व रोपण स्थल में अनलॉडिंग एवं 200 मी. तक सिरवांझ परिवहन	3250	0.12	र.मी.	390	152490	ए.पी.सी.सी.एफ. विकास मुख्यालय भोपाल के जीब दर अनुसार.
6	जमीन सतह से 0.0 एवं 200 सेमी. ऊंचाई तक तीन लाइन में बारबेटेड वायर खींचना खम्भे से बांधना	9750	0.032	र.मी.	312	121992	ए.पी.सी.सी.एफ. विकास मुख्यालय भोपाल के जीब दर अनुसार
7	फेसिंग मटेरियल परिवहन कार्य ।					45000	L.S.
7	गड्डे खुदाई के पूर्व रस्सी से सीधी लाईन खालना एवं घूने से गड्डे के स्थान को चिह्नित करना						
	1/2 मीटर x 2 मीटर अंतराल में	15000	2.50	प्रति हजार	38	14663	ए.पी.सी.सी.एफ. विकास के जीब दर अनुसार भाग- 1 (4)
	1/4 मीटर x 2 मीटर अंतराल में	36142	2.50	प्रति हजार	90	35329	ए.पी.सी.सी.एफ. विकास के जीब दर अनुसार भाग- 1 (4)
	3/4 मीटर x 4 मीटर अंतराल में (बांस रोपण हेतु)	2000	2.50	प्रति हजार	5	1955	
	कुल	53142				51946	
8	गड्डा खुदाई कार्य- 1000 पीघा प्रति हेक्टेयर						
	अ) 0.30x0.30x0.30 से0मी0	15000	3.00	प्रति सैकड़ा	450	175950	सी.सी.एफ. वृक्ष सागर के जीब दर अनुसार भाग-1 (5)
	ब) 0.45x0.45x0.45 से0मी0	38142	5.00	प्रति सैकड़ा	1907	745676	ए.पी.सी.सी.एफ. विकास के जीब दर अनुसार भाग-1 (5)
	कुल	53142				921626	
9	नीमखली क्रय परिवहन सहित (100 ग्राम प्रति पीघा)	53.142	5000.00	प्रति क्विंटल		265710	साप्ताहिक वारिकी ईकाई वृक्ष सागर के दर अनुसार

नार्दन कोलफील्ड लिमिटेड की ~~स्वायत्त~~ विस्तार परियोजना हेतु क्षतिपूर्ति वनीकरण वृक्षारोपणस्थल का नाम ग्राम **धुवरी** खसरा नंबर 73

दर 391 प्रति मा0दि0

पथम वर्ष 2024-25

भूमि तैयारी क्षेत्रफल 53.142 हेक्टेयर

जी पी एरा रीडिंग - उत्तर- 23°52'53.68"N 79°45'25.34"E

दक्षिण - 23°53'11.37"N 79°45'17.92"E

पूर्व 23°52'50.87"N 79°44'54.86"E

पश्चिम- 23°52'38.34"N 79°45'5.07"E

क्र	कार्य का विवरण	कार्य की मात्रा	दर मा.दिवस प्रति इकाई	इकाई	कुल मानव दिवस	राशि	रिमांक
1	2	3	4	5	6	7	8
10	पौधों का अंगीकरण (सीडलिंग एडॉप्शन) औसतन 100 पौधे प्रति हेक्टेयर	20	1.28	प्रति हेक्टेयर		9985	
11	जल संचयन विकास कार्य						
अ	विद्युत पंप कटाई कार्य विरल क्षेत्र 0 से 0.5 घनत्व वाले स्थल में 20 से.मी. से कम गोलाई की आडी, टेडी विकृत पौधों की	3.00	10.256	प्रति हे.	30.77	12030	सी.सी.एफ. सागर वृत्त सागर के पत्र क्र. 28/2023/09 दि. 31.01.2023 जीव दर अनुसार भाग-1 (2)
ब	समान क्षेत्र 0.5 से 1 घनत्व वाले स्थल में 20 से.मी. से कम गोलाई की आडी, टेडी विकृत पौधों की कटाई एवं सफाई कार्य।	7.00	14.810	प्रति हे.	103.67	40535	सी.सी.एफ. सागर वृत्त सागर के पत्र क्र. 28/2023/09 दि. 31.01.2023 जीव दर अनुसार भाग-1 (2)
स	20 से.मी. से अधिक गोलाई हेतु दूठ ड्रेसिंग- अनुपयोगी वृक्षों, कोपिस देने योग्य वृक्षों के जीवित मार्कयुद्ध लगभग 35 टूटों एवं 10 से.मी. की कटाई ड्रेसिंग एवं एक मीटर घेरे में सफाई करना -						
1	20-30 से.मी. (गोलाई वर्ग)	25	0.018	प्रति दूठ	0	176	सी.सी.एफ. सागर वृत्त सागर के पत्र क्र. 28/2023/09 दि. 31.01.2023 जीव दर अनुसार भाग-1 (2)
2	31-45 से.मी. (गोलाई वर्ग)	10	0.029	प्रति दूठ	0	15	
3	46-60 से.मी. (गोलाई वर्ग)	0	0.047	प्रति दूठ	0	0	
4	61-90 से.मी. (गोलाई वर्ग)	0	0.065	प्रति दूठ	0	0	
12	परकोष्ठेशन टैक निर्माण कार्य।	2	LS	LS		400000	LS
13	सुरक्षा श्रमिक झोपड़ी निर्माण	2	80000.00		1600	160000	LS
14	गट एवं बाई बनवाई एवं लगवाई	1	30000.00	LS	0	30000	LS
		10.000	200.00	प्रतिसेक्टर		2000	LS
16	स्थानीय बीज संग्रहण कार्य	LS	LS	LS		5000	LS
17	निरीक्षण पत्र निर्माण फेसिंग के अंदर 3 मी चौड़ी पट्टी एवं वृक्षारोपण क्षेत्र के मध्य सीधी व आडी 3 मी. चौड़ी पट्टी	8.000	20.00	प्र.कि.मी.		62560	ए.पी.सी.सी.एफ. विकास मुख्यालय भोपाल के जीव दर अनुसार भाग-4 (11.3)
18	वृक्षारोपण स्थल तक पहुंच मार्ग	0.000	30.00	प्र.कि.मी.		0	
19	प्रोजेक्ट तैयार/सेक्टर की प्रत्येक लाईन के सामने खूटी गाडकर	LS	LS	LS		60000	LS
20	गावर खाद - क्रय आयतन का 15%	582	157.5	प्र.घ.मी.		91665	
21	उपजाऊ मिट्टी संग्रहण एवं परिवहन कार्य। (30%)	1164	298	प्र.घ.मी.		346872	Tendar Rate
22	गड्ढी में उपजाऊ मिट्टी डालना	53142	1.5	प्र.गड्ढा	797.13	311678	ए.पी.सी.सी.एफ. विकास मुख्यालय भोपाल के जीव दर अनुसार भाग-1 (17)
23	अन्न, कचरा (शूना, रस्ती, गड्ढा खोदने हेतु फावडा, गैली, खता, टैप आदि कचरा)	LS	LS	LS		50000	LS
				कुल योग :-	6381	6109676	
				प्रति हेक्टेयर व्यय :-		114969	
24	सैलिंग कर एवं 10% मूल पौधों का बदलाव सहित। (पौधा क्रय की राशि सामाजिक वानिकी इकाई को देय)	58457	13.00	प्र.नग		759941	सामाजिक वानिकी इकाई वृत्त सागर के सीकृत दर अनुसार
25	वर्गी कम्पोस्ट खाद क्रय परिवहन सहित (प्रति गड्ढा 2.50 प्रति पौधा)	53142	2.50	प्रति पौधा		132855	सामाजिक वानिकी इकाई वृत्त सागर के दर अनुसार
				कुल योग :-		7002472	
26	संयोजित सुरक्षा कार्य 25%			महायोग		1750618	
						8753090	

उप वन प्रमुख अधिकारी
भोपाल

वन परिक्षेत्र अधिकारी
सर्गानी

स्थल का नाम- ग्राम धुयी खसरा नंबर 73

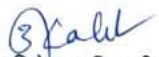
दर 430 प्रति मा0दि0

द्वितीय वर्ष 2025-26

नेत्रफल 53.142 हेक्टेयर

रोपण कार्य

क्र.	कार्य का विवरण	कार्य की मात्रा	दर मा.दिवस प्रति इकाई	इकाई	कुल मानव दिवस	राशि	रिमांक
1	2	3	4	5	6	7	8
1	बीज बुआई कार्य।	-	-	-	-	20000	L.S.
2	पाधा का परिवहन कार्य	58457	3.00	प्रति पाधा	408	175371	ए.पी.सी.सी.एफ. सागर का पत्र क्र 95 दि. 28.07.222
3	रूकबुल प्वाइंट से 2 कि०मी० तक की दूरी में सिर बोझ पौधा परिवहन	53142	0.40	प्रति सैकड़ा पौधा	213	91404	ए.पी.सी.सी.एफ. विकास मुख्यालय भोपाल के जीव दर अनुसार भाग-2 (4)
4	पौधा रोपण 82520					0	
	अ 0.30×0.30×0.30 से०मी०	15000	1.50	प्रति सैकड़ा	225	96750	ए.पी.सी.सी.एफ. भोपाल विकास का के जीव दर अनुसार भाग-2 (5)
	ब 0.45×0.45×0.45 से०मी०	38142	1.80	प्रति सैकड़ा	687	295219	
	ग 0.60×0.60×0.60 से०मी०	5314	1.50	प्रति सैकड़ा	80	34275	ए.पी.सी.सी.एफ. भोपाल विकास के जीव दर अनुसार भाग-2 (9)
	निर्माण कार्य कर देने के लिये लगाना, निदाई कार्य, थाला बनाई कार्य।						
6	निदाई कार्य- निदाई गुड़ाई, थाला दुरुस्त कराई, मत पौधे बदलना, रासायनिक खाद एवं कीटनाशक दवाई डालना						
	अ-प्रथम गोल निदाई 1मी. व्यास में	53142	1.25	प्रति सैकड़ा	664	285638	ए.पी.सी.सी.एफ. भोपाल विकास के जीव दर अनुसार भाग-2 (10)
	ब-द्वितीय गोल निदाई 1मी. व्यास में	53142	1.00	प्रति सैकड़ा	531	228511	ए.पी.सी.सी.एफ. भोपाल विकास के जीव दर अनुसार भाग-2 (10)
	ग-तृतीय गोल निदाई 1मी. व्यास में	53142	1.00	प्रति सैकड़ा	531	228511	
7	वर्मी कम्पोस्ट, नीम खली, डलबाई कार्य	53142	0.50	प्रति सैकड़ा	266	114255	Job Rate
8	लैटना मॉपिंग	45	8.00	प्र.हे.		154800	L.S.
9	कीटनाशक एवं ग्रोथहार्मोन क्रय मय	L.S.	L.S.	L.S.	L.S.	180000	L.S.
	प्रति 10 10 ग्राम प्रति पाधा						
10	कीटनाशक एवं रासायनिक खाद डलबाई कार्य	53142	0.60	प्रति सैकड़ा	319	137106	ए.पी.सी.सी.एफ. विकास मुख्यालय भोपाल के जीव दर भाग-2 (11)
11	वर्मी कम्पोस्ट, नीम खली डलबाई कार्य	53142	1.00	प्रति सैकड़ा		228511	L.S.
12	आग्नि सुरक्षा कार्य 6 मीटर की चौड़ी पट्टी में कटाई सफाई एवं जलाई सहित	8.0	3.35	प्रति कि.मी	27	11524	ए.पी.सी.सी.एफ. विकास मुख्यालय भोपाल के जीव दर भाग-3(ब)
13	आग्नि सुरक्षा कार्य 3 मीटर की चौड़ी पट्टी में कटाई, सफाई एवं जलाई सहित	10.0	2.25	प्रति कि.मी		9675	ए.पी.सी.सी.एफ. विकास मुख्यालय भोपाल के जीव दर भाग-3(अ)
14	सुरक्षा कार्य-ग्राम वन समिति के माध्यम से	12	26.00	प्रति माह	312	134160	LS
15	1 कि.मी. दूरी से पानी परिवहन कर वृक्षारोपण क्षेत्र के पौधा की सिंचाई करना। 53142 X 2 times	106284	1.25	मा.दि.प्र.से.		571277	ए.पी.सी.सी.एफ. विकास मुख्यालय भोपाल के जीव दर भाग-2 (12)
				योग :-		2996987	
16	अन्य व्यय (चैनलिक फेसिंग मरम्मत, झापडा मरम्मत, आग्नि सुरक्षा उपकरण क्रय)	-	-	-	-	50000	LS
				कुल योग :-	4262	3046987	
				प्रति हेक्टेयर व्यय :-		57337	


वन परिक्षेत्र अधिकारी
सगौनी

भाग - 3

व्यय का विस्तृत प्राक्कलन

स्थल का नाम ग्राम दुधरी खसरा नंबर 73
तृतीय वर्ष 2026-27

क्षेत्रफल 53.142 हेक्टेयर

दर- 474 प्रति मा0दि0
रखरखाव कार्य

क्र	कार्य का विवरण	कार्य की मात्रा	दर मा दिवस प्रति इकाई	इकाई	कुल मानव दिवस	राशि	टिप्पणियाँ
1	2	3	4	5	6	7	8
1	गुनरोसादन उपोक्षण कार्य।	LS	LS	LS	LS	5000	LS
2	पौधा तैयारी व्यय	5314	13.00	प्रति पौधा		69082	सामाजिक वानिकी इकाई वृत्त सागर के स्वीकृत दर अनुसार
3	पौधा परिवहन कार्य	5314	2.50	प्रति पौधा	28	13285	सी सी एफ सागर वृत्त सागर के पत्र क्र /व्यय/2021/95 दि. 28.07.2021 स्वीकृत दर अनुसार
4	टुकेबल प्वाइंट से सिर बोझ द्वारा 1 से 2 कि०मी० तक पौधा परिवहन	5314	0.40	प्रति सैकड़ा पौधा	21	10075	ए पी सी सी एफ. विकास मुख्यालय भोपाल के जीव दर अनुसार भाग-2 (4)
5	मृत पौधों के स्थान पर पौधा लगवाई कार्य	5314	1.50	प्रति सैकड़ा	80	37783	ए पी सी सी एफ भोपाल विकास के जीव दर अनुसार भाग-2 (9)
6	वैनलिक फेंसिंग एवं निरीक्षण पथ मरम्मत	LS	LS	LS	LS	100000	LS
7	निंदाई कार्य- निंदाई गुड़ाई, थाला दुरुस्त कराई, मृत पौधे बदलना, रासायनिक खाद एवं कीटनाशक दवाई डालना						
	अ- प्रथम गोल निंदाई 1मी व्यास में	53142	1.25	प्रति सैकड़ा	664	314866	ए पी सी सी एफ भोपाल विकास के जीव दर अनुसार भाग-2 (10)
	ब- द्वितीय गोल निंदाई 1मी व्यास में	53142	1.00	प्रति सैकड़ा	531	251893	
	स-तृतीय गोल निंदाई 1मी. व्यास में	53142	1.00	प्रति सैकड़ा	531	251893	
8	कीटनाशक एवं ग्रोथ हार्मोस कय	LS	LS	LS	LS	180000	LS
	खाद डलवाई	53142	0.60	प्रति सैकड़ा	318.852	151136	Job Rate
9	अग्नि सुरक्षा कार्य 6 मीटर की चौड़ी पट्टी में कटाई, सफाई एवं जलाई सहित	8.0	3.35	प्रति कि.मी	27	12703	ए पी सी सी एफ. विकास मुख्यालय भोपाल के जीव दर भाग-3(ब)
10	अग्नि सुरक्षा कार्य 3 मीटर की चौड़ी पट्टी में कटाई, सफाई एवं जलाई सहित	10.0	2.25	प्रति कि.मी		10665	ए पी सी सी एफ. विकास मुख्यालय भोपाल के जीव दर भाग-3(अ)
11	1 कि.मी. दूरी से पानी परिवहन कर वृक्षारोपण क्षेत्र के पौधा की सिंचाई करना। 53142 X 2 times	106284	1.25	मा.दि.प्र.सै.		629733	ए पी सी सी एफ. विकास मुख्यालय भोपाल के जीव दर भाग-2 (12)
12	समस्या कार्य-समिति के माध्यम से 2	24	26.00	प्रति माह	624	295776	LS
				योग :-		2333890	
13	अन्य व्यय - झोपडी मरम्मत एवं घास कटाई कार्य।					80000	LS
				कुल योग :-	2826	2413890	
				प्रति हेक्टेयर व्यय :-		45423	


वन परिक्षेत्र अधिकारी
सगौनी

भाग - 3

व्यय का विस्तृत प्राक्कलन

स्थल का नाम- ग्राम धुवरी खसरा नंबर 73
चतुर्थ वर्ष 2027-28

दर- 520 प्रति मा0दि0
रखरखाव कार्य

क्षेत्रफल 53.142 हे.
हेक्टेयर

क्र	कार्य का विवरण	कार्य की मात्रा	दर मा. दिवस प्रति इकाई	इकाई	कुल मानव दिवस	राशि	रिमार्क
1	2	3	4	5	6	7	8
1	पौधा तैयारी व्यय	5314	13.00	प्रति पौधा		69082	सामाजिक वानिकी ईकाई युक्त सागर के स्वीकृत दर अनुसार
2	पौधा परिवहन कार्य	5314	2.50	प्रति पौधा	26	13285	सी.सी.सी.एफ. सागर वृत्त सागर के पत्र क्र /व्यय/2021/95 दि 28
3	एकदल प्लाइट से सिर बाँझ द्वारा 1 से 2 कि0मी0 तक पौधा परिवहन	5314	0.40	प्रति सैकड़ा पौधा	21	11053	ए.पी.सी.सी.एफ. विकास मुख्यालय भोपाल के जीव दर अनुसार भाग-2 (4)
4	मृत पौधों के स्थान पर पौधा लगवाई कार्य	5314	1.50	प्रति सैकड़ा	80	41449	ए.पी.सी.सी.एफ. भोपाल विकास के जीव दर अनुसार भाग-2 (9)
5	निंदाई कार्य- निंदाई गुड़ाई, थाला दुरुस्त करी, मृत पौधे बदलना, रासायनिक खाद एवं औद्योगिक त्वाई जलाना						
	अ-प्रथम गोल निंदाई 1मी. व्यास में	53142	1.25	प्रति सैकड़ा	664	345423	ए.पी.सी.सी.एफ. भोपाल विकास के जीव दर अनुसार भाग-2 (10)
	ब-द्वितीय गोल निंदाई 1मी. व्यास में	53142	1.00	प्रति सैकड़ा	531	276338	
6	कोटनाशक एवं ग्रोथ हार्मोस कय	LS	LS	LS	LS	120000	LS
	खाद डलवाई	53142	0.60	प्रति सैकड़ा	318.852	165803	Job Rate
	जल सुरक्षा कार्य 6 मीटर की चौड़ी पट्टी में कटाई, सफाई एवं जलाई सहित	8.0	3.35	प्रति कि.मी	27	13936	ए.पी.सी.सी.एफ. विकास मुख्यालय भोपाल के जीव दर भाग-3(ब)
8	अग्नि सुरक्षा कार्य 3 मीटर की चौड़ी पट्टी में कटाई, सफाई एवं जलाई सहित	10.0	2.25	प्रति कि.मी		11700	ए.पी.सी.सी.एफ. विकास मुख्यालय भोपाल के जीव दर भाग-3(अ)
				योग :-		1068070	
	भौतिक फेसिंग निरीक्षण पथ मरम्मत एवं घास कटाई, जल संरचनाओं की मरम्मत कार्य।	LS	LS	LS	LS	200000	LS
				कुल योग :-	0	1268070	
				प्रति हेक्टेयर व्यय :-		23862	


वन परिक्षेत्र अधिकारी
सगौनी

भाग - 3

व्यय का विस्तृत प्राक्कलन

स्थल का नाम- ग्राम धुवरी खसरा नंबर 73
पंचम वर्ष 2028-29

क्षेत्रफल 53.142 हे.
हेक्टेयर

दर-

570 प्रति मा0दि0
रखरखाव कार्य

क्र.	कार्य का विवरण	कार्य की मात्रा	दर गा.दिवस प्रति इकाई	इकाई	कुल मानव दिवस	राशि	रिमार्क	
1	2	3	4	5	6	7	8	
1	निंदाई कार्य- निंदाई गुडाई, थाला पुशका कराई, मत पीध बदलना, रासायनिक खाद एवं कीटनाशक दवाई							
	अ-प्रथम गोल निंदाई 1मी. व्यास में	53142	1.25	प्रति सैकड़ा	664	378637	ए.पी.सी.सी.एफ. भोपाल विकास के जाँव दर अनुसार भाग-2 (10)	
	ब-द्वितीय गोल निंदाई 1मी. व्यास में	53142	1.00	प्रति सैकड़ा	531	302909		
	कीटनाशक एवं गोथ हार्मोस कय	LS	LS	LS	LS	40000	LS	
	खाद डलवाई	53142	0.60	प्रति सैकड़ा	318.852	181746	Job Rate	
2	अग्नि सुरक्षा कार्य 6 मीटर की चौड़ी पट्टी में कटाई, सफाई एवं जलाई सहित	8.0	3.35	प्रति कि.मी	27	15276	ए.पी.सी.सी.एफ. विकास मुख्यालय भोपाल के जाँव दर भाग-3(अ)	
3	अग्नि सुरक्षा कार्य 3 मीटर की चौड़ी पट्टी में कटाई, सफाई एवं जलाई सहित	10.0	2.25	प्रति कि.मी		12825	ए.पी.सी.सी.एफ. विकास मुख्यालय भोपाल के जाँव दर भाग-3(अ)	
4	अग्नि सुरक्षा - केमलिक फेरिंग, निरीक्षण पथ मरम्मत एवं घास कटाई, जल संरचनाओं की मरम्मत कार्य।	LS	LS	LS	LS	100000	LS	
5	सुरक्षा कार्य-सामिति के माध्यम से 2	24	26.00	प्रति माह	624	355680	LS	
1	कुल योग :-						1084163	
	प्रति हेक्टेयर व्यय :-						36776	

R. Salu
वन परिक्षेत्र अधिकारी
सगौनी

भाग - 3

व्यय का विस्तृत प्राक्कलन

स्थल का नाम- ग्राम धुसरी खसरा नंबर 73
षष्ठम वर्ष 2029-30

दर-

620 प्रति मा0दि0
रखरखाव कार्य

क्षेत्रफल 53.142 हे.
हेक्टेयर

क	कार्य का विवरण	कार्य की मात्रा	दर मा.दिवस प्रति इकाई	इकाई	कुल मानव दिवस	राशि	रिमार्क
1	2	3	4	5	6	7	8
1	सुरक्षा कार्य-समिति के माध्यम से 2	24	26.00	प्रति माह	282.00	386880	LS
2	अग्नि सुरक्षा कार्य 6 मीटर की चौड़ी पट्टी में कटाई, सफाई एवं जलाई सहित	8.0	3.35	प्रति कि.मी	27	16616	ए पी सी सी एफ, विकास मुख्यालय भोपाल के जॉब दर भाग-3(ब)
3	अग्नि सुरक्षा कार्य 3 मीटर की चौड़ी पट्टी में कटाई, सफाई एवं जलाई सहित	10.0	2.25	प्रति कि.मी	23	13950	ए पी सी सी एफ, विकास मुख्यालय भोपाल के जॉब दर भाग-3(अ)
योग :-						417446	
4	अन्य व्यय- फेंसिंग मरम्मत, निरीक्षण पथ मरम्मत एवं घास कटाई कार्य।					80000	LS
कुल योग :-						497446	
प्रति हेक्टेयर व्यय :-						9361	


वन परिक्षेत्र अधिकारी
सगौनी

भाग - 3 .

व्यय का विस्तृत प्राक्कलन

ग्राम का नाम- ग्राम **धुधरी** खसरा नंबर 73
सप्तम वर्ष 2030-31

दर-

682 प्रति मा0दि0
रखरखाव कार्य

क्षेत्रफल **53.142 हे.**
हेक्टेयर

क्र.	कार्य का विवरण	कार्य की मात्रा	दर मा.दिवस प्रति इकाई	इकाई	कुल मानव दिवस	राशि	रिमांक
1	2	3	4	5	6	7	8
1	सुरक्षा कार्य-समिति के माध्यम से 2	24	26.00	प्रति माह	266.00	425568	LS
2	अग्नि सुरक्षा कार्य 6 मीटर की चौड़ी पट्टी में कटाई, सफाई एवं जलाई सहित	8	3.35	प्रति कि.मी	23.45	11162	ए.पी.सी.सी.एफ. विकास मुख्यालय पोपल के जीव दर माग-3(ब)
3	अग्नि सुरक्षा कार्य 3 मीटर की चौड़ी पट्टी में कटाई, सफाई एवं जलाई सहित	10	2.25	प्रति कि.मी	9.00	4284	ए.पी.सी.सी.एफ. विकास मुख्यालय पोपल के जीव दर माग-3(अ)
				योग :-		441014	
2	अन्य व्यय - फेंसिंग मरम्मत, झोपडी मरम्मत एवं घांस कटाई।					12000	LS
				कुल योग :-	#####	453014	
				प्रति हेक्टेयर व्यय :-		8525	


वन परिक्षेत्र अधिकारी
सगौनी

भाग - 3

व्यय का विस्तृत प्राक्कलन


स्थल का नाम- ग्राम धुधरी खसरा नंबर 73
अष्टम वर्ष 2031-32

क्षेत्रफल 53.142 हे.
हेक्टेयर

दर-

750 प्रति मा0दि0
रखरखाव कार्य

क्र	कार्य का विवरण	कार्य की मात्रा	दर मा.दिवस प्रति इकाई	इकाई	कुल मानव दिवस	राशि	रिमार्क
1	2	3	4	5	6	7	8
1	सुरक्षा कार्य-समिति के माध्यम से 2	24	26.00	प्रति माह	266.00	468000	LS
2	अग्नि सुरक्षा कार्य 6 मीटर की चौड़ी पट्टी में कटाई, सफाई एवं जलाई सहित	8	3.35	प्रति कि.मी	23.45	11162	ए.पी.सी.सी.एफ. विकास मुख्यालय भोपाल के जाँच दर भाग-3(अ)
3	अग्नि सुरक्षा कार्य 3 मीटर की चौड़ी पट्टी में कटाई, सफाई एवं जलाई सहित	10	2.25	प्रति कि.मी	9.00	4284	ए.पी.सी.सी.एफ. विकास मुख्यालय भोपाल के जाँच दर भाग-3(अ)
				योग :-		483446	
4	अन्य व्यय - फेंसिंग मरम्मत, झोपडी मरम्मत एवं घांस कटाई।					15000	LS
				कुल योग :-	#####	498446	
				प्रति हेक्टेयर व्यय :-	#####	9380	


वन परिक्षेत्र अधिकारी
सगौनी

भाग - 3

व्यय का विस्तृत प्राक्कलन

स्थल का नाम- ग्राम धुवरी खसरा नंबर 73
नवम वर्ष 2032-33

क्षेत्रफल 53.142 हे.
हेक्टेयर

दर-

825 प्रति मा0दि0
रखरखाव कार्य

क्र.	कार्य का विवरण	कार्य की मात्रा	दर मा.दिवस प्रति इकाई	इकाई	कुल मानव दिवस	राशि	रिमार्क
1	2	3	4	5	6	7	8
1	सुरक्षा कार्य-समिति के माध्यम से 2	24	26.00	प्रति माह	266.00	514800	LS
2	अग्नि सुरक्षा कार्य 6 मीटर की चौड़ी पट्टी में कटाई, सफाई एवं जलाई सहित	8.00	3.35	प्रति कि.मी	23.45	11162	ए.पी.सी.सी.एफ. विकास मुख्यालय भोपाल के जॉब दर भाग-3(ब)
3	अग्नि सुरक्षा कार्य 3 मीटर की चौड़ी पट्टी में कटाई, सफाई एवं जलाई सहित	10	2.25	प्रति कि.मी	9.00	4284	ए.पी.सी.सी.एफ. विकास मुख्यालय भोपाल के जॉब दर भाग-3(अ)
योग :-						530246	
4	अन्य व्यय - फेंसिंग मरम्मत, झोपडी मरम्मत एवं घांस कटाई।					15000	LS
कुल योग :-					#####	545246	
प्रति हेक्टेयर व्यय :-					#####	10260	

3/Calu
वन परिक्षेत्र अधिकारी
सगौनी

भाग - 3

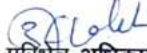
व्यय का विस्तृत प्राक्कलन

स्थल नाम- ग्राम **धुवरी** खसरा नंबर 73
दशम वर्ष 2033-34

क्षेत्रफल **53.142 हे.**
हेक्टेयर

दर- 900 प्रति मा0दि0
रखरखाव कार्य

क्र.	कार्य का विवरण	कार्य की मात्रा	दर मा.दिवस प्रति इकाई	इकाई	कुल मानव दिवस	राशि	रिमार्क
1	2	3	4	5	6	7	8
1	सुरक्षा कार्य-समिति के माध्यम से 2	24	26.00	प्रति माह	266.00	561600	LS
2	अग्नि सुरक्षा कार्य 6 मीटर की चौड़ी पट्टी में कटाई, सफाई एवं जलाई सहित	8.00	3.35	प्रति कि.मी	23.45	11162	ए.पी.सी.सी.एफ. विकास मुख्यालय नेपाल के जाँच दर माग-3(ब)
3	अग्नि सुरक्षा कार्य 3 मीटर की चौड़ी पट्टी में कटाई, सफाई एवं जलाई सहित	10	2.25	प्रति कि.मी	9.00	4284	ए.पी.सी.सी.एफ. विकास मुख्यालय नेपाल के जाँच दर माग-3(अ)
योग :-						577046	
4	अन्य व्यय - फौसिंग मरम्मत, झोपडी मरम्मत एवं घांस कटाई।					15000	LS
कुल योग :-						592046	
प्रति हेक्टेयर व्यय :-						11141	


वन परिक्षेत्र अधिकारी
सगौनी

भाग - 3

व्यय का विस्तृत प्राक्कलन

स्थान का नाम- ग्राम धुली खसरा नंबर 73
एकादश वर्ष 2034-35

दर-

990 प्रति मा0दि0
रखरखाव कार्य

क्षेत्रफल 53.142 हे.
हेक्टेयर

क्र	कार्य का विवरण	कार्य की मात्रा	दर मा.दिवस प्रति इकाई	इकाई	कुल मानव दिवस	राशि	रिमार्क
1	2	3	4	5	6	7	8
1	सुरक्षा कार्य--समिति के माध्यम से 2	24	26.00	प्रति माह	266.00	617760	LS
2	अग्नि सुरक्षा कार्य 6 मीटर की चौड़ी पट्टी में कटाई, सफाई एवं जलाई सहित	8.00	3.35	प्रति कि.मी	23.45	11162	ए.पी.सी.सी.एफ. विकास मुख्यालय भोपाल के जीव दर भाग-3(ब)
3	अग्नि सुरक्षा कार्य 3 मीटर की चौड़ी पट्टी में कटाई, सफाई एवं जलाई सहित	10	2.25	प्रति कि.मी	9.00	4284	ए.पी.सी.सी.एफ. विकास मुख्यालय भोपाल के जीव दर भाग-3(अ)
योग :-						633206	
4	अन्य व्यय - फेंसिंग मरम्मत, झोपडी मरम्मत एवं घांस कटाई।					15000	LS
कुल योग :-						648206	
प्रति हेक्टेयर व्यय :-						12198	



वन परिक्षेत्र अधिकारी
सगौनी

प्राक्कलन के अनुसार व्यय का गोशवारा

स्थल का नाम- ग्राम दुहरी खसरा नंबर 73

क्रमांक	वर्ष	कार्य का विवरण	कार्यों पर वर्षवार कुल व्यय (रु. में)	क्षेत्रफल हेक्टेयर में	प्रति हे. व्यय (रु. में)
1	2024-25	प्रथम वर्ष भूमि तैयारी	8753090	53.142	164711
2	2025-26	द्वितीय वर्ष रोपण कार्य	3046987	53.142	57337
3	2026-27	तृतीय वर्ष, रखरखाव	2413890	53.142	45423
4	2027-28	चतुर्थ वर्ष, रखरखाव	1268070	53.142	23862
5	2028-29	पंचम वर्ष, रखरखाव	1084163	53.142	20401
6	2029-30	षष्ठम वर्ष, रखरखाव	497446	53.142	9361
7	2030-31	सप्तम वर्ष, रखरखाव	453014	53.142	8525
8	2031-32	अष्टम वर्ष रखरखाव	498446	53.142	9380
9	2032-33	नवम वर्ष रखरखाव	545246	53.142	10260
10	2033-34	दशम वर्ष रखरखाव	592046	53.142	11141
11	2034-35	एकादश वर्ष रखरखाव	648206	53.142	12198
		योग -	19800604		372598

आस्थामूलक कार्य - (वनीकरण योजना राशि का 5 प्रतिशत)	990030
अनुश्रवण एवं मूल्यांकन - (वनीकरण योजना राशि का 4 प्रतिशत)	792024
मानव संसाधान विकास - (वनीकरण योजना राशि का 1 प्रतिशत)	198006
कुल योग	21780665
पर्यवेक्षण शुल्क- आस्थामूलक कार्य, अनुश्रवण एवं मूल्यांकन एवं मानव संसाधन विकास की पूर्ण राशि का 10 प्रतिशत	2178066
महायोग :-	23958731


वन परिक्षेत्राधिकारी
परिक्षेत्र सगौनी


उप वनमण्डलाधिकारी
दमोह

प्रोजेक्ट अनुमोदन हेतु अनुशंसा की जाती है।


वन मण्डलाधिकारी

वनमण्डल सा0 दमोह (म.प्र.)

तकनीकी स्वीकृती आदेश क्रमांक 254/114 दिनांक 05/09/24 द्वारा जारी की गई।


मुख्य वन संरक्षक

सागर वृत्त सागर (म.प्र.)

Untitled Map

Write a description for your map

Sidi Baba Maharaj (Barni Wale)

Legend

- 22.2222 79.4512 22.2222
- Feature
- N 23 52
- RT 403 (approx 30 hert 2011)
- Sidi Baba Maharaj (Barni Wale)

N 23 52 40.8 E 79 45 12.3
Untitled Placemark
N 23 52 38.1 E 79 45 06.10

Google Earth

400 m

Ball

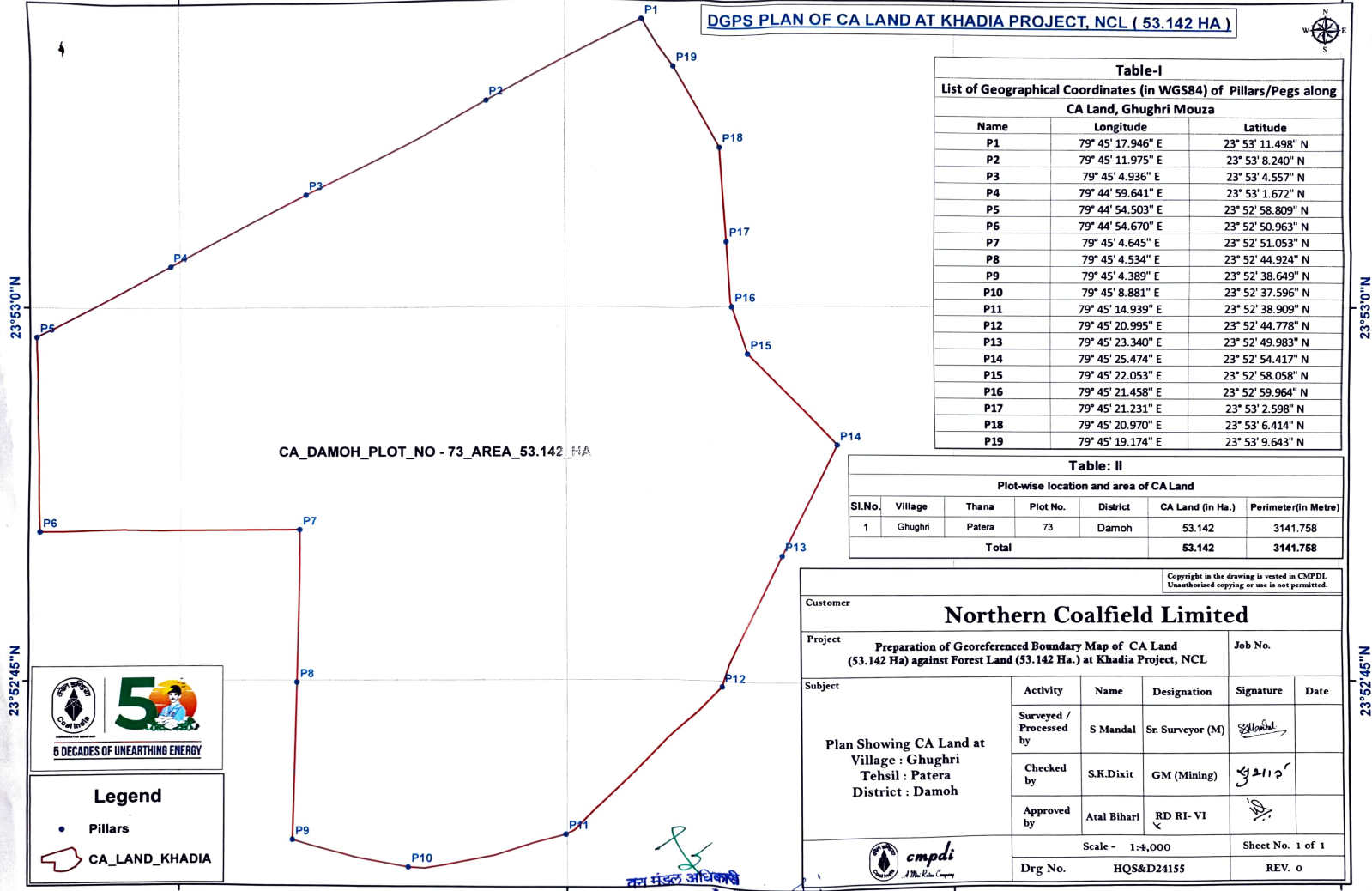
79°45'0"E

79°45'15"E

79°45'30"E

79°45'45"E

DGPS PLAN OF CA LAND AT KHADIA PROJECT, NCL (53.142 HA)



CA_DAMOH_PLOT_NO - 73_AREA_53.142 HA

Table-I
List of Geographical Coordinates (in WGS84) of Pillars/Pegs along CA Land, Ghughri Mouza

Name	Longitude	Latitude
P1	79° 45' 17.946" E	23° 53' 11.498" N
P2	79° 45' 11.975" E	23° 53' 8.240" N
P3	79° 45' 4.936" E	23° 53' 4.557" N
P4	79° 44' 59.641" E	23° 53' 1.672" N
P5	79° 44' 54.503" E	23° 52' 58.809" N
P6	79° 44' 54.670" E	23° 52' 50.963" N
P7	79° 45' 4.645" E	23° 52' 51.053" N
P8	79° 45' 4.534" E	23° 52' 44.924" N
P9	79° 45' 4.389" E	23° 52' 38.649" N
P10	79° 45' 8.881" E	23° 52' 37.596" N
P11	79° 45' 14.939" E	23° 52' 38.909" N
P12	79° 45' 20.995" E	23° 52' 44.778" N
P13	79° 45' 23.340" E	23° 52' 49.983" N
P14	79° 45' 25.474" E	23° 52' 54.417" N
P15	79° 45' 22.053" E	23° 52' 58.058" N
P16	79° 45' 21.458" E	23° 52' 59.964" N
P17	79° 45' 21.231" E	23° 53' 2.598" N
P18	79° 45' 20.970" E	23° 53' 6.414" N
P19	79° 45' 19.174" E	23° 53' 9.643" N

Table: II

Plot-wise location and area of CA Land

Sl.No.	Village	Thana	Plot No.	District	CA Land (In Ha.)	Perimeter(In Metre)
1	Ghughri	Patara	73	Damoh	53.142	3141.758
Total					53.142	3141.758

Copyright in the drawing is vested in CMPDI. Unauthorised copying or use is not permitted.

Customer

Northern Coalfield Limited

Project **Preparation of Georeferenced Boundary Map of CA Land (53.142 Ha) against Forest Land (53.142 Ha.) at Khadia Project, NCL**

Job No.

Subject

Plan Showing CA Land at
Village : Ghughri
Tehsil : Patara
District : Damoh

Activity	Name	Designation	Signature	Date
Surveyed / Processed by	S Mandal	Sr. Surveyor (M)		
Checked by	S.K.Dixit	GM (Mining)		
Approved by	Atal Bihari	RD RI- VI		

Scale - 1:4,000

Sheet No. 1 of 1

Drg No.

HQS&D24155

REV. 0



cmpdi
A Public Company



50 DECADES OF UNEARTHING ENERGY

Legend

• Pillars

CA LAND_KHADIA

79°45'0"E

79°45'15"E

79°45'30"E

79°45'45"E

वन मंडल अधिकारी
वन मंडल, धर्मपुर

General Manager

राजस्व आदेश अनुवृत्ति-पत्र
मामला क्रमांक 23 अ/20(3) वर्ष 2024-25

(3)

(1)

(2)

12/06/2024

प्रकरण अनुविभागीय अधिकारी हटा से प्राप्त। अवलोकन किया।
महाप्रबंधक, खडिया परियोजना पोस्ट शक्तिनगर, जिला सोनभद्र, उ.प्र. वर्तमान, सिंगरोली म.प्र. ने मौजा घुघरी प.ह.नं. 54 बमनी, तहसील पटेरा में स्थित भूमि ख.नं. 73 रकवा 92.230 हेक्ट. में से रकवा 53.142 हेक्ट. वन विभाग को हस्तांतरित किये जाने हेतु ऑनलाईन आवेदन पत्र क्रमांक 0811280704054-APP-20781418 प्रेषित कर मूल दस्तावेज संलग्न किये जाने के उपरांत विधिवत प्रकरण पंजीबद्ध कर अनुविभागीय अधिकारी हटा को प्रतिवेदन हेतु भेजा गया।

अनुविभागीय अधिकारी हटा ने नायब तहसीलदार कुम्हारी तहसील पटेरा से जांच प्रतिवेदन प्राप्त कर प्रकरण प्रस्तुत किया है। नायब तहसीलदार कुम्हारी ने अपने जांच प्रतिवेदन में लेख किया है, कि रा.नि. एवं हल्का पटवारी से संयुक्त जांच कर विस्तृत प्रतिवेदन प्राप्त किया गया, जिसमें ग्राम घुघरी प.ह.नं. 54 में स्थित शासकीय भूमि ख.नं. 73 रकवा 92.23 हेक्ट. में से 53.142 हेक्ट. भूमि नार्दन कोलफील्डस लिमिटेड एन.सी.एल. सिंगरोली गैर वन भूमि वनोपरण (सी.ए.) को हस्तांतरित किये जाने हेतु उपयुक्त पाई गई है। ग्राम में इशतहार का प्रकाशन कराया गया, कोई आपत्ति प्राप्त नहीं हुई। ग्राम पंचायत से अनापत्ति प्राप्त की गई। रा.नि. एवं हल्का पटवारी द्वारा ग्राम का कुल भौगोलिक रकवा 382.96 हेक्ट. ग्राम के गैर खाते का रकवा 281.24 हेक्ट. ग्राम के खाते का रकवा 101.72 हेक्ट. ग्राम में खाते के कुल रकवा के मान से 2 प्रतिशत चरनोई का रकवा 2.02 हेक्ट., ग्राम में उपलब्ध चरनोई का कुल रकवा 59.92 हेक्ट. है, जो 2 प्रतिशत के मान से 57.90 हेक्ट. अधिक है। ख. नं. 73 रकवा 92.23 हेक्ट. मद पहाड़ चट्टान में दर्ज है। अतः ग्राम घुघरी ग्राम पंचायत वमनी प.ह.नं. 54 में स्थित शासकीय भूमि ख.नं. 92.23 हेक्ट. में से 53.142 हेक्ट. नार्दन कोलफील्डस लिमिटेड एन.सी.एल. सिंगरोली भूमि मद पहाड़ चट्टान में से म.प्र. भू-राजस्व संहिता 1959 की धारा 237(2) के तहत नोईयत परिवर्तन कर म.प्र. नजूल भूमि निर्वर्तन निर्देश 2020 के अनुसार प्रतिवेदन अनुविभागीय अधिकारी हटा के माध्यम से प्रस्तुत किया है।

अनुविभागीय अधिकारी हटा ने तहसीलदार के प्रतिवेदन से सहमत होते हुये ग्राम घुघरी ग्राम पंचायत वमनी प.ह.नं. 54 में स्थित शासकीय भूमि ख.नं. 92.23 हेक्ट. में से 53.142 हेक्ट. वनविभाग म.प्र.शासन के हस्तांतरित किये जाने हेतु प्रकरण प्रस्तुत किया है।

प्रकरण में संलग्न दस्तावेजों का परीक्षण किया। कम्प्यूटर अभिलेख खसरा वर्ष 2024-25 में ग्राम घुघरी तहसील पटेरा जिला दमोह में स्थित ख.नं. 73 रकवा 92.2300 हेक्ट. पहाड़ म.प्र. राज्य सरकार चट्टान दर्ज है। ग्राम पंचायत बमनी जनपद पंचायत पटेरा जिला दमोह ने पत्र क्रमांक/गा.पंचा/2024 दिनांक 04.04.2024 से अनापत्ति प्रमाण पत्र प्रस्तुत किया है। वनमंडल अधिकारी, वनमण्डल (सा) दमोह ने पत्र क्रमांक/मा.चि./2269 दमोह दिनांक 01.05.2024 से लेख किया है, कि ग्राम घुघरी में स्थित ख.नं. 73 रकवा 92.93 हेक्ट. में से रकवा 82.62 हेक्ट. वृक्षारोपण हेतु उपयुक्त पाई गई है। प्रकरण को जिला नजूल निर्वर्तन समिति दमोह में प्रस्तुत किया गया। जिसके प्रस्ताव क्र. 09 बैठक दिनांक 11.06.2024 से प्रकरण को अनुमोदित किया गया है।

अतः प्रकरण में संलग्न दस्तावेजों, तहसीलदार पटेरा के जांच प्रतिवेदन एवं अनुविभागीय अधिकारी हटा की अनुशंसा तथा जिला नजूल भूमि निर्वर्तन समिति दमोह से प्राप्त अनुमोदन के आधार पर शासन की विभिन्न परियोजनाओं में प्रभावित होने वाली वन भूमि के बदले मौजा घुघरी प.ह.नं. 54 तहसील पटेरा में स्थित शासकीय भूमि ख.नं. 73 रकवा 92.230 हेक्ट. में से रकवा 53.142 हेक्ट. मद पहाड़ को वन विभाग (म.प्र.शासन) को म.प्र. नजूल भूमि निर्वर्तन निर्देश 2020 के अध्याय-02 की कडिका-16 के तहत निम्नानुसार हस्तांतरित की जाती है।

प्रकरण आदेशानुसार कार्यवाही कर पालन प्रतिवेदन प्रस्तुत किये जाने हेतु अनुविभागीय अधिकारी हटा भेजा जाता है।

कलेक्टर
जिला-दमोह

12/6/24

RS/428/0718/4354/2024

राजस्व प्रतिनिधि
तहसीलदार
पटेरा



मध्यप्रदेश कम्प्यूटरीकृत भू-अभिलेख
खातावार खतौनी अथवा जमाबंदी
प्ररूप सात (नियम 8 देखिए)
मध्यप्रदेश भू-राजस्व संहिता (भू-सर्वेक्षण तथा भू-अभिलेख) नियम,



CLR No. :11144439777

ग्राम: घुघरी			पटवारी हल्का: वमनी			तहसील: पटेरा			जिला: दमोह			वर्ष: 2024-2025		
खाता क्रमांक	1. खातेदार (खातेदारों) का नाम उसके माता/पिता/पति का नाम तथा पता 2. खाते में हिस्सा	खातेदार (खातेदारों) का आईडी क्रमांक (संयुक्त खाते की दशा में प्रत्येक खातेदार का उनके नाम सहित आईडी क्रमांक)	1. सर्वेक्षण संख्यांक भू-खण्ड संख्यांक के साथ इसका/ ब्लॉक संख्यांक सहित ('S' कृषक भूमि को तथा 'P' गैर कृषिक भूमि को दर्शाता है) 2. क्षेत्रफल (हेक्टेयर/ वर्गमीटर में)	भूमि का उपयोग जिसके लिए निर्धारण किया गया है	निर्धारण (रूपों में)	*मध्यप्रदेश भू-राजस्व संहिता, 1959 की धारा 58-क के अधीन हूट	भू-राजस्व का शीर्ष	चालू वर्ष की मांग (रूपों में)	बकाया यदि कोई हो (रूपों में)	आदिनांक ब्याज (मध्य प्रदेश भू-राजस्व संहिता 1959 की धारा 143 के अनुसार) (रूपों में)	अद्यतन कुल मांग (रूपों में)	भुगतान गई राशि जिसमें भुगतान के ब्यारे शामिल हो (रूपों में) 1. भुगतान गई राशि 2. भुगतान की विधि	देय राशि	अभियुक्तियाँ
1	2	3	4	5	6	7	8	9	10	11	12	13	14	15
74	(शासकीय)		73 (S) 92.2300 हेक्टेयर	कृषि	0.00		कुल भू-राजस्व	0.00			922.30		922.30	
							पंचायत उपकर	0.00						
							शाला उपकर	922.30						
							वाणिज्य कर	0.00						
			कुल क्षे. 92.2300 हेक्टेयर	कुल संख्या 1	कुल 0.00		प्रीमियम	0.00						
							शास्ति	0.00						
							योग	922.30						



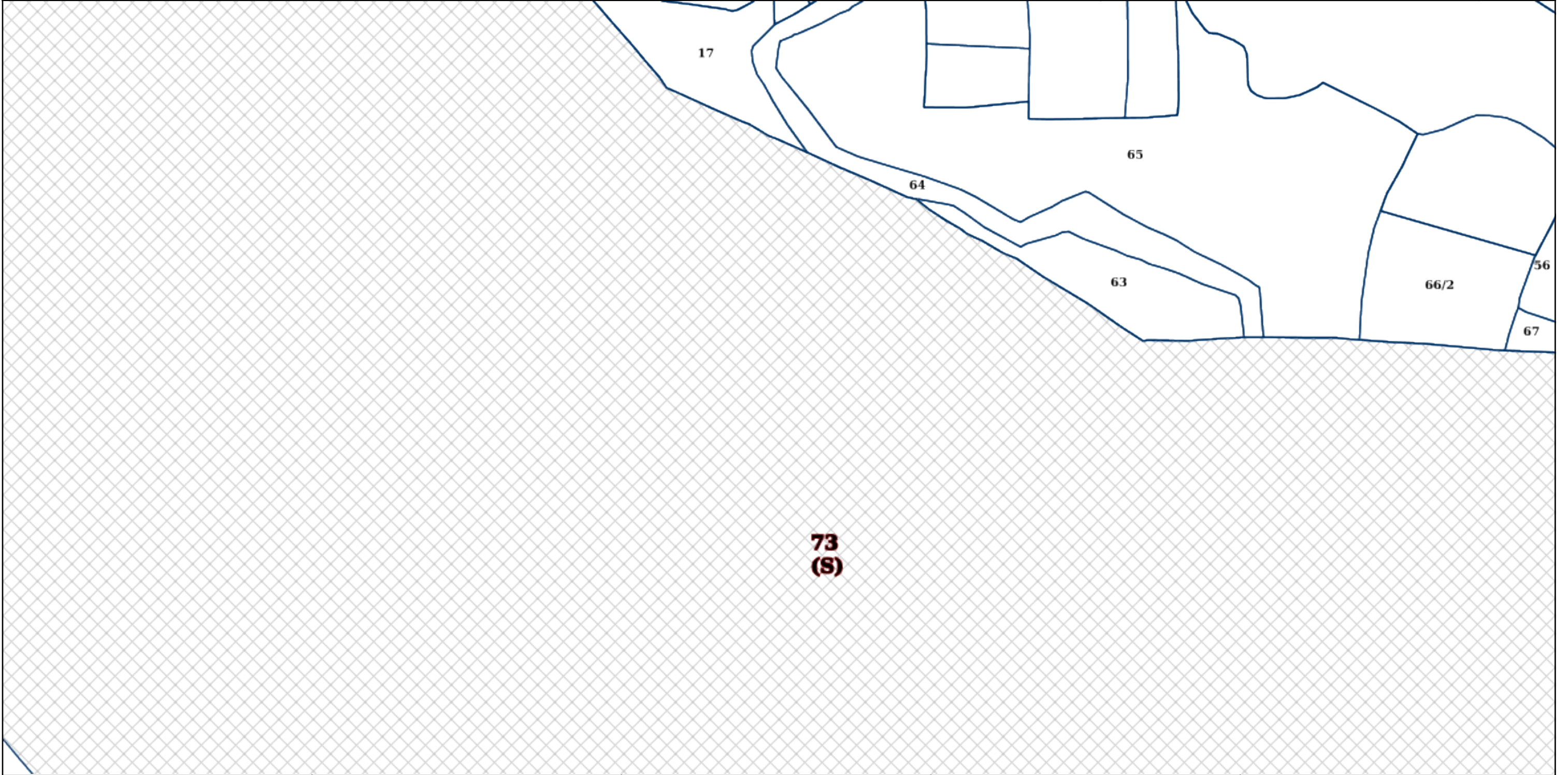

मध्य प्रदेश कम्प्यूटरीकृत भू-अभिलेख
खसरा

प्रारूप एक (नियम 6 देखिए)

मध्य प्रदेश भू-राजस्व संहिता (भू-सर्वेक्षण तथा भू-अभिलेख) नियम, 2020

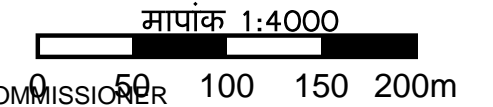
CLR No. : 11144439899

ग्राम: घुघरी			पटवारी हल्का: वमनी			तहसील: पटेरा			जिला: दमोह		वर्ष: 2024-2025
भूमि के भाग की युनिक आईडी	भूमि के भाग का प्रकार (सर्वेक्षण संख्यांक / ब्लॉक संख्यांक)	भू-खण्ड संख्यांक (ब्लॉक की दशा में)	1. क्षेत्रफल (हेक्टेयर/वर्ग मीटर में) 2. भूमि उपयोग जिसके लिए निर्धारण किया गया है 3. भू-राजस्व/भू-भाटक (रु. में)	1. भूमिस्वामी का नाम, उसकी माता/पिता / पति का नाम तथा निवास का पता 2. शासकीय भूमि	प्रत्येक भूमि स्वामी का अंश	1. सरकारी पट्टेदार का नाम, उसकी माता/पिता/पति का नाम तथा निवास का पता 2. पट्टे की अवधि 3. पट्टे के अधीन क्षेत्र	मौलवी कृषक (यदि कोई हो) का नाम, उसकी माता/पिता/पति का नाम तथा निवास का पता	भूमि पर विलुंगम तथा प्रभार 1. बंधक 2. दृष्टिबंधक 3. भू-अर्जन प्रक्रियाधीन	फसल के ब्यौरे		1. भूमि के सिंचाई संबंधी प्रास्थिति 2. भूमि पर संरचना / वृक्ष 3. अन्य अभियुक्तियाँ 4. वर्ष के दौरान कॉलम संख्या (1) से (9) तक में प्रविष्टियों में सुधार के आदेश
									फसल 1. खरीफ 2. रबी 3. जायद 4. अन्य	फसल के अधीन क्षेत्रफल	
1	2	3	4	5	6	7	8	9	10	11	12
108668 6921	73 (S)		92.2300 हेक्टेयर	(शासकीय)							म.प्र.राज्य सरकार चट्टान
81RZ6U DCN1F 3H0			पहाड 92.2300 रु.0.00								



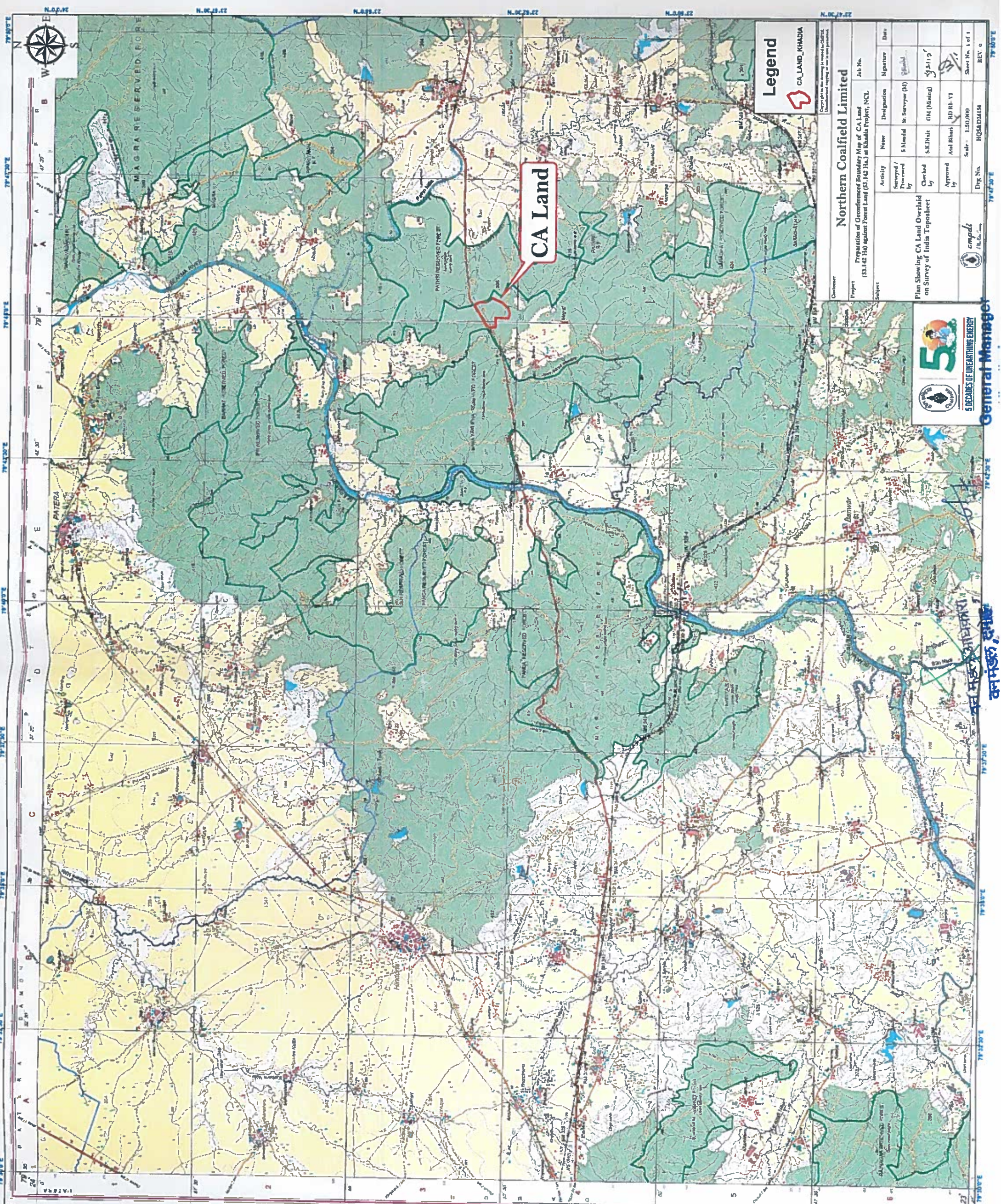
ब्लॉक सं.:	ग्राम:घुघरी	हल्का:वमनी	तहसील: पटेरा	जिला:दमोह
सर्वेक्षण सं.:	73(S)	क्षेत्रफल:92.2300(हेक्ट.)	भू-राजस्व:0.00	

Digitally signed by DS COMMISSIONER (शासकीय)



Digitally signed by DS COMMISSIONER
 LAND RECORDS MADHYA PRADESH 1
 Date: 2024.12.27 18:41:21 IST
 Reason: Digital Extract of Land Record -
 Map Copy
 CLR No. : 11144440253

(हस्ताक्षर)



No. F44B9
 Scale 1:50,000

G44T8 (SMT)	G44T12 (SMT)	G44T16 (SMT)
F44B5 (SMT)	F44B9 (SMT)	F44B13 (SMT)
F44B6 (SMT)	F44B10 (SMT)	F44B14 (SMT)

SURVEY OF INDIA
 1st Edition 2010

CONVENTIONAL SYMBOLS

	Boundary of CA Land
	Survey of India Toposhheet
	Forest Reserve
	Road
	River
	Contour
	Building
	Well
	Spot Height
	Bench Mark
	Power Line
	Railway
	Canal
	Dam
	Tunnel
	Bridge
	Pier
	Light House
	Monument
	Obelisk
	Stele
	Pillar
	Tower
	Spire
	Mast
	Flag
	Flag Staff
	Flag Pole
	Flag Post
	Flag Tower
	Flag Mast
	Flag Pole
	Flag Post
	Flag Tower
	Flag Mast

NOTES
 1. The boundary of CA Land is shown by a red line.
 2. The survey of India toposhheet is shown by a black line.
 3. The forest reserve is shown by a green line.
 4. The road is shown by a red line.
 5. The river is shown by a blue line.
 6. The contour is shown by a brown line.
 7. The building is shown by a black line.
 8. The well is shown by a black line.
 9. The spot height is shown by a black line.
 10. The bench mark is shown by a black line.
 11. The power line is shown by a black line.
 12. The railway is shown by a black line.
 13. The canal is shown by a black line.
 14. The dam is shown by a black line.
 15. The tunnel is shown by a black line.
 16. The bridge is shown by a black line.
 17. The pier is shown by a black line.
 18. The light house is shown by a black line.
 19. The monument is shown by a black line.
 20. The obelisk is shown by a black line.
 21. The stele is shown by a black line.
 22. The pillar is shown by a black line.
 23. The tower is shown by a black line.
 24. The spire is shown by a black line.
 25. The mast is shown by a black line.
 26. The flag is shown by a black line.
 27. The flag staff is shown by a black line.
 28. The flag pole is shown by a black line.
 29. The flag post is shown by a black line.
 30. The flag tower is shown by a black line.
 31. The flag mast is shown by a black line.

Legend

 CA LAND KHADIA

Northern Coalfield Limited

Project: Preparation of Georeferenced Boundary Map of CA Land (51.142 Ha) against Forest Land (51.142 Ha) at Khadia Project, NCL
 Job No.

Activity	Name	Designation	Signature	Date
Surveyed / Processed by	S. Mandal	Sr. Surveyor (M)		
Checked by	S.K. Dhat	GM (Khadia)		
Approved by	Asst. Engineer	RD RL-VI		

Plan Showing CA Land Overlay on Survey of India Toposhheet
 Scale: 1:50,000
 Dwg No. HQSRD24156
 REV. 0



General Manager