

I/715827/2024

ಕರ್ನಾಟಕ ಸರ್ಕಾರ

GOVERNMENT OF KARNATAKA

ಪ್ರಧಾನ ಮುಖ್ಯ ಅರಣ್ಯ ಸಂರಕ್ಷಣಾಧಿಕಾರಿ
(ಅರಣ್ಯ ಪಡೆ ಮುಖ್ಯಸ್ಥರು) ರವರ ಕಛೇರಿ
Office of
Principal Chief Conservator of
Forests
(Head of Forest Force)



ಅರಣ್ಯ ಭವನ, 18 ನೇ ಅಡ್ಡರಸ್ತೆ
ಮಲ್ಲೇಶ್ವರಂ, ಬೆಂಗಳೂರು-560 003
Aranya Bhavan, 18th Cross,
Malleshwaram, Bengaluru-560 003
Telephone : 080 2334 6472
Email : apccffc@gmail.com

Old File No. A5(2). QRY.CR-6/2017-18

E-63376

E-office File No. KFD/HOFF/A5-2(QRY)/3/2018-FC

Date 02-12-2024

To,

The Additional Chief Secretary to Government,
Forest, Ecology & Environment Department,
M.S. Building, Bengaluru-560 001.

Sir,

Sub: Diversion of 0.692 ha of forest land in Sy.No 140 of T. Yammiganur Village, Talya Hobli, Holalakere Taluk, Chitradurga District for formation of approach road connecting existing road to the crusher in favour of M/s Shivaparam Constructions Stone Crusher, T. Yammiganur.

Proposal No. FP/KA/ROAD/29278/2017.

- Ref:**
1. This office letter of even No. dated 11-03-2024 [*submitted additional information*] 12-04-2024 [*communication of GOI EDS query*].
 2. Government of Karnataka letter No. FEE 19 FFM 2018 dated 28-03-2024 [*EDS query*].
 3. Deputy Conservator of Forests, Chitradurga Division letter No. A6/FC/Yammiganur/29278/CR-45/2017-18 dated 13-08-2024, [*submission of information to CCF Ballari Circle*].
 4. Conservator of Forests, Ballari Circle letter No. M1/QRY/Road/CR-06/2017-18 dated 01-10-2024 [*submission of information to this office*].

With reference to the above subject and this office vide Ref (1) letter dated 11-03-2024 had submitted the additional information to the Government of Karnataka.

In response, the Government of Karnataka vide Ref (2) had directed to submit the clarification/information regarding alternate connecting road to the proposed quarry form the jurisdictional Assistant Commissioner. The same was communicated by this office vide Ref (1) letter dated 12-04-2024 to the User Agency and Field officers and seeking the required information/documents.

In response, the Deputy Conservator of Forests, Chitradurga Division vide Ref (3) has submitted the report of the Assistant Commissioner, Chitradurga sub division and Jurisdictional Tahsildar, Holalkere along with marked village map to the

I/715827/2024

Conservator of Forests, Ballari Circle, who after verification the same report was submitted to this office (copy enclosed).

Therefore, **it is requested to move the matter with the Government of India, Ministry of Environment, Forests & Climate Change, integrated Regional Office, Bengaluru for seeking the (Stage-I) approval under the (VSES), Adhiniyam, 1980 for the project.**

Yours faithfully

Signed by Brijesh Kumar

Date: 02-12-2024 13:04:05

Reason: Approved

(Brijesh Kumar IFS)

Principal Chief Conservator of Forests
(Forest Conservation) and Nodal Officer (FCA)

Copy to the Conservator of Forests, Ballari Circle for information.

Copy to the Deputy Conservator of Forests, Chitradurga Division, Chitradurga for information.

35107

No.M1/QRY/Road:CR-06/2017-18

E MAP 1284



Office of the
Conservator of Forests,
Ballari Circle, Ballari,

Dated: 12.16 SEP 2024

To,

✓ The Principal Chief Conservator of Forests,
(Forest Conservation) & Nodal Officer(FCA),
Aranya Bhavan, Malleshwaram,
Bengaluru.

Sir,

Sub:-Diversion of 0.692 ha of forest land in Sy.No.140 T.Yemmiganur village, Talya Hobli, Holalkere Taluk, Chitradurga district for formation of approach road to connecting existing road to crusher unit in favour of M/s Shivapuram Constructions Stone Crusher, T. Yemmiganur. **Proposal No.FP/KA/ROAD/29278/2017.**

Ref:-1) Letter No. FEE 19 FMM 2018 dated 28-3-2024 of the Government of Karnataka.

2) Your office letter KFD/HoFF/A5(2)/QRY/CR-6/2018 dated 04-04-2023.

3) This office letter even No. dated. 26/29-5-2024.

3) Letter No.A6/FC/Emmiganuru/29278/CR-45/2017-18 dated: 13-8-2024 of the Deputy Conservator of Forests, Chitradurga division, Chitradurga.

In light of the directions issued by your goodself in the letter (2) cited above and followed by the letter of the Government of Karnataka (1) cited above, having directed this to submit the clarification/ information regarding alternate connecting road to the proposed quarry from the jurisdictional Assistant Commissioner as sought by the Government of Karnataka after obtaining the same from the Deputy Conservator of Forests, Chitradurga and user agency.


Accordingly, the Deputy Conservator of Forests, Chitradurga vide this office letter (3) above, has been directed to submit the clarification/information as sought by the Government of Karnataka after obtaining the same from the Assistant Commissioner, Chitradurga.

As such, the Deputy Conservator of Forests, Chitradurga has submitted the report vide his letter (4) cited above, duly obtaining from the jurisdictional Tahasildar, Holalkere alongwith marked village map for further action matter.

Therefore, I am herewith submitting the copy of the report of the Deputy Conservator of Forests, Chitradurga alongwith its enclosures for kind information and further needful action.

Yours faithfully,

Conservator of Forests,
Ballari Circle, Ballari



ಚಿತ್ರದುರ್ಗ ವಿಭಾಗ, ಚಿತ್ರದುರ್ಗ
ದಿನಾಂಕ:13-08-2024.

1980

ಇವರಿಗೆ,
✓ ಅರಣ್ಯ ಸಂರಕ್ಷಣಾಧಿಕಾರಿಗಳು,
ಬಳ್ಳಾರಿ ಮತ್ತು ಬಳ್ಳಾರಿ.
ಮಾನ್ಯರೇ,

ಅರಣ್ಯ ಸಂರಕ್ಷಣಾಧಿಕಾರಿಗಳ ಕಛೇರಿ:	
ಬಳ್ಳಾರಿ ಮತ್ತು ಬಳ್ಳಾರಿ.	
19 AUG 2024	
ಅವಕ ಸಂಖ್ಯೆ:	ಕಾಣಿ ಪದ್ಯ ಲ.ಕು

ಉಲ್ಲೇಖ:

ಹೊಳಲ್ಕೆರೆ ತಾಲ್ಲೂಕು, ಟಿ.ಎಮ್ಮಿಗನೂರು ಗ್ರಾಮದ ಸ.ನಂ.140 ರ ಸೆಕ್ಷನ್-4 ಘೋಷಿತ ಅರಣ್ಯ ಪ್ರದೇಶದಲ್ಲಿ 0.692 ಹೆಕ್ಟೇರ್ ರಸ್ತೆ ನಿರ್ಮಾಣಕ್ಕಾಗಿ ಅರಣ್ಯ ಸಂರಕ್ಷಣಾ ಕಾಯ್ದೆಯನ್ವಯ ಅಬುಮತಿ ಕೋರಿರುವ ಬಗ್ಗೆ. Proposal No.FP/KA/ROAD/29278/2017.

1. ಪ್ರಧಾನ ಮುಖ್ಯ ಅರಣ್ಯ ಸಂರಕ್ಷಣಾಧಿಕಾರಿಗಳು (ಅರಣ್ಯ ಸಂರಕ್ಷಣೆ) ಹಾಗೂ ನೋಡಲ್ ಅಧಿಕಾರಿಗಳು (ಎಫ್.ಸಿ.ಎ), ಬೆಂಗಳೂರು ರವರ ಕಛೇರಿ ಪತ್ರ ದಿನಾಂಕ:12-04-2024.
2. ತಮ್ಮ ಕಛೇರಿ ಪತ್ರ ಸಂಖ್ಯೆ: M1.QRY.Road.CR-6/2017-18/344 ದಿನಾಂಕ:26-05-2024.
3. ಉಪ ವಿಭಾಗಾಧಿಕಾರಿಗಳು, ಚಿತ್ರದುರ್ಗ ಉಪ-ವಿಭಾಗ, ಚಿತ್ರದುರ್ಗ ರವರ ಕಛೇರಿ ಪತ್ರ ಸಂಖ್ಯೆ:ಐ.ಎನ್.ಡಿ.ಹೆಚ್.ಎಲ್.ಕೆ. ಸಿಆರ್/55/2024-25 ದಿನಾಂಕ:02-08-2024.

ಮೇಲ್ಕಂಡ ವಿಷಯಕ್ಕೆ ಸಂಬಂಧಿಸಿದಂತೆ, ಅರಣ್ಯ ಸಂರಕ್ಷಣಾ ಕಾಯ್ದೆ-1980 ರನ್ವಯ ಹೊಳಲ್ಕೆರೆ ತಾಲ್ಲೂಕು, ಟಿ. ಎಮ್ಮಿಗನೂರು ಗ್ರಾಮದ ಸ.ನಂ.140 ರ ಸೆಕ್ಷನ್-4 ಘೋಷಿತ ಅರಣ್ಯ ಪ್ರದೇಶದಲ್ಲಿ 0.692 ಹೆಕ್ಟೇರ್ ರಸ್ತೆ ನಿರ್ಮಾಣಕ್ಕಾಗಿ ಶ್ರೀ ವಿರೇಶ್ ತಂದೆ ವೆಂಕಟೇಶಪ್ಪ, M/s Shivapuram Constructions, Chitradurga ರವರು ಸಲ್ಲಿಸಿರುವ ಪ್ರಸ್ತಾವನೆಯನ್ವಯ, ಈ ಕಛೇರಿ ಪತ್ರ ದಿನಾಂಕ:30.01.2018, 24.01.2020, 17.02.2020, 06.08.2021 ಮತ್ತು 16.11.2023 ರನ್ವಯ ಮೇಲಾಧಿಕಾರಿಗಳಿಗೆ ಈ ಕಛೇರಿಯಿಂದ ವರದಿ ಸಲ್ಲಿಸಲಾಗಿರುತ್ತದೆ.

ಸದರಿ ಪ್ರಸ್ತಾವನೆಗೆ ಸಂಬಂಧಿಸಿದಂತೆ ಉಲ್ಲೇಖಿತ (1) ರ ಪತ್ರದಲ್ಲಿ ರಾಜ್ಯ ಸರ್ಕಾರದ ಪತ್ರ ದಿನಾಂಕ: 28-03-2024 ರಲ್ಲಿ ಸೂಚಿಸಿದಂತೆ, ಸದರಿ ಸಂಸ್ಥೆಯ ಖಾಸಗಿ ಜಮೀನನ್ನು ಸಂಪರ್ಕಿಸಲು ಇತರೆ ಯಾವುದೇ ಪರ್ಯಾಯ ಮಾರ್ಗಗಳು ಇರುವುದಿಲ್ಲವೆಂದು ಸ್ಥಳೀಯ ಸಕ್ಷಮ ಪ್ರಾಧಿಕಾರಿಯಾದ ಸಹಾಯಕ ಆಯುಕ್ತರು ಚಿತ್ರದುರ್ಗ ಉಪ ವಿಭಾಗ ಕಂದಾಯ ಇಲಾಖೆ ಇವರಿಂದ ಸ್ಪಷ್ಟ ಅಭಿಪ್ರಾಯದೊಂದಿಗೆ ವರದಿ ಸಲ್ಲಿಸಲು ಸೂಚಿಸಿರುತ್ತಾರೆ. ಅದರನ್ವಯ, ಈ ಕಛೇರಿ ಪತ್ರ ದಿನಾಂಕ:10-06-2024 ರನ್ವಯ ವರದಿ ಸಲ್ಲಿಸಲು ಉಪ ವಿಭಾಗಾಧಿಕಾರಿಗಳು, ಚಿತ್ರದುರ್ಗ ಉಪ-ವಿಭಾಗ, ಚಿತ್ರದುರ್ಗ ರವರನ್ನು ಕೋರಲಾಗಿರುತ್ತದೆ.

ಉಲ್ಲೇಖ (2) ರಲ್ಲಿ ಸದರಿ ಪ್ರಸ್ತಾವನೆಗೆ ಸಂಬಂಧಿಸಿದಂತೆ, ತಹಶೀಲ್ದಾರರು, ~~ಹೊಳಲ್ಕೆರೆ~~ ತಾಲ್ಲೂಕು, ~~ಹೊಳಲ್ಕೆರೆ~~ ರವರ ವರದಿ ದಿನಾಂಕ:18-07-2024 ಹಾಗೂ ನಕಾಶೆಯೊಂದಿಗೆ ಈ ಕಛೇರಿಗೆ ವರದಿ ಸಲ್ಲಿಸಿದ್ದು, ಉಲ್ಲೇಖ (2) ರನ್ವಯ ಉಪ ವಿಭಾಗಾಧಿಕಾರಿಗಳು, ಚಿತ್ರದುರ್ಗ ಉಪ-ವಿಭಾಗ, ಚಿತ್ರದುರ್ಗ ರವರ ಪತ್ರ ಹಾಗೂ ಅಡಕಗಳನ್ನು ಈ ಪತ್ರದೊಂದಿಗೆ ಲಗತ್ತಿಸಿ ತಮ್ಮ ಮಾಹಿತಿ ಹಾಗೂ ಮುಂದಿನ ಕ್ರಮಕ್ಕಾಗಿ ಗೌರವಗಳೊಂದಿಗೆ ಸಲ್ಲಿಸಿದೆ.

2174/22-8-2024.

ತಮ್ಮ ನಂಬುಗೆಯ,

ಉಪ ಅರಣ್ಯ ಸಂರಕ್ಷಣಾಧಿಕಾರಿ,
ಚಿತ್ರದುರ್ಗ ವಿಭಾಗ, ಚಿತ್ರದುರ್ಗ.

22 AUG 2024

ಕರ್ನಾಟಕ ಸರ್ಕಾರ

ಕಂದಾಯ ಇಲಾಖೆ

ಉಪ ವಿಭಾಗಾಧಿಕಾರಿಗಳ ಕಾರ್ಯಾಲಯ, ಚಿತ್ರದುರ್ಗ ಉಪ ವಿಭಾಗ, ಚಿತ್ರದುರ್ಗ.

ಸಂ.ಐ.ಎನ್.ಡಿ.ಹೆಚ್.ಎಲ್.ಕೆ:ಸಿಆರ್/55/2024-25

ದಿನಾಂಕ:2-8-2024.

ಉಪ ಅರಣ್ಯ ಸಂರಕ್ಷಣಾಧಿಕಾರಿ,
ಉಪ ಅರಣ್ಯ ಸಂರಕ್ಷಣಾಧಿಕಾರಿಗಳ ಕಛೇರಿ,
ಚಿತ್ರದುರ್ಗ ವಿಭಾಗ,
ಚಿತ್ರದುರ್ಗ.

08/08/2024

Ag Land Ag Pe

L

Pe

ಮಾನ್ಯರೆ,

ವಿಷಯ : ಹೊಳಲ್ಕೆರೆ ತಾಲ್ಲೂಕು ತಾಳ್ಮೆ ಹೋಬಳಿ ಟಿ.ಎಮ್ಮಿಗನೂರು ಗ್ರಾಮದ ರಿ.ಸ.ನಂ.140 ರ ಸೆಕ್ಷನ್ - 4 ಘೋಷಿತ ಅರಣ್ಯ ಪ್ರದೇಶದಲ್ಲಿ 0.692 ಹೆಕ್ಟೇರ್ ರಸ್ತೆ ನಿರ್ಮಾಣಕ್ಕಾಗಿ ಸಂರಕ್ಷಣಾ ಕಾಯ್ದೆಯನ್ವಯ ಅನುಮತಿ ಕೋರಿರುವ ಬಗ್ಗೆ.



ಉಲ್ಲೇಖ : 1. ತಮ್ಮ ಕಾರ್ಯಾಲಯದ ಪತ್ರದ ಸಂ.ಎ6/ಎಫ್.ಸಿ/ಎಮ್ಮಿಗನೂರು/29278/ಸಿಆರ್-45/2017-18/228 ದಿನಾಂಕ:11-6-2024.
2. ತಹಶೀಲ್ದಾರ್, ಹೊಳಲ್ಕೆರೆ ತಾಲ್ಲೂಕುರವರ ಕಾರ್ಯಾಲಯದ ಪತ್ರದ ಸಂ.ಐ.ಎನ್.ಡಿ.ಸಿಆರ್:6/2024-25 ದಿನಾಂಕ:20-7-2023.

ಮೇಲ್ಕಂಡ ವಿಷಯಕ್ಕೆ ಸಂಬಂಧಿಸಿದಂತೆ, ಉಲ್ಲೇಖ (1) ರಲ್ಲಿ ಅರಣ್ಯ ಸಂರಕ್ಷಣಾ ಕಾಯ್ದೆ - 1980 ರನ್ವಯ ರಾಜ್ಯ ಸರ್ಕಾರದ ಪತ್ರದ ದಿನಾಂಕ:28-3-2024 ರ ಪತ್ರಗಳನ್ನು ಟಿ.ಎಮ್ಮಿಗನೂರು ಗ್ರಾಮದ ರಿ.ಸ.ನಂ.140 ರ ಸೆಕ್ಷನ್ - 4 ಘೋಷಿತ ಅರಣ್ಯ ಪ್ರದೇಶದಲ್ಲಿ 0.692 ಹೆಕ್ಟೇರ್ ರಸ್ತೆ ನಿರ್ಮಾಣಕ್ಕಾಗಿ ಸಲ್ಲಿಸಿರುವ ಪ್ರಸ್ತಾವನೆಗೆ ಸಂಬಂಧಿಸಿದಂತೆ ಸದರಿಯವರು ಖಾಸಗಿ ಜಮೀನನ್ನು (ಕಲ್ಲು ಕ್ವಾರಿ / ಕ್ರಷರ್ ಪ್ರದೇಶ) ಸಂಪರ್ಕಿಸಲು ಅರಣ್ಯ ಪ್ರದೇಶವನ್ನು ಹೊರತು ಪಡಿಸಿ, ಪರ್ಯಾಯ ಮಾರ್ಗಗಳ ಬಗ್ಗೆ ನಿಮ್ಮ ಸ್ಪಷ್ಟ ಅಭಿಪ್ರಾಯದ ವರದಿಗಳನ್ನು ನಕಾಶೆಗಳಲ್ಲಿ ಗುರುತಿಸುವಂತೆ ಕೋರಿರುತ್ತೀರಿ.

ಉಲ್ಲೇಖ (2) ರಲ್ಲಿ ಟಿ.ಎಮ್ಮಿಗನೂರು ಗ್ರಾಮದ ರಿ.ಸ.ನಂ.140 ರ ಸೆಕ್ಷನ್ - 4 ಘೋಷಿತ ಅರಣ್ಯ ಪ್ರದೇಶದಲ್ಲಿ 0.692 ಹೆಕ್ಟೇರ್ ರಸ್ತೆ ಹೊರತು ಪಡಿಸಿ ಉಳಿದ ಮೂರು ರಸ್ತೆ ಇಕ್ಕಟ್ಟಿನಿಂದ ಕೂಡಿದ್ದ ಕಲ್ಲು ಮತ್ತು ಇತರೆ ಸಾಮಗ್ರಿಗಳನ್ನು ಸಾಗಿಸಲು ಬಾರದೇ ಇರುವ ಬಗ್ಗೆ ಕಾರಣಗಳು ಈ ಕೆಳಕಂಡಂತೆ ಇರುತ್ತದೆ.

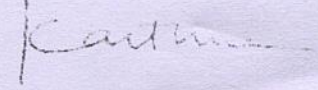
ನಕಾಶೆಯಲ್ಲಿ ನಮೂದಿಸಿದಂತೆ ರಸ್ತೆ ಸಂಖ್ಯೆ.1) ಸದರಿ ರಸ್ತೆಯು ಕ್ವಾರಿ ಪ್ರದೇಶಕ್ಕೆ ಸಂಪರ್ಕಿಸುವ ದಾರಿಯಲ್ಲಿ ಟಿ.ಎಮ್ಮಿಗನೂರು ಗ್ರಾಮವು ಬರುತ್ತದೆ. ಸದರಿ ಗ್ರಾಮದಲ್ಲಿ ರಸ್ತೆ ಇಕ್ಕಟ್ಟಿನಲ್ಲಿದ್ದು ದೇವಸ್ಥಾನ ರಸ್ತೆ ಪಕ್ಕದಲ್ಲಿರುವುದರಿಂದ ಹಾಗೂ ಗ್ರಾಮದ ಮನೆಗಳು ರಸ್ತೆಗೆ ಕೂಡಿದ್ದು, ಕಲ್ಲು ಮತ್ತು ಇತರೆ ಸಾಮಗ್ರಿಗಳನ್ನು ಸಾಗಾಣಿಕೆ ಮಾಡುವುದು ಕಷ್ಟವಾಗಿರುತ್ತದೆ.

ನಕಾಶೆಯಲ್ಲಿ ನಮೂದಿಸಿದಂತೆ ರಸ್ತೆ ಸಂಖ್ಯೆ.2) ಸದರಿ ರಸ್ತೆಯು ಕ್ವಾರಿ ಪ್ರದೇಶಕ್ಕೆ ಸಂಪರ್ಕಿಸುವ ದಾರಿಯು 2, 3 ಗ್ರಾಮಗಳ ವ್ಯಾಪ್ತಿಯಲ್ಲಿ ಹಾದು ಹೋಗಿದ್ದು, ಸುಮಾರು ದೂರವಿರುತ್ತದೆ. ಅಲ್ಲದೆ ಸದರಿ ರಸ್ತೆಯು ಟಿ.ಎಮ್ಮಿಗನೂರು ಗ್ರಾಮದ ಮುಖಾಂತರ ಹಾದು ಹೋಗುತ್ತದೆ. ಈ ಗ್ರಾಮದಲ್ಲಿ ದೇವಸ್ಥಾನಗಳು ಮನೆಗಳು ರಸ್ತೆಗೆ ಅಡ್ಡವಾಗಿರುವುದರಿಂದ ರಸ್ತೆಗೆ ಓಡಾಡಲು ಬರುವುದಿಲ್ಲ.

ನಕಾಶೆಯಲ್ಲಿ ನಮೂದಿಸಿದಂತೆ ರಸ್ತೆ ಸಂಖ್ಯೆ.3) ಸದರಿ ರಸ್ತೆಯು ಕ್ವಾರಿ ಪ್ರದೇಶಕ್ಕೆ ಸಂಪರ್ಕಿಸುವ ದಾರಿಯಲ್ಲಿ ಕುಡಿನೀರಕಟ್ಟೆ, ಸಿಹಿನೀರಕಟ್ಟೆ ಗ್ರಾಮಗಳ ಮುಖಾಂತರ ಹಾದು ಹೋಗುತ್ತಿದ್ದು, ಸದರಿ ಗ್ರಾಮಗಳು ರಸ್ತೆಯು ಇಕ್ಕಟ್ಟಿನಿಂದ ಕೂಡಿದ್ದು ತಿರುವುಗಳು ಹಾಗೂ ಎತ್ತರದಿಂದ ಕೂಡಿದ್ದುವುದರಿಂದ ಕಲ್ಲು ಹಾಗೂ

ಪ್ರಯುಕ್ತ ತಹಶೀಲ್ದಾರ್ ವರದಿಯಲ್ಲಿ ನಕಾಶೆಯಲ್ಲಿ ತೋರಿಸಿದಂತೆ ಟಿ.ಎಮ್ಮಿಗನೂರು ಗ್ರಾಮದ ರಿ.ಸ.ನಂ.140 ರ ಸೆಕ್ಷನ್ - 4 ಘೋಷಿತ ಅರಣ್ಯ ಪ್ರದೇಶದಲ್ಲಿ ಕಲ್ಲು ಕ್ವಾರಿಗೆ ಓಡಾಡಲು ಸೂಕ್ತಕರವಾದ ರಸ್ತೆಯಾಗಿರುತ್ತದೆಂದು ತಹಶೀಲ್ದಾರ್ ವರದಿ ಸಲ್ಲಿಸಿರುತ್ತಾರೆ. ಮೇಲ್ಕಂಡ ವರದಿಯಂತೆ ನಿಯಮಾನುಸಾರವಾಗಿ ಮುಂದಿನ ಕ್ರಮ ಕೈಗೊಳ್ಳಲು ವರದಿ ಸಲ್ಲಿಸಿದೆ.

ತಮ್ಮ ವಿಶ್ವಾಸಿ,



ಉಪ ವಿಭಾಗಾಧಿಕಾರಿ,
ಚಿತ್ರದುರ್ಗ ಉಪ ವಿಭಾಗ.



12

ಕರ್ನಾಟಕ ಸರ್ಕಾರ

ಕಂದಾಯ ಇಲಾಖೆ

ಉಪ ವಿಭಾಗಾಧಿಕಾರಿಗಳ ಕಾರ್ಯಾಲಯ, ಚಿತ್ರದುರ್ಗ ಉಪ ವಿಭಾಗ, ಚಿತ್ರದುರ್ಗ.

ಸಂ.ಐ.ಎನ್.ಡಿ.ಹೆಚ್.ಎಲ್.ಕೆ.ಸಿಆರ್/55/2024-25

ದಿನಾಂಕ:2-8-2024.

ಉಪ ಅರಣ್ಯ ಸಂರಕ್ಷಣಾಧಿಕಾರಿ,
ಉಪ ಅರಣ್ಯ ಸಂರಕ್ಷಣಾಧಿಕಾರಿಗಳ ಕಛೇರಿ,
ಚಿತ್ರದುರ್ಗ ವಿಭಾಗ,
ಚಿತ್ರದುರ್ಗ.

08/08/2024

Ag Land Ag Re

ಮಾನ್ಯರೆ,

ವಿಷಯ : ಹೊಳಲ್ಕೆರೆ ತಾಲ್ಲೂಕು ತಾಳ್ಮೆ ಹೋಬಳಿ ಟಿ.ಎಮ್ಮಿಗನೂರು ಗ್ರಾಮದ ರಿ.ಸ.ನಂ.140 ರ ಸೆಕ್ಷನ್ - 4 ಘೋಷಿತ ಅರಣ್ಯ ಪ್ರದೇಶದಲ್ಲಿ 0.692 ಹೆಕ್ಟೇರ್ ರಸ್ತೆ ನಿರ್ಮಾಣಕ್ಕಾಗಿ ಸಂರಕ್ಷಣಾ ಕಾಯ್ದೆಯನ್ವಯ ಅನುಮತಿ ಕೋರಿರುವ ಬಗ್ಗೆ.

ಉಲ್ಲೇಖ : 1. ತಮ್ಮ ಕಾರ್ಯಾಲಯದ ಪತ್ರದ ಸಂ.ಎ6/ಎಫ್.ಸಿ/ಎಮ್ಮಿಗನೂರು/29278/ಸಿಆರ್-45/2017-18/228 ದಿನಾಂಕ:11-6-2024.
2. ತಹಶೀಲ್ದಾರ್, ಹೊಳಲ್ಕೆರೆ ತಾಲ್ಲೂಕುರವರ ಕಾರ್ಯಾಲಯದ ಪತ್ರದ ಸಂ.ಐ.ಎನ್.ಡಿ.ಸಿಆರ್:6/2024-25 ದಿನಾಂಕ:20-7-2023.

ಮೇಲ್ಕಂಡ ವಿಷಯಕ್ಕೆ ಸಂಬಂಧಿಸಿದಂತೆ, ಉಲ್ಲೇಖ (1) ರಲ್ಲಿ ಅರಣ್ಯ ಸಂರಕ್ಷಣಾ ಕಾಯ್ದೆ - 1980 ರನ್ವಯ ರಾಜ್ಯ ಸರ್ಕಾರದ ಪತ್ರದ ದಿನಾಂಕ:28-3-2024 ರ ಪತ್ರಗಳನ್ನು ಟಿ.ಎಮ್ಮಿಗನೂರು ಗ್ರಾಮದ ರಿ.ಸ.ನಂ.140 ರ ಸೆಕ್ಷನ್ - 4 ಘೋಷಿತ ಅರಣ್ಯ ಪ್ರದೇಶದಲ್ಲಿ 0.692 ಹೆಕ್ಟೇರ್ ರಸ್ತೆ ನಿರ್ಮಾಣಕ್ಕಾಗಿ ಸಲ್ಲಿಸಿರುವ ಪ್ರಸ್ತಾವನೆಗೆ ಸಂಬಂಧಿಸಿದಂತೆ ಸದರಿಯವರು ಖಾಸಗಿ ಜಮೀನನ್ನು (ಕಲ್ಲು ಕ್ವಾರಿ / ಕ್ರಷರ್ ಪ್ರದೇಶ) ಸಂಪರ್ಕಿಸಲು ಅರಣ್ಯ ಪ್ರದೇಶವನ್ನು ಹೊರತು ಪಡಿಸಿ, ಪರ್ಯಾಯ ಮಾರ್ಗಗಳ ಬಗ್ಗೆ ನಿಮ್ಮ ಸ್ಪಷ್ಟ ಅಭಿಪ್ರಾಯದ ವರದಿಗಳನ್ನು ನಕಾಶೆಗಳಲ್ಲಿ ಗುರುತಿಸುವಂತೆ ಕೋರಿರುತ್ತೀರಿ.

ಉಲ್ಲೇಖ (2) ರಲ್ಲಿ ಟಿ.ಎಮ್ಮಿಗನೂರು ಗ್ರಾಮದ ರಿ.ಸ.ನಂ.140 ರ ಸೆಕ್ಷನ್ - 4 ಘೋಷಿತ ಅರಣ್ಯ ಪ್ರದೇಶದಲ್ಲಿ 0.692 ಹೆಕ್ಟೇರ್ ರಸ್ತೆ ಹೊರತು ಪಡಿಸಿ ಉಳಿದ ಮೂರು ರಸ್ತೆ ಇಕ್ಕಟ್ಟಿನಿಂದ ಕೂಡಿದ್ದ ಕಲ್ಲು ಮತ್ತು ಇತರೆ ಸಾಮಗ್ರಿಗಳನ್ನು ಸಾಗಿಸಲು ಬಾರದ ಇರುವ ಬಗ್ಗೆ ಕಾರಣಗಳು ಈ ಕೆಳಕಂಡಂತೆ ಇರುತ್ತದೆ.

ನಕಾಶೆಯಲ್ಲಿ ನಮೂದಿಸಿದಂತೆ ರಸ್ತೆ ಸಂಖ್ಯೆ.1) ಸದರಿ ರಸ್ತೆಯು ಕ್ವಾರಿ ಪ್ರದೇಶಕ್ಕೆ ಸಂಪರ್ಕಿಸುವ ದಾರಿಯಲ್ಲಿ ಟಿ.ಎಮ್ಮಿಗನೂರು ಗ್ರಾಮವು ಬರುತ್ತದೆ. ಸದರಿ ಗ್ರಾಮದಲ್ಲಿ ರಸ್ತೆ ಇಕ್ಕಟ್ಟಿನಲ್ಲಿದ್ದು ದೇವಸ್ಥಾನ ರಸ್ತೆ ಪಕ್ಕದಲ್ಲಿರುವುದರಿಂದ ಹಾಗೂ ಗ್ರಾಮದ ಮನೆಗಳು ರಸ್ತೆಗೆ ಕೂಡಿದ್ದು, ಕಲ್ಲು ಮತ್ತು ಇತರೆ ಸಾಮಗ್ರಿಗಳನ್ನು ಸಾಗಾಣಿಕೆ ಮಾಡುವುದು ಕಷ್ಟವಾಗಿರುತ್ತದೆ.

ನಕಾಶೆಯಲ್ಲಿ ನಮೂದಿಸಿದಂತೆ ರಸ್ತೆ ಸಂಖ್ಯೆ.2) ಸದರಿ ರಸ್ತೆಯು ಕ್ವಾರಿ ಪ್ರದೇಶಕ್ಕೆ ಸಂಪರ್ಕಿಸುವ ದಾರಿಯು 2, 3 ಗ್ರಾಮಗಳ ವ್ಯಾಪ್ತಿಯಲ್ಲಿ ಹಾದು ಹೋಗಿದ್ದು, ಸುಮಾರು ದೂರವಿರುತ್ತದೆ. ಅಲ್ಲದೆ ಸದರಿ ರಸ್ತೆಯು ಟಿ.ಎಮ್ಮಿಗನೂರು ಗ್ರಾಮದ ಮುಖಾಂತರ ಹಾದು ಹೋಗುತ್ತದೆ. ಈ ಗ್ರಾಮದಲ್ಲಿ ದೇವಸ್ಥಾನಗಳು ಮನೆಗಳು ರಸ್ತೆಗೆ ಅಡ್ಡವಾಗಿರುವುದರಿಂದ ರಸ್ತೆಗೆ ಓಡಾಡಲು ಬರುವುದಿಲ್ಲ.

ನಕಾಶೆಯಲ್ಲಿ ನಮೂದಿಸಿದಂತೆ ರಸ್ತೆ ಸಂಖ್ಯೆ.3) ಸದರಿ ರಸ್ತೆಯು ಕ್ವಾರಿ ಪ್ರದೇಶಕ್ಕೆ ಸಂಪರ್ಕಿಸುವ ದಾರಿಯಲ್ಲಿ ಕುಡಿನೀರಕಟ್ಟೆ, ಸಿಹಿನೀರಕಟ್ಟೆ ಗ್ರಾಮಗಳ ಮುಖಾಂತರ ಹಾದು ಹೋಗುತ್ತಿದ್ದು, ಸದರಿ ಗ್ರಾಮಗಳು ರಸ್ತೆಯು ಇಕ್ಕಟ್ಟಿನಿಂದ ಕೂಡಿದ್ದು ತರುವುಗಳು ಹಾಗೂ ಎತ್ತರದಿಂದ ಬೀಡಲಿರುವುದರಿಂದ ಕಲ್ಲು ಹಾಗೂ

ಪ್ರಯುಕ್ತ ತಹಶೀಲ್ದಾರ್ ವರದಿಯಲ್ಲಿ ನಕಾಶೆಯಲ್ಲಿ ತೋರಿಸಿದಂತೆ ಟಿ.ಎಮ್.ಗನೂರು ಗ್ರಾಮದ ರಿ.ಸ.ನಂ.140 ರ ಸೆಕ್ಷನ್ - 4 ಫೋಷಿತ ಅರಣ್ಯ ಪ್ರದೇಶದಲ್ಲಿ ಕಲ್ಲು ಕ್ವಾರಿಗೆ ಓಡಾಡಲು ಸೂಕ್ತಕರವಾದ ರಸ್ತೆಯಾಗಿರುತ್ತದೆಂದು ತಹಶೀಲ್ದಾರ್ ವರದಿ ಸಲ್ಲಿಸಿರುತ್ತಾರೆ. ಮೇಲ್ಕಂಡ ವರದಿಯಂತೆ ನಿಯಮಾನುಸಾರವಾಗಿ ಮುಂದಿನ ಕ್ರಮ ಕೈಗೊಳ್ಳಲು ವರದಿ ಸಲ್ಲಿಸಿದೆ.

ತಮ್ಮ ವಿಶ್ವಾಸಿ,

ಉಪ ವಿಭಾಗಾಧಿಕಾರಿ,
ಚಿತ್ರದುರ್ಗ ಉಪ ವಿಭಾಗ.

11/11

ಹೊಲದಲ್ಲಿ ಕುಡಿನೀರೇತಕ್ಕೆ ಸಹಿ ನೀರೇತಕ್ಕೆ ಗ್ರಾಮಗಳ ಮುಖಾಂತರ ಹಾದು ಹೋಗುತ್ತಿದ್ದು, ಸದರಿ ಗ್ರಾಮಗಳು
ನಕಾಶೆಯಲ್ಲಿ ನಮೂದಿಸಿದಂತೆ ರಸ್ತೆ ಸಂಖ್ಯೆ 3) ಸದರಿ ರಸ್ತೆಯು ಕ್ರೋ ಪ್ರದೇಶಕ್ಕೆ ಸಂಪರ್ಕಿಸುವ
ಮನಗಳು ರಸ್ತೆಗೆ ಅಡ್ಡಿಯಾಗಿರುವುದರಿಂದ ರಸ್ತೆಗೆ ಒಡ್ಡುಬಡ್ಡು ಬರುವುದಿಲ್ಲ.
ರಸ್ತೆಯು ಟಿ.ಎಮ್.ನಗರ ಗ್ರಾಮದ ಮುಖಾಂತರ ಹಾದು ಹೋಗುತ್ತದೆ. ಈ ಗ್ರಾಮದಲ್ಲಿ ದೇವಸ್ಥಾನಗಳು
ದಾರಿಯು 2, 3 ಗ್ರಾಮಗಳ ವ್ಯಾಪ್ತಿಯಲ್ಲಿ ಹಾದು ಹೋಗಿದ್ದು, ಸುಮಾರು ದೂರವಿರುತ್ತದೆ. ಅಲ್ಲದೆ ಸದರಿ
ನಕಾಶೆಯಲ್ಲಿ ನಮೂದಿಸಿದಂತೆ ರಸ್ತೆ ಸಂಖ್ಯೆ 2) ಸದರಿ ರಸ್ತೆಯು ಕ್ರೋ ಪ್ರದೇಶಕ್ಕೆ ಸಂಪರ್ಕಿಸುವ
ಸಾಗಾಣಿಕೆ ಮುಖಾಂತರ ಕಡ್ಡಾಯವಾಗುತ್ತದೆ.
ಪಕ್ಕದಲ್ಲಿರುವುದರಿಂದ ಹಾಗೂ ಗ್ರಾಮದ ಮನಗಳು ರಸ್ತೆಗೆ ಕೂಡಿದ್ದು, ಕಲ್ಲು ಮತ್ತು ಇತರ ಸಾಮಗ್ರಿಗಳನ್ನು
ದಾರಿಯಲ್ಲಿ ಟಿ.ಎಮ್.ನಗರ ಗ್ರಾಮದ ಗ್ರಾಮದ ಬದಲು ಬರುತ್ತದೆ. ಸದರಿ ಗ್ರಾಮದಲ್ಲಿ ರಸ್ತೆ ಇತ್ಯೇನಿಲ್ಲದಿದ್ದು ದೇವಸ್ಥಾನ ರಸ್ತೆ
ನಕಾಶೆಯಲ್ಲಿ ನಮೂದಿಸಿದಂತೆ ರಸ್ತೆ ಸಂಖ್ಯೆ 1) ಸದರಿ ರಸ್ತೆಯು ಕ್ರೋ ಪ್ರದೇಶಕ್ಕೆ ಸಂಪರ್ಕಿಸುವ
ಮತ್ತು ಇತರ ಸಾಮಗ್ರಿಗಳನ್ನು ಸಾಗಿಸಲು ಬಾರದ ಇರುವ ಬಗ್ಗೆ ಕಾರಣಗಳು ಈ ಕೆಳಕಂಡಂತೆ ಇರುತ್ತದೆ.
ಪ್ರದೇಶದಲ್ಲಿ 0.692 ಹೆಕ್ಟೇರ್ ರಸ್ತೆ ಹೊರತು ಪಡಿಸಿ ಉಳಿದ ಮೂರು ರಸ್ತೆ ಇತ್ಯೇನಿಲ್ಲದ ಕೂಡಿದ್ದು ಕಲ್ಲು
ಉದ್ದೇಶ (2) ರಲ್ಲಿ ಟಿ.ಎಮ್.ನಗರ ಗ್ರಾಮದ ರಿ.ಸಂ.140 ರ ಸ್ಲೆನ್ - 4 ಫೋಟೋ ಅರಣ್ಯ
ಸ್ಥಳೀ ಅಭಿಪ್ರಾಯದ ಪರಿಗಣಿಸಿ ನಕಾಶೆಗಳಲ್ಲಿ ಗುರುತಿಸುವಂತೆ ಕೋರಬೇಕು.

ಪ್ರದೇಶ) ಸಂಪರ್ಕಿಸಲು ಅರಣ್ಯ ಪ್ರದೇಶವನ್ನು ಹೊರತು ಪಡಿಸಿ, ಪರ್ಯಾಯ ಮಾರ್ಗಗಳ ಬಗ್ಗೆ ನಿಯಮ
ಸಲ್ಲಿಸುವ ಪ್ರಸ್ತಾವನೆಗೆ ಸಂಬಂಧಿಸಿದಂತೆ ಸದರಿಯವರು ಖಾಸಗಿ ಜಮೀನನ್ನು (ಕಲ್ಲು ಕ್ರೋ / ಕೆಪ್ಪು
ರಿ.ಸಂ.140 ರ ಸ್ಲೆನ್ - 4 ಫೋಟೋ ಅರಣ್ಯ ಪ್ರದೇಶದಲ್ಲಿ 0.692 ಹೆಕ್ಟೇರ್ ರಸ್ತೆ ನಿರ್ಮಾಣಕ್ಕಾಗಿ
ರಸ್ತೆಯ ರಾಜ್ಯ ಸರ್ಕಾರದ ಪತ್ರದ ದಿನಾಂಕ:28-3-2024 ರ ಪತ್ರಗಳನ್ನು ಟಿ.ಎಮ್.ನಗರ ಗ್ರಾಮದ
ಮೇಲ್ಕಂಡ ವಿಷಯಕ್ಕೆ ಸಂಬಂಧಿಸಿದಂತೆ, ಉದ್ದೇಶ (1) ರಲ್ಲಿ ಅರಣ್ಯ ಸಂದರ್ಶನಾ ಕಾಯ್ದೆ - 1980

ಸಂ.ಐ.ಎನ್.ಡಿ.ಸಿ.ಆರ್:6/2024-25 ದಿನಾಂಕ:20-7-2023.
2. ತಹಶೀಲ್ದಾರ್, ಹೊಳಲ್ಕೆರೆ ತಾಲ್ಲೂಕುರವರ ಕಾರ್ಯಾಲಯದ ಪತ್ರದ
29278/ಸಿ.ಆರ್-45/2017-18/228 ದಿನಾಂಕ:11-6-2024.
ಉದ್ದೇಶ : 1. ತಮ್ಮ ಕಾರ್ಯಾಲಯದ ಪತ್ರದ ಸಂ.ಎ6/ಎಫ್.ಸಿ/ಎಮ್.ನಗರ/

ಕೋರಬೇಕು ಬಗ್ಗೆ.
ಹೆಕ್ಟೇರ್ ರಸ್ತೆ ನಿರ್ಮಾಣಕ್ಕಾಗಿ ಸಂದರ್ಶನಾ ಕಾಯ್ದೆಯನ್ವಯ ಅನುಮತಿ
ರಿ.ಸಂ.140 ರ ಸ್ಲೆನ್ - 4 ಫೋಟೋ ಅರಣ್ಯ ಪ್ರದೇಶದಲ್ಲಿ 0.692
ವಿಷಯ : ಹೊಳಲ್ಕೆರೆ ತಾಲ್ಲೂಕು ತಾಳ್ಮೆ ಹೋಬಳಿ ಟಿ.ಎಮ್.ನಗರ ಗ್ರಾಮದ

ಮುನ್ಸರಿ,

ಚಿತ್ರದುರ್ಗ.

ಚಿತ್ರದುರ್ಗ ವಿಭಾಗ,

ಉಪ ಅರಣ್ಯ ಸಂದರ್ಶನಾಧಿಕಾರಿಗಳ ಕಛೇರಿ,
ಉಪ ಅರಣ್ಯ ಸಂದರ್ಶನಾಧಿಕಾರಿ,

ದಿನಾಂಕ:2-8-2024.

ಸಂ.ಐ.ಎನ್.ಡಿ.ಹೆಚ್.ಎಲ್.ಕೆ:ಸಿ.ಆರ್/55/2024-25

ಉಪ ವಿಭಾಗಾಧಿಕಾರಿಗಳ ಕಾರ್ಯಾಲಯ, ಚಿತ್ರದುರ್ಗ ಉಪ ವಿಭಾಗ, ಚಿತ್ರದುರ್ಗ.

ಕರ್ನಾಟಕ ಸರ್ಕಾರ
ಕಂಪ್ಯುಟರ್ ಇಲಾಖೆ

ಸಹ ವಿಭಾಗೀಕಾರಿ,
ಚಿತ್ರದುರ್ಗ ಉಪ ವಿಭಾಗ.

ತಮ್ಮ ವಿಶ್ವಾಸಿ,

ಪ್ರಿಯುಕ್ತ ತಹಶೀಲ್ದಾರ್ ಪರದಿಯಲ್ಲಿ ನಕಾಶೆಯಲ್ಲಿ ತೋರಿಸಿದಂತೆ ಟಿ.ಎಮ್.ಗನೂರು ಗ್ರಾಮದ
೦.೫.ನಂ.140 ರ ಸ್ಪ್ಲಿನ್ - 4 ಘೋಷಿತ ಅರಣ್ಯ ಪ್ರದೇಶದಲ್ಲಿ ಕಲ್ಲು ಕುರಿಗೆ ಒಡ್ಡಾಡಲು ಸೂಕ್ತವೆಂದು
ರಸ್ತೆಯಾಗಿರುವುದು ತಹಶೀಲ್ದಾರ್ ಪರದಿ ಸಲ್ಲಿಸಿರುತ್ತಾರೆ. ಮೇಲ್ಕಂಡ ಪರದಿಯಂತೆ
ನಿಯಮಾನುಸಾರವಾಗಿ ಮುಂದಿನ ಕ್ರಮ ಕೈಗೊಳ್ಳಲು ಪರದಿ ಸಲ್ಲಿಸಿದೆ.

ಕರ್ನಾಟಕ ಸರ್ಕಾರ

ತಹಶೀಲ್ದಾರ್‌ರವರ ಕಾರ್ಯಾಲಯ, ಹೊಳಲ್ಕೆರೆ ತಾಲ್ಲೂಕು, ಹೊಳಲ್ಕೆರೆ.

ನಂ.ಐ.ಎನ್.ಡಿ.ಸಿ.ಆರ್/6/2024-25

ದೂರವಾಣಿ ಸಂಖ್ಯೆ:08191-275062

ದಿನಾಂಕ:18/07/2024

ಗೆ

ಮಾನ್ಯ ಉಪ ವಿಭಾಗಾಧಿಕಾರಿಗಳು

ಚಿತ್ರದುರ್ಗ ಉಪ ವಿಭಾಗ

ಚಿತ್ರದುರ್ಗ.

ಮಾನ್ಯರೇ

ಉಪ ವಿಭಾಗಾಧಿಕಾರಿಗಳವರ ಕಛೇರಿ ಚಿತ್ರದುರ್ಗ	ಪ್ರತಿ:- ಹೊಳಲ್ಕೆರೆ ತಾಲ್ಲೂಕು ಟಿ ಎಮ್ಮಿಗನೂರು ಗ್ರಾಮದ ರಿಸನಂ 140ರ ಸೆಕ್ಷನ್-4 ಘೋಷಿತ ಅರಣ್ಯ ಪ್ರದೇಶದಲ್ಲಿ 0.692 ಹೆಕ್ಟೇರ್ ರಸ್ತೆ ನಿರ್ಮಾಣಕ್ಕಾಗಿ ಸಂರಕ್ಷಣಾ ಕಾಯ್ದೆಯನ್ವಯ ಅನುಮತಿ ಕೋರಿರುವ ಬಗ್ಗೆ
★ 20 JUL 2024	ಉಲ್ಲೇಖ:- ತಮ್ಮ ಕಾರ್ಯಾಲಯ ಪತ್ರದ ನಂ. ಐ.ಎನ್.ಡಿ ಸಿ.ಆರ್ 55/2024-25 ದಿನಾಂಕ 12/06/2024

912
848

ವಿಷಯಕ್ಕೆ ಸಂಬಂಧಿಸಿಂತ ಹೊಳಲ್ಕೆರೆ ತಾಲ್ಲೂಕು ಟಿ ಎಮ್ಮಿಗನೂರು ಗ್ರಾಮದ ರಿಸನಂ 140ರ ಸೆಕ್ಷನ್-4 ಘೋಷಿತ ಅರಣ್ಯ ಪ್ರದೇಶದಲ್ಲಿ 0.692 ಹೆಕ್ಟೇರ್ ರಸ್ತೆ ನಿರ್ಮಾಣಕ್ಕಾಗಿ ಶ್ರೀ . ಎಂ.ಆರ್. ಜಿ.ಎಸ್. ಪಂಕಜೇಶ್ವರವರು ಸಲ್ಲಿಸಿರುವ ಪ್ರಸ್ತಾವನೆಯನ್ನು ಪರಿಶೀಲಿಸಿ ನಿಯಮಾನುಸಾರ ಪರಿಶೀಲಿಸಿ ವರದಿ ನೀಡುವಂತೆ ಉಲ್ಲೇಖ ಪತ್ರದಲ್ಲಿ ಸೂಚಿಸಿರುತ್ತೀರಿ

ಟಿ ಎಮ್ಮಿಗನೂರು ಗ್ರಾಮದ ರಿಸನಂ 140ರ ಸೆಕ್ಷನ್-4ರ ಘೋಷಿತ ಅರಣ್ಯ ಪ್ರದೇಶದಲ್ಲಿ 0.692 ಹೆಕ್ಟೇರ್ ವಿಸ್ತೀರ್ಣದ ರಸ್ತೆ ಹೊರತು ಪಡಿಸಿ ಉಳಿದ ಮೂರು ರಸ್ತೆಗಳು ಇಕ್ಕಟ್ಟಿನಿಂದ ಕೂಡಿದ್ದು ಕಲ್ಲು ಹಾಗೂ ಇತರೆ ಸಾಮಗ್ರಿಗಳನ್ನು ಸಾಗಿಸಲು ಬಾರದ ಇರುವ ಬಗ್ಗೆ ಕಾರಣಗಳು ಈ ಕೆಳಕಂಡಿರುತ್ತದೆ

ಸಹಾಯಲ್ಲಿ ನಮೂದಿಸಿದಂತೆ ರಸ್ತೆ ಸಂಖ್ಯೆ.1) ಸದರಿ ರಸ್ತೆಯು ಕ್ವಾರಿ ಪ್ರದೇಶಕ್ಕೆ ಸಂಪರ್ಕಿಸುವ ಹಾದಿಯಲ್ಲಿ ಎಮ್ಮಿಗನೂರು ಗ್ರಾಮವು ಬರುತ್ತಿದ್ದು ಸದರಿ ಗ್ರಾಮದಲ್ಲಿ ರಸ್ತೆಯು ಇಕ್ಕಟ್ಟಿನಲ್ಲಿದ್ದು ದೇವಸ್ಥಾನ ರಸ್ತೆಯ ಪಕ್ಕದಲ್ಲಿರುವುದರಿಂದ ಹಾಗೂ ಗ್ರಾಮದ ಮನೆಗಳು ರಸ್ತೆಗೆ ಕೂಡಿದ್ದು ಕಲ್ಲು ಹಾಗೂ ಇತರೆ ಸಾಮಗ್ರಿಗಳನ್ನು ಸಾಗಾಣಿಕೆ ಮಾಡುವುದು ಕಷ್ಟವಾಗಿರುತ್ತದೆ

--2--


ನಕಾಶೆಯಲ್ಲಿ ನಮೂದಿಸಿದಂತೆ ರಸ್ತೆ ಸಂಖ್ಯೆ,2) ಸದರಿ ರಸ್ತೆಯು ಕ್ವಾರಿ ಪ್ರದೇಶಕ್ಕೆ ಸಂಪರ್ಕಿಸುವ ದಾರಿಯು 2.3 ಗ್ರಾಮಗಳ ವ್ಯಾಪ್ತಿಯಲ್ಲಿ ಹಾದು ಹೋಗಿದ್ದು ಸುಮಾರು ದೂರ ವಿರುತ್ತದೆ ಅಲ್ಲದೆ ಸದರಿ ರಸ್ತೆಯು ಎಮ್ಮಿಗನೂರು ಗ್ರಾಮದ ಮುಖಾಂತರ ಹಾದು ಹೋಗುತ್ತಿದ್ದು ಈ ಗ್ರಾಮದಲ್ಲಿ ದೇವಸ್ಥಾನಗಳು ಮನೆಗಳು ರಸ್ತೆಗೆ ಅಡ್ಡವಾಗಿರುವುದರಿಂದ ರಸ್ತೆಗೆ ಒಡಾಡಲು ಬರುವುದಿಲ್ಲ

ನಕಾಶೆಯಲ್ಲಿ ನಮೂದಿಸಿದಂತೆ ರಸ್ತೆ ಸಂಖ್ಯೆ,3) ಸದರಿ ರಸ್ತೆಯು ಕ್ವಾರಿ ಪ್ರದೇಶಕ್ಕೆ ಸಂಪರ್ಕಿಸುವ ದಾರಿಯಲ್ಲಿ ಕುಡಿನೀರಕಟ್ಟೆ, ಸಿಹಿನೀರಕಟ್ಟೆ ಗ್ರಾಮಗಳ ಮುಖಾಂತರ ಹಾದು ಹೋಗುತ್ತಿದ್ದು ಸದರಿ ಗ್ರಾಮಗಳ ರಸ್ತೆಯು ಇಕ್ಕಟ್ಟಿನಿಂದ ಕೂಡಿದ್ದು ತಿರುವುಗಳು ಹಾಗೂ ಎತ್ತರದಿಂದ ಕೂಡಿರುವುದರಿಂದ ಕಲ್ಲು ಹಾಗೂ ಇತರ ಸಾಮಗ್ರಿಗಳನ್ನು ಸಾಗಾಣಿಕೆ ಮಾಡುವುದು ಕಷ್ಟ ಸಾಧ್ಯವಾಗುತ್ತದೆ

ನಕಾಶೆಯಲ್ಲಿ ನಮೂದಿಸಿದಂತೆ ರಸ್ತೆ ಸಂಖ್ಯೆ,4) ಸದರಿ ರಸ್ತೆಯು ಪ್ರದೇಶಕ್ಕೆ ಸಂಪರ್ಕಿಸುವ ದಾರಿಯಲ್ಲಿ ಕುಡಿನೀರಕಟ್ಟೆ, ಸಿಹಿನೀರಕಟ್ಟೆ, ಶಿರಾಪನಹಳ್ಳಿ, ಮಲಸಿಂಗನಹಳ್ಳಿ ಮತ್ತು ತಾಳ್ಯ ಗ್ರಾಮಗಳು ಹಾದು ಹೋಗುತ್ತಿದ್ದು ದೇವಸ್ಥಾನಗಳು, ಮನೆಗಳು ಇರುವುದರಿಂದ ಸದರಿ ಗ್ರಾಮಗಳ ರಸ್ತೆಯು ಇಕ್ಕಟ್ಟಿನಿಂದ ಕೂಡಿದ್ದು ಸದರಿ ಪ್ರದೇಶದಲ್ಲಿ ಹಾದು ಹೋಗಲು ಬರುವುದಿಲ್ಲ

ನಕಾಶೆಯಲ್ಲಿ ತೋರಿಸಿದಂತೆ ಟಿ.ಎಮ್ಮಿಗನೂರು ಗ್ರಾಮದ ಸನಂ 140ರ ಸೆಕ್ಷನ್-4 ಘೋಷಿತ ಪ್ರದೇಶದಲ್ಲಿ ಕಲ್ಲು ಕ್ವಾರಿಗೆ ಒಡಾಡಲು ಸೂಕ್ತಕರವಾದ ರಸ್ತೆಯಾಗಿರುತ್ತ ಎಂಬ ಅಂಶವನ್ನು ತಮ್ಮ ಅವಗಾಹನೆಗೆ ಪಟ್ಟಿಸಿದ

ತಮ್ಮ ನಂಬುಗೆಯ


ಆಶೀರ್ವಾಡ
ಪ್ರಧಾನ ಕಾರ್ಯದರ್ಶಿ

18/12/24



ಕರ್ನಾಟಕ ಸರ್ಕಾರ

ತಹಶೀಲ್ದಾರ್‌ರವರ ಕಾರ್ಯಾಲಯ, ಹೊಳಲ್ಕೆರೆ ತಾಲ್ಲೂಕು, ಹೊಳಲ್ಕೆರೆ.

ನಂ.ಐ.ಎನ್.ಡಿ.ಸಿ.ಆರ್/6/2024-25

ಮೂರವಾಣಿ ಸಂಖ್ಯೆ:08191-275062

ದಿನಾಂಕ:18/07/2024

ಗೆ

ಮಾನ್ಯ ಉಪ ವಿಭಾಗಾಧಿಕಾರಿಗಳು

ಚಿತ್ರದುರ್ಗ ಉಪ ವಿಭಾಗ

ಚಿತ್ರದುರ್ಗ.

ಮಾನ್ಯರೇ

<p>ಉಪ ವಿಭಾಗಾಧಿಕಾರಿಗಳವರ ಕಛೇರಿ ಚಿತ್ರದುರ್ಗ</p> <p>★ 20 JUL 2024</p>	<p>ವಿಷಯ:- ಕರ್ನಾಟಕ</p> <p>ಉಲ್ಲೇಖ:-</p>	<p>ಹೊಳಲ್ಕೆರೆ ತಾಲ್ಲೂಕು ಟಿ ಎಮ್ಮಿಗನೂರು ಗ್ರಾಮದ ರಿಸನಂ 140ರ ಸೆಕ್ಷನ್-4 ಘೋಷಿತ ಅರಣ್ಯ ಪ್ರದೇಶದಲ್ಲಿ 0.692 ಹೆಕ್ಟೇರ್ ರಸ್ತೆ ನಿರ್ಮಾಣಕ್ಕಾಗಿ ಸಂರಕ್ಷಣಾ ಕಾಯ್ದೆಯನ್ವಯ ಅನುಮತಿ ಕೋರಿರುವ ಬಗ್ಗೆ</p> <p>ತಮ್ಮ ಕಾರ್ಯಾಲಯ ಪತ್ರದ ನಂ. ಐ.ಎನ್ ಡಿ ಸಿಆರ್ 55/2024-25 ದಿನಾಂಕ 12/06/2024</p>
--	---	---

92
848

ವಿಷಯಕ್ಕೆ ಸಂಬಂಧಿಸಂತೆ ಹೊಳಲ್ಕೆರೆ ತಾಲ್ಲೂಕು ಟಿ ಎಮ್ಮಿಗನೂರು ಗ್ರಾಮದ ರಿಸನಂ 140ರ ಸೆಕ್ಷನ್-4 ಘೋಷಿತ ಅರಣ್ಯ ಪ್ರದೇಶದಲ್ಲಿ 0.692 ಹೆಕ್ಟೇರ್ ರಸ್ತೆ ನಿರ್ಮಾಣಕ್ಕಾಗಿ ಶ್ರೀ . ವಿರೇಶ್ ಜಿನ್ ವೆಂಕಟೇಶಪ್ಪರವರು ಸಲ್ಲಿಸಿರುವ ಪ್ರಸ್ತಾವನೆಯನ್ನು ಪರಿಶೀಲಿಸಿ ನಿಯಮಾನುಸಾರ ಪರಿಶೀಲಿಸಿ ವರದಿ ನೀಡುವಂತೆ ಉಲ್ಲೇಖ ಪತ್ರದಲ್ಲಿ ಸೂಚಿಸಿರುತ್ತೀರಿ

ಟಿ ಎಮ್ಮಿಗನೂರು ಗ್ರಾಮದ ರಿಸನಂ 140ರ ಸೆಕ್ಷನ್-4ರ ಘೋಷಿತ ಅರಣ್ಯ ಪ್ರದೇಶದಲ್ಲಿ 0.692 ಹೆಕ್ಟೇರ್ ವಿಸ್ತೀರ್ಣದ ರಸ್ತೆ ಹೊರತು ಪಡಿಸಿ ಉಳಿದ ಮೂರು ರಸ್ತೆಗಳು ಇಕ್ಕಟ್ಟಿನಿಂದ ಕೂಡಿದ್ದು ಕಲ್ಲು ಮತ್ತು ಇತರೆ ಸಾಮಗ್ರಿಗಳನ್ನು ಸಾಗಿಸಲು ಬಾರದ ಇರುವ ಬಗ್ಗೆ ಕಾರಣಗಳು ಈ ಕೆಳಕಂಡಿರುತ್ತದೆ

ನಕಾಶೆಯಲ್ಲಿ ನಮೂದಿಸಿದಂತೆ ರಸ್ತೆ ಸಂಖ್ಯೆ.1) ಸದರಿ ರಸ್ತೆಯು ಕ್ವಾರಿ ಪ್ರದೇಶಕ್ಕೆ ಸಂಪರ್ಕಿಸುವ ದಾರಿಯಾಗಿ ಎಮ್ಮಿಗನೂರು ಗ್ರಾಮವು ಬರುತ್ತಿದ್ದು ಸದರಿ ಗ್ರಾಮದಲ್ಲಿ ರಸ್ತೆಯು ಇಕ್ಕಟ್ಟಿನಲ್ಲಿದ್ದು ದೇವಸ್ಥಾನ ರಸ್ತೆಯ ಪಕ್ಕದಲ್ಲಿರುವುದರಿಂದ ಹಾಗೂ ಗ್ರಾಮದ ಮನೆಗಳು ರಸ್ತೆಗೆ ಕೂಡಿದ್ದು ಕಲ್ಲು ಹಾಗೂ ಇತರೆ ಸಾಮಗ್ರಿಗಳನ್ನು ಸಾಗಾಣಿಕೆ ಮಾಡುವುದು ಕಷ್ಟವಾಗಿರುತ್ತದೆ

--2-----

ನಕಾಶೆಯಲ್ಲಿ ನಮೂದಿಸಿದಂತೆ ರಸ್ತೆ ಸಂಖ್ಯೆ 2) ಸದರಿ ರಸ್ತೆಯು ಕ್ವಾರಿ ಪ್ರದೇಶಕ್ಕೆ ಸಂಪರ್ಕಿಸುವ ದಾರಿಯು 2.3 ಗ್ರಾಮಗಳ ವ್ಯಾಪ್ತಿಯಲ್ಲಿ ಹಾದು ಹೋಗಿದ್ದು ಸುಮಾರು ದೂರ ವಿರುತ್ತದೆ ಅಲ್ಲದೆ ಸದರಿ ರಸ್ತೆಯು ಎಮ್ಮಿಗನೂರು ಗ್ರಾಮದ ಮುಖಾಂತರ ಹಾದು ಹೋಗುತ್ತಿದ್ದು ಈ ಗ್ರಾಮದಲ್ಲಿ ದೇವಸ್ಥಾನಗಳು ಮನೆಗಳು ರಸ್ತೆಗೆ ಅಡ್ಡವಾಗಿರುವುದರಿಂದ ರಸ್ತೆಗೆ ಒಡಾಡಲು ಬರುವುದಿಲ್ಲ

ನಕಾಶೆಯಲ್ಲಿ ನಮೂದಿಸಿದಂತೆ ರಸ್ತೆ ಸಂಖ್ಯೆ 3) ಸದರಿ ರಸ್ತೆಯು ಕ್ವಾರಿ ಪ್ರದೇಶಕ್ಕೆ ಸಂಪರ್ಕಿಸುವ ದಾರಿಯಲ್ಲಿ ಕುಡಿನೀರಕಟ್ಟೆ, ಸಿಹಿನೀರಕಟ್ಟೆ ಗ್ರಾಮಗಳ ಮುಖಾಂತರ ಹಾದು ಹೋಗುತ್ತಿದ್ದು ಸದರಿ ಗ್ರಾಮಗಳ ರಸ್ತೆಯು ಇಕ್ಕಟ್ಟಿನಿಂದ ಕೂಡಿದ್ದು ತಿರುವುಗಳು ಹಾಗೂ ಎತ್ತರದಿಂದ ಕೂಡಿರುವುದರಿಂದ ಕಲ್ಲು ಹಾಗೂ ಇತರೆ ಸಾಮಗ್ರಿಗಳನ್ನು ಸಾಗಾಣಿಕೆ ಮಾಡುವುದು ಕಷ್ಟ ಸಾಧ್ಯವಾಗುತ್ತದೆ

ನಕಾಶೆಯಲ್ಲಿ ನಮೂದಿಸಿದಂತೆ ರಸ್ತೆ ಸಂಖ್ಯೆ 4) ಸದರಿ ರಸ್ತೆಯು ಪ್ರದೇಶಕ್ಕೆ ಸಂಪರ್ಕಿಸುವ ದಾರಿಯಲ್ಲಿ ಕುಡಿನೀರಕಟ್ಟೆ, ಸಿಹಿನೀರಕಟ್ಟೆ, ಶಿರಾಪನಹಳ್ಳಿ, ಮಲಸಿಂಗನಹಳ್ಳಿ ಮತ್ತು ತಾಳ್ಯ ಗ್ರಾಮಗಳು ಹಾದು ಹೋಗುತ್ತಿದ್ದು ದೇವಸ್ಥಾನಗಳು, ಮನೆಗಳು ಇರುವುದರಿಂದ ಸದರಿ ಗ್ರಾಮಗಳ ರಸ್ತೆಯು ಇಕ್ಕಟ್ಟಿನಿಂದ ಕೂಡಿದ್ದು ಸದರಿ ಪ್ರದೇಶದಲ್ಲಿ ಹಾದು ಹೋಗಲು ಬರುವುದಿಲ್ಲ

ನಕಾಶೆಯಲ್ಲಿ ತೋರಿಸಿದಂತೆ ಟಿ.ಎಮ್ಮಿಗನೂರು ಗ್ರಾಮದ ಸನಂ 140ರ ಸೆಕ್ಷನ್-4 ಘೋಷಿತ ಪ್ರದೇಶದಲ್ಲಿ ಕಲ್ಲು ಕ್ವಾರಿಗೆ ಒಡಾಡಲು ಸೂಕ್ತಕರವಾದ ರಸ್ತೆಯಾಗಿರುತ್ತ ಎಂಬ ಅಂಶವನ್ನು ತಮ್ಮ ಅವಗಾಹನಕ್ಕೆ ತಿಳಿಸಿದೆ

ತಮ್ಮ ನಂಬುಗೆಯ

(Signature)
ತಹಶೀಲ್ದಾರ್
ಜಿಲ್ಲಾ ಪಂಚಾಯತ್ ತಾಲ್ಲೂಕು
18/12/24

ಕರ್ನಾಟಕ ಸರ್ಕಾರ

ತಹಶೀಲ್ದಾರರವರ ಕಾರ್ಯಾಲಯ, ಹೊಳಲ್ಕೆರೆ ತಾಲ್ಲೂಕು, ಹೊಳಲ್ಕೆರೆ.

ನಂ.ಐ.ಎನ್.ಡಿ.ಸಿ.ಆರ್/6/2024-25

ದೂರವಾಣಿ ಸಂಖ್ಯೆ:08191-275062

ದಿನಾಂಕ:18/07/2024

ಗೆ

ಮಾನ್ಯ ಉಪ ವಿಭಾಗಾಧಿಕಾರಿಗಳು

ಚಿತ್ರದುರ್ಗ ಉಪ ವಿಭಾಗ

ಚಿತ್ರದುರ್ಗ.

ಮಾನ್ಯರೇ

<p>ಉಪ ವಿಭಾಗಾಧಿಕಾರಿಗಳವರ ಚಿತ್ರದುರ್ಗ</p> <p>★ 20 JUL 2024</p>	<p>ಪ್ರಕಟ:- ಕರ್ನಾಟಕ</p> <p>ಉಲ್ಲೇಖ:-</p>	<p>ಹೊಳಲ್ಕೆರೆ ತಾಲ್ಲೂಕು ಟಿ ಎಮ್ಮಿಗನೂರು ಗ್ರಾಮದ ರಿಸನಂ 140ರ ಸೆಕ್ಷನ್-4 ಘೋಷಿತ ಅರಣ್ಯ ಪ್ರದೇಶದಲ್ಲಿ 0.692 ಹೆಕ್ಟರ್ ರಸ್ತೆ ನಿರ್ಮಾಣಕ್ಕಾಗಿ ಸಂರಕ್ಷಣಾ ಕಾಯ್ದೆಯನ್ವಯ ಅನುಮತಿ ಕೋರಿರುವ ಬಗ್ಗೆ</p> <p>ತಮ್ಮ ಕಾರ್ಯಾಲಯ ಪತ್ರದ ಸಂಖ್ಯೆ ಐ.ಎನ್.ಡಿ.ಸಿ.ಆರ್ 55/2024-25</p> <p>ದಿನಾಂಕ 12/06/2024</p>
--	--	---

92
848

ವಿಷಯಕ್ಕೆ ಸಂಬಂಧಿಸಿಂತೆ ಹೊಳಲ್ಕೆರೆ ತಾಲ್ಲೂಕು ಟಿ ಎಮ್ಮಿಗನೂರು ಗ್ರಾಮದ ರಿಸನಂ 140ರ ಸೆಕ್ಷನ್-4 ಘೋಷಿತ ಅರಣ್ಯ ಪ್ರದೇಶದಲ್ಲಿ 0.692 ಹೆಕ್ಟರ್ ರಸ್ತೆ ನಿರ್ಮಾಣಕ್ಕಾಗಿ ಶ್ರೀ , ಎಂ.ಆರ್. ಜಿನ್ ವೆಂಕಟೇಶಪ್ಪರವರು ಸಲ್ಲಿಸಿರುವ ಪ್ರಸ್ತಾವನೆಯನ್ನು ಪರಿಶೀಲಿಸಿ ನಿಯಮಾನುಸಾರ ಪರಿಶೀಲಿಸಿ ವರದಿ ನೀಡುವಂತೆ ಉಲ್ಲೇಖ ಪತ್ರದಲ್ಲಿ ಸೂಚಿಸಿರುತ್ತೀರಿ

ಟಿ ಎಮ್ಮಿಗನೂರು ಗ್ರಾಮದ ರಿಸನಂ 140ರ ಸೆಕ್ಷನ್-4ರ ಘೋಷಿತ ಅರಣ್ಯ ಪ್ರದೇಶದಲ್ಲಿ 0.692 ಹೆಕ್ಟರ್ ವಿಸ್ತೀರ್ಣದ ರಸ್ತೆ ಹೊರತು ಪಡಿಸಿ ಉಳಿದ ಮೂರು ರಸ್ತೆಗಳು ಇಕ್ಕಟ್ಟಿನಿಂದ ಕೂಡಿದ್ದು ಕಲ್ಲು ಮತ್ತು ಇತರೆ ಸಾಮಗ್ರಿಗಳನ್ನು ಸಾಗಿಸಲು ಬಾರದ ಇರುವ ಬಗ್ಗೆ ಕಾರಣಗಳು ಈ ಕೆಳಕಂಡಿರುತ್ತದೆ

ನಕಾಶೆಯಲ್ಲಿ ನಮೂದಿಸಿದಂತೆ ರಸ್ತೆ ಸಂಖ್ಯೆ.1) ಸದರಿ ರಸ್ತೆಯು ಕ್ವಾರಿ ಪ್ರದೇಶಕ್ಕೆ ಸಂಪರ್ಕಿಸುವ ಹಾದಿಯಲ್ಲಿ ಎಮ್ಮಿಗನೂರು ಗ್ರಾಮವು ಬರುತ್ತಿದ್ದು ಸದರಿ ಗ್ರಾಮದಲ್ಲಿ ರಸ್ತೆಯು ಇಕ್ಕಟ್ಟಿನಲ್ಲಿದ್ದು ದೇವಸ್ಥಾನ ರಸ್ತೆಯ ಪಕ್ಕದಲ್ಲಿರುವುದರಿಂದ ಹಾಗೂ ಗ್ರಾಮದ ಮನೆಗಳು ರಸ್ತೆಗೆ ಕೂಡಿದ್ದು ಕಲ್ಲು ಹಾಗೂ ಇತರೆ ಸಾಮಗ್ರಿಗಳನ್ನು ಸಾಗಾಣಿಕೆ ಮಾಡುವುದು ಕಷ್ಟವಾಗಿರುತ್ತದೆ

Generated from eOffice by ANJINAMURTHY S, KFD-FDA(AS)-FC, FIRST DIVISION ASSISTANT, KARNATAKA FOREST DEPARTMENT on 05/12/2024 05:06 PM