

कार्यालय वनमण्डल अधिकारी, दक्षिण सागर, वनमण्डल (म.प्र.)

E-mail – dfotssagar@mp.gov.in Phone No. 07582-236215

क्रमांक/मा.वि./06/2016/ 1121
प्रति,

सागर, दिनांक

3-8-16

मुख्य वन संरक्षक,
सागर वृत्त सागर

विषय :- सागर जिले के अंतर्गत गौरझामर से देवरी 33 के.व्ही. गौरझामर से देवरी विद्युत पारेषण लाईन निर्माण हेतु रकवा 2.070 हे. वनभूमि आवेदक संस्थान को उपयोग पर देने बावत्।

- संदर्भ :-
1. अपर प्रधान मुख्य वन संरक्षक कक्ष (भू-प्रबंध) सतपुड़ा भवन भोपाल म.प्र. का पत्र क्रमांक/एफ-4/2015/10-11/842 दिनांक 20.04.2016
 2. आपका पत्र क्रमांक/मा.वि./2254 दिनांक 23.04.2016
 3. कार्यालयीन पत्र क्रमांक/मा.वि./62-63 दिनांक 15.01.2016
 4. अधीक्षण अभियंता म.प्र.पू.क्षे.वि.वि.कं लिमि.सागर का पत्र क्रमांक/876 दिनांक 16.05.2016

विषयांकित में वरिष्ठ के संदर्भित पत्र दिनांक 20.04.2016 के निर्देशानुसार वांछित बिन्दु क्रमांक 01 से 07 तक की जाकगारी निम्नानुसार आगामी कार्यवाही हेतु संलग्न प्रेषित हैं।

संलग्न :- उपरोक्तानुसार, बिन्दु क्रमांक 01 से 07 की जानकारी।

वनमंडल अधिकारी
दक्षिण सागर (सा.) वनमंडल
20-08-2016
सागर, दिनांक

पृ.क्रमांक/मा.वि./06/2016/
प्रतिलिपि :-

1. अपर प्रधान मुख्य वन संरक्षक कक्ष (भू-प्रबंध) सतपुड़ा भवन भोपाल म.प्र. का पत्र क्रमांक/एफ-4/2015/10-11/842 दिनांक 20.04.2016 के संदर्भ में सूचनार्थ एवं आवश्यक कार्यवाही हेतु प्रेषित।
2. अधीक्षण अभियंता, म.प्र.पू.क्षे.वि.वि.कं लिमि. सागर को उनके संदर्भित पत्र के तारतम्य में सूचनार्थ एवं आवश्यक कार्यवाही हेतु अग्रेषित।

संलग्न :- उपरोक्तानुसार, बिन्दु क्रमांक 01 से 07 की जानकारी।

वनमंडल अधिकारी
दक्षिण सागर (सा.) वनमंडल

FORM - A

Form for seeking prior approval of Central Government under section 2 of the Forest(Conservation) Act,198
for Diversion of fresh forest area

PART - I

(To be filled up by User Agency)

A. General Details**A-1. Project Details**

(i). **Proposal No. :** FP/MP/TRANS/8068/2014

(ii). **Name of Project for which Forest Land is required :** 33 KV Transmission Line Gourjhamar
to Deori Sagar Dist

(iii). **Short narrative of the proposal and Project/scheme for which the forest land is
required :** 33 KV Transmission Line Gourjhamar to Deori Sagar Dist MP Forest area 2.070 ha.
affected in South Sagar Division during the construction of Transmission Line

(iv). **State :** Madhya Pradesh

(v). **Category of the Project :** Transmission Line

(vi). **Shape of forest land proposed to be diverted :** Linear

(vii). **Estimated cost of the Project(Rupees in lacs) :** 10695863.64

(viii). **Total Area of Forest Land proposed for diversion(in ha.):** 2.07

(ix). **Non-Forest Land required for this project(in ha.):** 0

(x). **Total period for which the forest land is proposed to be diverted(in years):** 99

A-2. Details of User Agency

(i). **Name :** MPPKVCL SAGAR


D. F. O. South Sagar Division

(iii). Address2 : Narsingpur Road Makroniya SAGAR

(iv). State : Madhya Pradesh

(v). District : Sagar

(vi). Pin : 470004

(vii). Landmark : Makroniya

(viii). Email address : se9551000@yahoo.co.in

(ix). Landline Telephone No. : 7582-261191

(x). Fax No. : 7582-7582

(xi). Mobile No. : 9425613978

(xii). Website (if any) : www.mpez.co.in

(xiii). Legal status of User Agency : State PSU

A-3. Details of Person Making Application

(i). First Name: Gyan

(ii). Middle Name: Dutt

(iii). Last Name: Tripathi

(iv). Gender: Male

(v). Designation: Executive Engineer

(vi). Address 1: Degree College Road Rehli

(vii). Address 2: NIL


D. F. O. South Sagar Division

(viii). State: Madhya Pradesh

(ix). District: Sagar

(x). Tehsil: Rehli

(xi). Pin: 470227


(xii). Landmark: NIL

(xiii). Email Address: nikhilgupta211@gmail.com

(xiv). Landline Telephone No.: 7585-256364

(xv). Fax No.: 07585256364

(xvi). Mobile No.: 9425613978

(xvii). Copy of documents in support of the competence/authority of the person making this application to make application on behalf of the User Agency: 

B. Details of land required for the Project

B-1. Details of proposal seeking prior approval of Central Government under the Act for diversion of forest land for the Project already submitted in the past

List of proposal submitted in Past							
S.no	Proposal Status.	Proposal No.	Moef File No.	Area Proposed for Diversion(Ha.)	Area Diverted(Ha.)	Date of In-Principle Approval	Date of Final Approval
NIL							

B-2. Details of forest land proposed to be diverted

B-2.1 Details of Divisions involved

Details of Divisions involved			
S.no	Division Name	Forest Land(ha.)	Non-Forest Land(ha.)
1.	Sagar South(T)	2.07	0

B-2.2 Details of Districts involved

els
D. E. O. South Sagar Division

District wise breakup			
S.no	District Name	Forest Land(ha.)	Non-Forest Land(ha.)
1.	Sagar	2.07	0




B-2.3 Village wise breakup

Villages wise breakup			
S.no	Village	Forest Land(ha.)	Non-Forest Land(ha.)
1	Gourjhamar	2.07	0


B-2.4 Component wise breakup

Component wise breakup			
S.no	Component	Forest Land(ha.)	Non-Forest Land(ha.)
1	Transmission Line	2.064	0


C. Maps of forest land proposed to be diverted

Division 1. : Sagar South(T)			
(i). Area of forest land proposed to be diverted(in ha.) : 2.07			
(ii). : Linear			
(b). No. of Segments : One			
Segment wise details			
Segments	Segment Area(in ha.)	Kml File of Segments	
1.	2.07	 View File	
(iii). Copy of Survey of India Toposheet indicating boundary of forest land proposed to be diverted: 			
(iv). Scanned copy of the Geo-referenced map of the forest land proposed to be diverted prepared by using GPS or Total Station: 			

D. Justification for locating the Project in forest land and details of alternatives examined:

(i). Copy of note containing justification for locating the Project in forest land: 

(ii). Whether a copy of map indicating location of alternative examine is required to be provided: Yes

(a). Copy of map indicating location of alternative examined: 

E. Employment likely to be generated

(i). Whether the Project is likely to generate employment?: Yes

(ii). Permanent/Regular Employment(Number of persons): 50

(iii). Temporary Employment(Number of person-days): 150

F. Displacement of People due to the Project, if any

(i). Whether Project involves displacement?: No

G. Details of Cost-Benefit analysis for the Project

(i). Whether the Project requires Cost-Benefit analysis?: No

H. Status of Environmental Clearance

(i). Whether the Project requires Clearance under the Environment (Protection) Act 1986 ?
: No

I. Status of Wildelife Clearance

(i). Whether the Project or a part thereof is located in any Protected Area or their Eco sensitive zone? : No

J. Applicability of special provisions governing Scheduled Areas

(i). Whether the Project or a part thereof is located in a Scheduled Area? : No

K. Status of settlement of rights under the Forest Rights Act, 2006 on the forest land proposed to be diverted

cls



(i). Whether the process for settlement of Rights under the Forest Rights Acts 2006 on the forest land proposed to be diverted has been completed? : Yes

(a). Copy of documentry evidence in support of settlement of rights under the Forest Rights Act,2006 on the forest land proposed to be diverted: No Data

L. Details of land identified for Compensatory Afforestation

(i). Whether non-forest or Revenue forest land is required to be provided by User Agency?:
No

(ii). Whether the area of non-forest land or Revenue forest land required to be provided by User Agency for raising Compensatory Afforestation is less than area of forest land proposed to be diverted ?: No

(iii) . Reason for not providing Non-Forest Land: Public utility projects (excluding mining and regularization of encroachments) involving less than 20 hecatres of forest land implemented by Govt. Departments in hill districts and in other districts having forest area exceeding 50% of the total geographical area

Additional information Details

Documents		
S.No	Documents	Remarks
NIL		

Print page

Executive Engineer (O&M)
M.P.P.K.V.V.Co.Ltd/Rehli Dn.

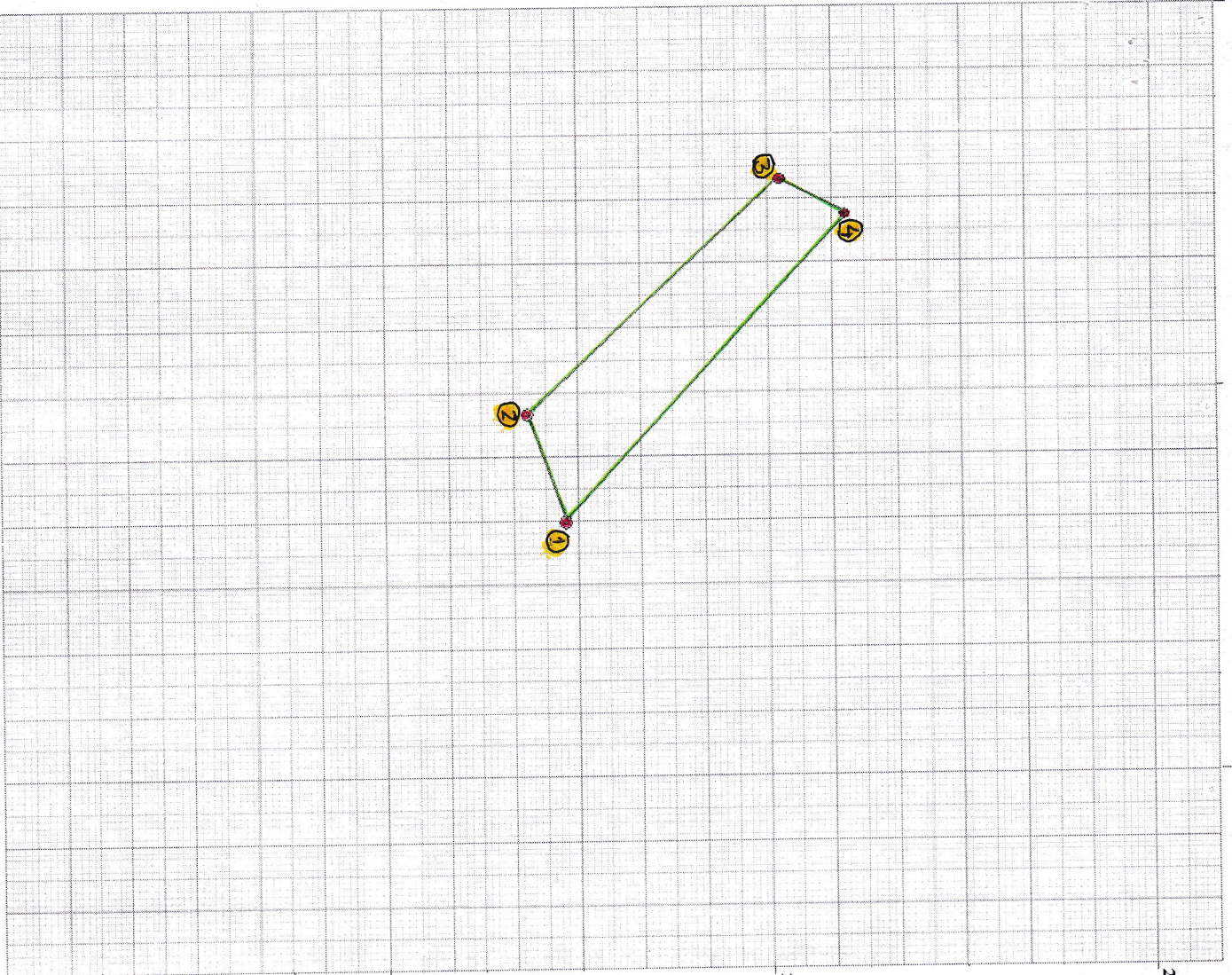
D. F. O. South Sagar Division

78°57'00"

78°57'15"

78°57'30"

Geo Reference map for CA Range Gowjhamar Div South Sag



23°30'00"

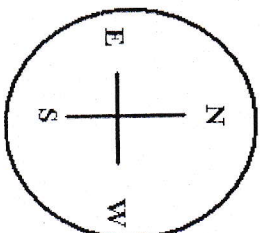
23°29'45"

23°29'30"

23°29'15"

Divison - South Sagar
 Range - Gowjhamar
 Beat - Cheemadhana
 Compartment no - PF 962
 Proposed Land for - CA ~~4.14~~ 4.14 Ha,
 Double Degraded Forest Land for Transmission Line

GPS Coordination Points	
1	N 23° 29' 36.9"
	E 78° 57' 20.2"
2	N 23° 29' 35.5"
	E 78° 57' 16.6"
3	N 23° 29' 46.2"
	E 78° 57' 08.2"
4	N 23° 29' 48.0"
	E 78° 57' 11.2"




 Executive Engineer (O & M)
 M.P.K.V. Soudal, SSKU

D.F.O. South ~~Sagar~~ Division


95

25

60

Annexure-II

FORM-II
(For projects other than linear projects)
Government of Madhya Pradesh
Office of the District Collection Sagar.

No-----


dt. 01-09-11

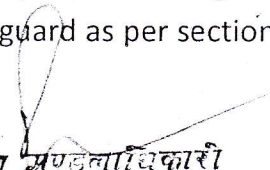
TO WHOSOEVER IT MAY CONCERS

In compliance of the Ministry of Environment and forest (MoEF). Government of India's letter No. 11-9/98-FC (pt.) dated 3rd August 2009 where in the (MoEF) issued guide lines on submission of evidences for having initiated and Completed the process of settlement of rights under the Scheduled Tribes and Other Traditional Forest Dwellers (Recognition of Forest Rights) Act. 2006. FRA for short) on the forest land proposed to be diverted for non-forest pupose it is certified that 2.01 hectares of forest land proposed to be diverted in favour of **M.P.P.K.V.V.C.L Sagar** (name of the agency) for construction of **33 kv line form Gourjhamer to Deori** (purpose for diversion of forest land in Sagar District falls within jurisdiction of **Gopalpura** village (s) in **Deori** tehsils

It is further certified that:

- (a) The complete process for identification & settlement of rights under the FRA has been carry out for the entire **2.07** hectare of forest area proposed for diversion / copy of records and consultations and meetings of the forest rights committee(s) : Gram Sabha (s) ,Sub Division level Committee(s) and the District level committee are enclosed as annexure - 1 to annexure -6
- (b) The proposal for such diversion (with full details of the project & its implications in local language) have been placed before each concerned Gram Sabha of forest-dwellers who are eligible under the FRA:
- (c) The each concerned Gram Sabha(s) has certified that all formalities processes under the FRA have been Carried out & the they have given their consent to the proposed Division & the compensation & ameliorative measures, if any, having understood the purpose & details of proposed Diversions. A copy of certificate issued by the Gram Sabha of **Cheemadhana (Deori)** village(s) in enclosed as annexure- 1 to annexure -6
- (d) The discussion and decision of such proposal had taken pace only when their was a question of minimum 50% of the members of the Gram Sabha present:
- (e) A The diversion of forest land for facilities Managed by the Govt as required under section 3(2) FRA have been completed & the Gram Sabha given their consent to :::
- (f) The rights of Primitive Tribal Groups & Pre- Agricultural Communities, where applicable have been specifically Safeguard as per section 3(1)(e) of the FRA.


सहायक आयुक्त
आदिवासी विकास
सागर म०प्र०


वन उपनिर्देशिका
द्वितीय वन मण्डल, सागर


कम्पटर
सागर

कार्यालय ग्राम सभा पंचायत चीताहाता जनपद पंचायत देवरी

जिला सीकर मध्यप्रदेश


ग्राम सभा का सहमति पत्र

प्रमाणित किया जाता है कि :-

1. मध्यप्रदेश पूर्व क्षेत्र विद्युत वितरण कंपनी लिमिटेड, जबलपुर के द्वारा 33 kv गोरखपुर से देवरी विद्युत परिषण लाइन का निर्माण कार्य किया जाना प्रस्तावित है। मेरे पंचायत क्षेत्र के ग्राम गोपालपुर के आरक्षित वन क्षेत्र के वन खण्ड के कक्ष क्रमांक RF 967, 968 PF 956 में/राजस्व वन क्षेत्र के खसरा क्रमांक में है। उक्त वन भूमि के व्यपवर्तन का प्रस्ताव वन संरक्षण अधिनियम 1980 के अंतर्गत ग्राम सभा के समय विचारार्थ प्रस्तुत हुआ है।
2. वन भूमि व्यपवर्तन का प्रस्ताव अनुसूचित जनजाति और अन्य परंपरागत का वन निवासी वन अधिकारी की मान्यता अधिनियम 2006 के अंतर्गत पात्र वन निवासियों की ग्राम सभा के समक्ष रखा गया है। प्रस्ताव का परीक्षण एवं उस पर चर्चा ग्राम सभा की बैठक दिनांक को की गई, जिसमें ग्राम सभा के 50 प्रतिशत से अधिक सदस्य उपस्थित थे।
3. ग्राम सभा यह प्रमाणित करती है कि व्यपवर्तन के लिए आवेदित वन भूमि के संपूर्ण क्षेत्र पर अनुसूचित जनजाति और अन्य परंपरागत वन निवासी वन अधिकारियों की मान्यता अधिनियम 2006 के अंतर्गत समस्त औपचारिकताओं/प्रक्रियाओं का पालन पूर्ण कर लिया गया है तथा ग्राम सभा ने व्यपवर्तन के प्रस्ताव के विवरण को समझ लिया है।
4. वन भूमि व्यपवर्तन के फलस्वरूप संपादित किये जाने वाले कार्य से पंचायत क्षेत्र के विकास की संभावना है। अतः ग्राम सभा एदद द्वारा उक्त कार्य पर अपना अभिमत/सहमति व्यक्त करती है।

संलग्न :- ग्राम सभा की बैठक की कार्यवाही विवरण की छायाप्रति।

दिनांक :- 27.10.14



ग्राम पंचायत चीताहाता
ख. देवरी जि. सीकर

हस्ताक्षर नाम एवं मुद्रा सहित

कार्यालय ग्राम पंचायत वीमाढाना

विकास खण्ड देवरी, जिला - सागर (म. प्र.)

सरपंच



सचिव

क्रमांक ३५२०/१०००

अनापत्ति प्रमाण पत्र

दिनांक २०/०५/१५

२

विषय -> म.प्र. र्वक और विद्युत वितरण कंपनी लिमिटेड जबलपुर द्वारा विद्युत परिधरण लाइन निर्माण बाध।

उपरोक्त विषयान्वित लिखत - कि म.प्र. र्वक और विद्युत वितरण कंपनी लिमिटेड जबलपुर द्वारा आम गोपालपुरा के कारभार प्लॉट नं० ४ प्लॉट नं० RF १६७, १६८ एवं RF १६६ की अर्भिके विद्युत लाइन हेतु व्यपकन की सहमति चाही गई है। ग्राम सभा गोपालपुरा के प्र०००० (५) दिनांक २०/०५/१५ के अनुवाद आम सभा द्वारा सहमति दी गई है। ग्राम पंचायत को भी इससे कोई आपत्ति नहीं है।

आम पंचायत द्वारा अनापत्ति प्रमाण पत्र जारी किया जाता है।

आमलगा दिनांक - 27/05/2014.

(29) 54

स्थान - सर्वजनिक चवूळा शम - गोपाचपूर

क्र	सदस्याचे नाव	हस्ताक्षर
1	अम्बी	गुववडी
2	अशोकरानी	
3	अश्विनी	अश्विनी
4	अरुणारानी	पेमरानी अरुणारानी
5	इकम	इकम
6	वसिंत	वसंत
7	रामपुताड	रामपुताड
8	दिल्लाल	दोटे लाल
9	मन्जीबाई	मन्जीबाई
10	जगदीश	जगदीश
11	सिद्धारानी	
12	अनीता	अनीता
13	विद्याबाई	अनीता
14	वसंतरानी	वसंतरानी
15	रुपशिंग	रुपशिंग
16	वीराडसाद	वीराडसाद
17	बाबूलाल	बाबू
18	प्रभा शरानी	प्रभा
19	हरीबाई	हरीबाई
20	वनीबाई	वनीबाई
21	रामलोग अम्बानी	रामलोग
22	सर्वजनिक चवूळा	

वन प्रण्डलाधिकारी
वसिंत मण्डल - सागा

आमलगा दिनांक - 27/05/2014.

30

58

स्थान - सर्वजनिक बांधणी काम - गोपा बांधणी

क्र. सं.	सकल्लो कें नाम	हटल्लो
1	अन्नी	गुवळी
2	अशोठवानी	
3	अशोठवानी	अशोठवानी
4	अशोठवानी	अशोठवानी
5	अशोठवानी	अशोठवानी
6	अशोठवानी	अशोठवानी
7	अशोठवानी	अशोठवानी
8	अशोठवानी	अशोठवानी
9	अशोठवानी	अशोठवानी
10	अशोठवानी	अशोठवानी
11	अशोठवानी	अशोठवानी
12	अशोठवानी	अशोठवानी
13	अशोठवानी	अशोठवानी
14	अशोठवानी	अशोठवानी
15	अशोठवानी	अशोठवानी
16	अशोठवानी	अशोठवानी
17	अशोठवानी	अशोठवानी
18	अशोठवानी	अशोठवानी
19	अशोठवानी	अशोठवानी
20	अशोठवानी	अशोठवानी
21	अशोठवानी	अशोठवानी
22	अशोठवानी	अशोठवानी

वन मण्डलाधिकारी
दक्षिण वन मण्डल - सागर



मध्यप्रदेश पूर्वक्षेत्र विद्युत वितरण कंपनी लिमिटेड सागर

CIN : U40109MP2002SGC015120
Registered Office : BLOCK NO.7, SHAKTI BHAWAN, RAMPUR, JABALPUR (M.P.)
Web site : www.mpez.co.in e-mail se9551000@yahoo.com

प्रमाण पत्र

प्रमाणित किया जाता है कि प्रस्तावित क्षेत्र वन कक्ष क्रमांक 967, 968 एवं गोपालपुरा वन कक्ष 956 संरक्षित क्षेत्र से लगभग 12 कि.मी. दूरी पर स्थित है।

अधीक्षण अभियंता (संचा./संधा.)
म०प्र०पू०क्षे०वि०वि०क०लि०, सागरवृत्त



D. F. O. South Sagar Division



मध्यप्रदेश पूर्वक्षेत्र विद्युत वितरण कंपनी लिमिटेड सागर

CIN : U40109MP2002SGC015120
Registered Office : BLOCK NO.7, SHAKTI BHAWAN, RAMPUR, JABALPUR (M.P.)
Web site : www.mpez.co.in e-mail se9551000@yahoo.com

प्रमाण पत्र

प्रमाणित किया जाता है कि प्रस्तावित क्षेत्र वन कक्ष क्रमांक 967, 968 एवं गोपालपुरा वन कक्ष 956 संरक्षित क्षेत्र के अंतर्गत 33 के.व्ही. गौरझामर से देवरी विद्युत लाइन निर्माण के दरमियान किसी भी प्रकार का पुर्नवास इत्यादि नहीं किया जाना है।

अधीक्षण अभियंता (संचा./संधा.)
म०प्र०पू०क्षे०वि०वि०क०लि०, सागरवृत्

D. F. O. South Saagar Division

कार्यालय वनमण्डल अधिकारी, दक्षिण सागर, वनमण्डल (म.प्र.)

E-mail – dfotssagar@mp.gov.in Phone No. 07582-236215

कमांक/मा.चि/06/2016/62
प्रति,

सागर, दिनांक 15-1-16

Nodal Officer
MOEF
(monitoring-fc@nic.in)

विषय :- Registratin No FP/MP/TRANS/8068/2014 सागर जिले के अंतर्गत गौरझामर से देवरी 33 के.व्ही. गौरझामर से देवरी विद्युत पारेषण लाईन निर्माण हेतु रकवा 2.070 हे. वनभूमि आवेदक संस्थान को उपयोग पर देने बावत्।

संदर्भ :- अपर प्रधान मुख्य वन संरक्षक कक्ष (भू-प्रबंध) सतपुड़ा भवन भोपाल म.प्र. का पत्र कमांक/एफ-4 /2015/10-11/2941 दिनांक 15.12.2015 एवं मुख्य वन वृत्त सागर का पत्र कमांक/मा.चि./23 दिनांक 02.01.2016 तथा MOEF help desk New Delhi दूरभाष कमांक 01124695407 पर की गई चर्चा दिनांक 14.01.2016

विषयांकित में निवेदन हैं, कि वन (संरक्षण) अधिनियम 1980 के अंतर्गत वनमंडल दक्षिण सागर के वन क्षेत्रों में 33 के.व्ही. गौरझामर से देवरी विद्युत पारेषण लाईन निर्माण हेतु रकवा 2.070 हे. के प्रस्ताव Registratin No FP/MP/TRANS/8068/2014 की वनमंडल स्तर से Online के Part-II में वनमंडल अधिकारी द्वारा किया गया Recommendation online upload नहीं हो रहा है।

तत्संबंध में MOEF help desk New Delhi दूरभाष कमांक 01124695407 पर चर्चा की गई है। उक्त चर्चा Recommendation की प्रति monitoring-fc@nic.in पर email करने एवं EDS के द्वारा भेजने हेतु निर्देश दिये गये। अतः Recommendation की प्रति email द्वारा आवश्यक कार्यवाही हेतु संलग्न प्रेषित है।

संलग्न :- उपरोक्तानुसार।

15/1/16
वन मंडल अधिकारी
दक्षिण सागर (सा.) वनमंडल
15-01-2016
सागर, दिनांक 15-1-16

प. कमांक/मा.चि./06/2016/63
प्रतिलिपि :-


1. अपर प्रधान मुख्य वन संरक्षक कक्ष (भू-प्रबंध) सतपुड़ा भवन भोपाल म.प्र. का पत्र कमांक/एफ-4 /2015/10-11/2941 दिनांक 15.12.2015 के संदर्भ में सूचनार्थ एवं आवश्यक कार्यवाही हेतु प्रेषित।
2. मुख्य वन संरक्षक वन वृत्त सागर के पत्र कमांक/मा.चि./23 दिनांक 02.01.2016 के संदर्भ में सूचनार्थ एवं आवश्यक कार्यवाही हेतु प्रेषित।
3. अधीक्षण अभियंता, म.प्र.पू.क्षे.वि.वि.कं. लिमि. सागर को सूचनार्थ एवं आवश्यक कार्यवाही हेतु अग्रेषित।

15/1/16
वन मंडल अधिकारी
दक्षिण सागर (सा.) वनमंडल
15-01-2016

Recommendation letter (अनुशंसा पत्र)

MPPKVCL Jabalpur MP के Online प्रस्ताव FP/MP/TRANS/8068/2014 में वन मंडल अधिकारी दक्षिण सागर के परिक्षेत्र गौरझामर के अंतर्गत 33 KV Gourjhamar Deori Transmission line निर्माण हेतु 2.070 ha. वनभूमि उपयोगार्थ हेतु अनुशंसा की जाती है।

तिथि:- 15/01/2016
स्थान:- सागर


(डॉ.एस.पी.तिवारी)
वन मंडल अधिकारी
वन मंडल दक्षिण सागर

कार्यालय वनमण्डल अधिकारी, दक्षिण सागर, वनमण्डल (म.प्र.)

E-mail – dfotssagar@mp.gov.in Phone No. 07582-236215

कमांक/मा.चि/06/2016/60
प्रति,

सागर, दिनांक 15-1-16

मुख्य वन संरक्षक,
सागर वन वृत्त, सागर

विषय :- सागर जिले के अंतर्गत गौरझामर से देवरी 33 के.व्ही. विद्युत लाइन डालने हेतु प्रभावित 2.070 हे. वन भूमि आवेदक संस्थान को उपयोग पर देने बावत्।

संदर्भ :- अपर प्रधान मुख्य वन संरक्षक कक्ष भू-प्रबंध सतपुड़ा भवन भोपाल म.प्र. का पत्र कमांक/एफ-4/2015/10-11/2941 दिनांक 15.12.2015 एवं आपका पत्र कमांक/23 दिनांक 02.01.2016


उपरोक्त विषयांकित में निवेदन है, कि आपके संदर्भित पत्र दिनांक 02.01.2016 के निर्देशों के पालन में वन (संरक्षण) अधिनियम 1980 के अंतर्गत वनमंडल दक्षिण सागर के वन क्षेत्रों में 33 के.व्ही. गौरझामर से देवरी विद्युत पारेषण लाईन निर्माण हेतु रकवा 2.070 हे. के प्रस्ताव Registratin No FP/MP/TRANS/8068/2014 की Online कार्यवाही पूर्ण कर Part-I की Hard Copy सम्पूर्ण निर्धारित संलग्न आनलाइन बिन्दु अनुसार अधीक्षण अभियंता, म.प्र.पू.क्षे.वि.वि.कं. लिमि. सागर से प्राप्त कर एवं वनमंडल स्तर से Online के Part-II की कार्यवाही पूर्ण की गई है। प्रस्ताव में वनमंडल अधिकारी द्वारा किया गया Recommendation online upload नहीं हो रहा है।


तत्संबंध में MOEF help desk New Delhi दूरभाष कमांक 01124695407 पर चर्चा की गई है। उनके द्वारा अवगत कराया गया है, कि उक्त Recommendation online upload किया जाना अभी संभव नहीं है। अतः उक्त Recommendation की प्रति monitoring-fc@nic.in पर email करने एवं EDS के द्वारा भेजने हेतु निर्देश दिये गये। उक्त Recommendation की प्रति monitoring-fc@nic.in पर email द्वारा प्रेषित किया गया है। अतः online के Part-II की कार्यवाही पूर्ण कर Hard Copy संलग्न कर प्रभावित वनभूमि आवेदक संस्थान को उपयोग पर देने हेतु अनुशंसा सहित सैद्धांतिक स्वीकृति हेतु प्रस्ताव की चार-चार प्रतियों में संलग्न सम्प्रेषित है।

संलग्न :- उपरोक्तानुसार। प्रस्ताव चार प्रतियों में।

पृ. कमांक/मा.चि./06/2016/
प्रतिलिपि :-

अधीक्षण अभियंता, म.प्र.पू.क्षे.वि.वि.कं. लिमि. सागर को सूचनार्थ एवं आवश्यक कार्यवाही हेतु अग्रेषित।


वन मंडल अधिकारी
दक्षिण सागर (सा.) वनमंडल
सागर, दिनांक 15-01-2016


वन मंडल अधिकारी
दक्षिण सागर (सा.) वनमंडल
सागर, दिनांक 15-01-2016