

कार्यालय वन संरक्षक, भागीरथी वृत्त, उत्तराखण्ड, मुनिकीरेती।
पत्रांक - 1832/12-1, मुनिकीरेती दिनांक, 30/04/2021,।

सेवा में,

अपर प्रमुख वन संरक्षक,
एवं नोडल अधिकारी
वन संरक्षण इन्दिरानगर फॉरेस्ट कालोनी,
उत्तराखण्ड, देहरादून।

विषय :-

जनपद उत्तरकाशी के विकासखण्ड चिन्यालीसौड़ में चिन्यालीसौड़ जोगथ मोटर मार्ग से पुजारगीव भडेश्वर मन्दिर तक मोटर मार्ग का निर्माण के निर्माण हेतु 1.4385 हे० वन भूमि का लो०नि०वि० को हस्तान्तरण के सम्बन्ध में प्रस्ताव (लम्बाई-1.825 कि०मी०)। FP/UK/ROAD/40975/2019).
प्रभागीय वनाधिकारी, उत्तरकाशी वन प्रभाग, उत्तरकाशी का पत्रांक-3782/12-1, दिनांक-19.04.2021।

सन्दर्भ :-

महोदय,

उपरोक्त विषयांकित प्रस्ताव पर आप द्वारा लगाई गई ऑनलाईन आपत्ति का निराकरण प्रभागीय वनाधिकारी, उत्तरकाशी वन प्रभाग, उत्तरकाशी द्वारा उपरोक्त संदर्भित से इस कार्यालय में प्रस्तुत किया गया है। प्रस्तुत निराकरण आख्या स्वीकृति हेतु निम्नानुसार अग्रसारित की जाती है।

S. No.	Shortcomings	Clarification/reply
1	The name of the person who has authorized to make the application is mentioned as Dhirendra Kumar Bisht in Part I at A_3-(i)(ii)(iii) which differ from that what mentioned in the authority letter (Suresh Kumar tomar); also the name and designation of the competent authority (i.e. those who signed the letter) is mandatory to mention the same on authority letter which is not mentioned. Kindly rectify authority letter which is not mentioned. Kindly rectify accordingly (Screenshot is attached for your reference).	याचक विभाग द्वारा वर्तमान में उक्त आपत्ति के निराकरण हेतु प्रोफाईल में Competent Authority में अपडेट करने के लिए NIC को मेल कर दी गई है तथा वांछित प्रमाण पत्र वर्तमान में अद्यतन कर संलग्न किया गया है।
2	The KML file uploaded under C-maps of the forest land diverted in Part-I has no alignment. Kindly upload the KML file by marking the alignment as well as alternate alignment and also mark the important places (like beneficiary villages, temples, market etc.	सभी KML फाईल अपलोड कर दी गयी है।
3	The area of CA patch is mentioned as 1.485 ha under L-details of the CA land in Part I (Screenshot of the same is attached for your reference) kindly rectify the same.	CA Patch का Area को सही 1.4358 की दिया गयी है।
4	In From A, part-I under L-(vi). Copy of survey of india toposheet in 1:50,00 scale indicating location of the land identified for creation of compensatory afforestation document uploaded is not correct. Kindly upload the correct document.	Part-I From A Section L-(vi) में सही Toposheet upload कर दी गयी है।
5	Kindly upload the check list/fact sheet as additional information in part-I.	Check list Additional information के सीरीयल 50 पर पूर्व से ही अपलोड कर दिया गया है।
6	One banj tree is being affected in the proposed road same has to be mentioned in the recommendation of the CF or upload the Annexure 22 in this regard.	Annexure 22 बाँज वृक्षों के पातन का प्रमाण-पत्र पार्ट-1 के Additional information पर अपलोड कर दिया गया है एवं संलग्न कर प्रेषित है।

संलग्नक :- उपरोक्तानुसार।

भवदीय

30.4.2021
(डॉ० धीरज पाण्डेय)
वन संरक्षक

संख्या - / उक्तदिनांकित।

प्रतिलिपि - प्रभागीय वनाधिकारी, उत्तरकाशी वन प्रभाग, उत्तरकाशी को उपरोक्त सन्दर्भित पत्र के क्रम में सूचनार्थ एवं आवश्यक कार्यवाही हेतु प्रेषित।


(डॉ० धीरज पाण्डेय)
वन संरक्षक


प्रारूप-22

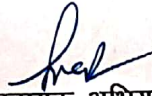
बांज वृक्षों के पातन का प्रमाण पत्र


परियोजना का नाम:- राज्य योजना के अन्तर्गत जनपद उत्तरकाशी के विकासखण्ड चिन्यालीसौड़ में चिन्यालीसौड़-जोगथ मोटर मार्ग से पुजारगांव भड़ेश्वर मन्दिर तक मोटर मार्ग का निर्माण कार्य 1.825 किमी० लम्बाई निर्माण हेतु 1.4385 हे० आरक्षित/सिविल वन भूमि हस्तान्तरण प्रस्ताव।


प्रमाणित किया जाता है कि राज्य योजना के अन्तर्गत जनपद उत्तरकाशी के विकासखण्ड चिन्यालीसौड़ में चिन्यालीसौड़-जोगथ मोटर मार्ग से पुजारगांव भड़ेश्वर मन्दिर तक मोटर मार्ग का निर्माण कार्य 1.825 किमी० लम्बाई निर्माण हेतु 1.4385 हे० आरक्षित/सिविल वन भूमि के हस्तान्तरण हेतु दिनांक 16.06.2017 को निरीक्षण किया गया। निरीक्षण के दौरान पाया गया कि प्रस्तावित मोटर मार्ग के समरेखण में 01 बांज (नाकाबिल) व्यास सेमी० में (20-30) का वृक्ष आ रहा है तथा बुरांश का कोई भी वृक्ष नहीं आ रहा है।



वन दरीगा,
दिचली
चिन्यालीसौड़


कनिष्ठ अभियन्ता
नि०ख०, लो.नि.वि.,
चिन्यालीसौड़


सहायक अभियन्ता
नि०ख०, लो.नि.वि.,
चिन्यालीसौड़


अधिशिक्षा अभियन्ता
नि०ख०, लो.नि.वि.,
चिन्यालीसौड़


वन क्षेत्राधिकारी
घरासू वन राजि


प्रभागीय वनाधिकारी,
उत्तरकाशी वन प्रभाग
उत्तरकाशी

प्रमाण पत्र

प्रमाणित किया जाता है कि जनपद उत्तरकाशी के विकासखण्ड चिन्यालीसौड़ में चिन्यालीसौड़-जोगथ मोटर मार्ग से पुजारगांव-भडेश्वर मन्दिर तक मोटर मार्ग ग्राम पुजारगांव के लिये प्रस्तावित है। उक्त ग्राम पुजारगांव ग्राम पंचायत बगोड़ी में आता है।

Rashmi

ग्राम
ग्राम पंचायत बगोड़ी
खण्ड-चिन्यालीसौड़
जनपद-उत्तरकाशी