

**कार्यालय— प्रधान मुख्य वन संरक्षक—सह—कार्यकारी निदेशक,
बंजर भूमि विकास बोर्ड, झारखण्ड, राँची।**

पत्रांक :-

दिनांक :-

सेवा में,

अपर मुख्य सचिव,
वन, पर्यावरण एवं जलवायु परिवर्तन विभाग,
झारखण्ड सरकार, राँची।

विषय :- मेसर्स इलेक्ट्रोस्टील स्टील्स लिमिटेड का 184.23 हे० (174.39 हे० अतिक्रमित एवं 9.84 हे० अक्षत) वन भूमि अपयोजन का प्रस्ताव के संबंध में।

प्रसंग :- वन विभागीय पत्रांक 1771 दिनांक 17.05.2019

महाशय,

उपर्युक्त विषय प्रासंगिक पत्र के संदर्भ में सूचित करना है कि प्रासंगिक पत्र के द्वारा पृच्छित बिन्दुओं का निराकरण प्रतिवेदन एवं वन प्रमण्डल पदाधिकारी, बोकारो वन प्रमण्डल, बोकारो का पत्रांक 1608 दिनांक 24.05.2019 द्वारा समर्पित किया गया है। प्राप्त प्रतिवेदनानुसार कंडिकावार निराकरण प्रतिवेदन निम्नवत् है :-

क्र०सं०	पृच्छा	निराकरण
1.	मुख्य वन्यप्राणी प्रतिपालक का मंतव्य।	वन्यप्राणी प्रतिपालनक का मंतव्य प्रधान मुख्य वन संरक्षक, वन्यप्राणी एवं मुख्य वन्यप्राणी प्रतिपालक, झारखण्ड, राँची से अप्राप्त है, प्राप्त होने पर अलग से भेजा जाएगा।
2.	लोहरदगा जिलान्तर्गत मौजा मोसमानों में उपायुक्त, लोहरदगा द्वारा दिए गए Land detail के अनुरूप वन प्रमण्डल पदाधिकारी, लोहरदगा द्वारा निर्गत Suitability Certificate	लोहरदगा जिलान्तर्गत मौजा मोसमानों में उपायुक्त, लोहरदगा द्वारा दिए गए Land detail के अनुरूप वन प्रमण्डल पदाधिकारी, लोहरदगा के पत्रांक 3012 दिनांक 31.05.2019 द्वारा निर्गत संशोधित Suitability Certificate संलग्न है।
3.	नोडल पदाधिकारी के पत्रांक 463 दिनांक 26.04.2019 में CA land detail में मौजा- उदरंगी के प्लॉट संख्या में तथा मौजा- मोसमानों में उपायुक्त, लोहरदगा द्वारा दिए गए Land detail के अनुरूप आवश्यक सुधार कर प्रतिवेदन।	(1) CA land detail में मौजा-उदरंगी के प्लॉट संख्या में टंकण भूलवश 1610 के स्थान पर 1016 अंकित हो गई थी, अतः मौजा-उदरंगी के प्लॉट संख्या 1610 पढ़ा जाय। (2) मौजा- मोसमानों में उपायुक्त, लोहरदगा द्वारा दिए गए Land detail के अनुरूप आवश्यक सुधारोपरान्त निम्नवत् प्रतिवेदित है:- मौजा- मोसमानों, खाता संख्या -426, प्लॉट संख्या 2689 रकबा-10.22 एकड़, प्लॉट संख्या 2692 रकबा-08.20 एकड़, प्लॉट संख्या 2694 रकबा-27.80 एकड़, प्लॉट संख्या 2771 रकबा-11.10 एकड़, प्लॉट संख्या 2677 रकबा-11.02 एकड़ एवं प्लॉट संख्या 2678 रकबा-08.10 एकड़ कुल रकबा- 76.44 एकड़ (30.947 हे०)

4.	संशोधित Part-I पर project proponent का हस्ताक्षर नहीं है।	संशोधित Part-I पर project proponent का हस्ताक्षर/मुहर अंकित कर वन प्रमण्डल पदाधिकारी, बोकारो वन प्रमण्डल, बोकारो द्वारा सत्यापित तीन प्रति में संलग्न है।
----	---	---

अतः निदेशानुसार प्राप्त निराकरण प्रतिवेदन पत्र के साथ संलग्न कर आवश्यक कार्रवाई हेतु भेजा जा रहा है।

अनु०-यथोक्त।

विश्वासभाजन,

ह०/-

प्रधान मुख्य वन संरक्षक-सह-कार्यकारी निदेशक,
बंजर भूमि विकास बोर्ड, झारखण्ड, राँची।

ज्ञापांक -

दिनांक -

प्रतिलिपि - क्षेत्रीय मुख्य वन संरक्षक, बोकारो/वन संरक्षक, प्रादेशिक अंचल, बोकारो / वन प्रमंडल पदाधिकारी, बोकारो वन प्रमंडल, बोकारो को सूचनार्थ एवं आवश्यक कार्रवाई हेतु प्रेषित।

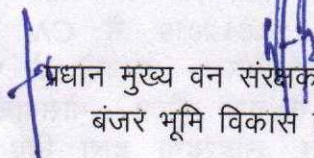
ह०/-

प्रधान मुख्य वन संरक्षक-सह-कार्यकारी निदेशक,
बंजर भूमि विकास बोर्ड, झारखण्ड, राँची।

ज्ञापांक - 622

दिनांक - 03.6.19

प्रतिलिपि - मेसर्स इलेक्ट्रोस्टील स्टील्स लिमिटेड, 801, शांति अपार्टमेंट, कांके रोड, राँची-834008 को सूचनार्थ एवं आवश्यक कार्रवाई हेतु प्रेषित।

 प्रधान मुख्य वन संरक्षक-सह-कार्यकारी निदेशक,
बंजर भूमि विकास बोर्ड, झारखण्ड, राँची।

सेवा में,

प्रधान मुख्य वन संरक्षक
—सह—कार्यकारी निदेशक
बंजर भूमि विकास बोर्ड
झारखंड, रांची।

विषय : जिला में चिन्हित गैर मजरूआ जंगल झाड़ी भूमि का क्षतिपूरक वनरोपण हेतु उपलब्ध कराने के संबंध में।

प्रसंग : इस कार्यालय का पत्रांक 975 दिनांक 7/3/19

महाशय,

उपर्युक्त विषय के संबंध में सूचित करना है कि मौजा—मसमानो, खाता सं०—426 है, या 420 यह स्पष्ट नहीं रहने के कारण उपायुक्त, लोहरदगा के कार्यालय से पत्राचार किया गया था। उपायुक्त कार्यालय, लोहरदगा (राजस्व शाखा) का पत्रांक 502 दिनांक 06.05.2017 द्वारा भेजे गये प्रतिवेदन से यह स्पष्ट है कि मसमानो का खाता सं० 426 है।

अतः आपसे अनुरोध है कि मसमानो के खाता सं० को 426 ही मानकर अग्रतर कार्रवाई करने की कृपा की जाय। इसकी सूचना उपायुक्त, लोहरदगा को भी दिया जा रहा है।

अनु०:—यथोक्त।

आपका विश्वासी

ह०/—

वन प्रमंडल पदाधिकारी
लोहरदगा वन प्रमंडल,
लोहरदगा

ज्ञापांक..... दिनांक.....

प्रतिलिपि :— क्षेत्रीय मुख्य वन संरक्षक, रांची/वन संरक्षक, प्रादेशिक अंचल, गुमला को सूचनार्थ प्रेषित।

ह०/—

वन प्रमंडल पदाधिकारी
लोहरदगा वन प्रमंडल,
लोहरदगा

ज्ञापांक 3012 दिनांक 31/05/19

प्रतिलिपि :— उपायुक्त, लोहरदगा को सूचनार्थ प्रेषित।

वन प्रमंडल पदाधिकारी
लोहरदगा वन प्रमंडल,
लोहरदगा

उपायुक्त का कार्यालय, लोहरदगा
(राजस्व-शाखा)

दिनांक 06.05.17

पत्रांक 509 / रा0

प्रेषक

अपर समाहर्ता,
लोहरदगा।

सेवा में,

वन प्रमण्डल पदाधिकारी,
लोहरदगा।

विषय-

जिला में चिन्हित गैरमजसूआ जंगल-झाड़ी भूमि का क्षतिपूर्क वनरोपण हेतु उपलब्ध कराने के संबंध में।

प्रमाण-

स कार के सचिव, राजस्व निबंधन एवं भूमि सुधार विभाग, झारखण्ड सरकार के पत्रांक 1246(6)/रा0 दिनांक 09.03.2017

महोदय

उपर्युक्त विषयक प्रासंगिक पत्र के संबंध में कहना है कि क्षतिपूर्क वनरोपण हेतु वन पर्यावरण एवं जलवायु परिवर्तन विभाग की भूमि हस्तांतरण के सट्टे से संबंधित वन प्रमण्डल पदाधिकारी एवं अपर समाहर्ता लोहरदगा द्वारा भूमि की उपयुक्तता का संयुक्त स्थल जांच का प्रतिवेदन भेजने का निर्देश प्राप्त है। लोहरदगा जिला में भण्डरा अंचल अन्तर्गत विभिन्न मौजा में गैरमजसूआ जंगल-झाड़ी भूमि उपलब्ध कराया गया है जो निम्न प्रकार है-

क्रमांक	ग्राम/मौजा का नाम	खाला नं०	प्लॉट नं०	रकबा
1	उदरगी	221	546	21.82
2	उदरगी	221	1610	19.45
3	मसमानो	426	2689	10.22
4	मसमानो	426	2692	8.20
5	मसमानो	426	2694	27.80
6	मसमानो	426	2771	11.10
7	मसमानो	426	2677	11.02
8	मसमानो	426	2678	8.10
9	बेदाल	337	715	45.00
10	आकाशी	485	150	32.62

195-29 का

अतः प्रासंगिक पत्र की प्रति सलग्न करते हुए अनुरोध है कि चिन्हित भूमि के स्थल जांच हेतु तिथि निर्धारित कर सूचित करने की कृपा की जाय।

अनुलग्नक-वैधवात।

विश्वासमान

हस्ताक्षर

अपर समाहर्ता

लोहरदगा।

THE UNIVERSITY OF CHICAGO

साम्बलि आभार प्रमाण पत्र

THE

49/2-17

131/44-3 450

विष्णुसहस्रनाम - प्रथम अध्यायः

विद्यार्थी को भिन्न-भिन्न प्रकार के भाषा-विभाग दी-

प्राप्तिका संख्या : १५३/०२/२००८

7 miles 10/10/2012

मार्ग संख्या २०१६/२०१७ दिनांक २०/६/२०१७

Sl. No.	Particulars	Debit	Credit	Balance
1	By Balance b/d		100.00	100.00
2	To Cash	20.00		80.00
3	To Bank	30.00		50.00
4	To Sales	50.00		0.00
5	By Cash		20.00	20.00
6	By Bank		30.00	50.00
7	By Sales		50.00	0.00
8	To Cash	10.00		10.00
9	To Bank	20.00		30.00
10	To Sales	30.00		0.00
11	By Cash		10.00	10.00
12	By Bank		20.00	30.00
13	By Sales		30.00	0.00
14	To Cash	15.00		15.00
15	To Bank	25.00		40.00
16	To Sales	35.00		0.00
17	By Cash		15.00	15.00
18	By Bank		25.00	40.00
19	By Sales		35.00	0.00
20	To Cash	20.00		20.00
21	To Bank	30.00		50.00
22	To Sales	50.00		0.00
23	By Cash		20.00	20.00
24	By Bank		30.00	50.00
25	By Sales		50.00	0.00
26	To Cash	10.00		10.00
27	To Bank	20.00		30.00
28	To Sales	30.00		0.00
29	By Cash		10.00	10.00
30	By Bank		20.00	30.00
31	By Sales		30.00	0.00
32	To Cash	15.00		15.00
33	To Bank	25.00		40.00
34	To Sales	35.00		0.00
35	By Cash		15.00	15.00
36	By Bank		25.00	40.00
37	By Sales		35.00	0.00
38	To Cash	20.00		20.00
39	To Bank	30.00		50.00
40	To Sales	50.00		0.00
41	By Cash		20.00	20.00
42	By Bank		30.00	50.00
43	By Sales		50.00	0.00
44	To Cash	10.00		10.00
45	To Bank	20.00		30.00
46	To Sales	30.00		0.00
47	By Cash		10.00	10.00
48	By Bank		20.00	30.00
49	By Sales		30.00	0.00
50	To Cash	15.00		15.00
51	To Bank	25.00		40.00
52	To Sales	35.00		0.00
53	By Cash		15.00	15.00
54	By Bank		25.00	40.00
55	By Sales		35.00	0.00
56	To Cash	20.00		20.00
57	To Bank	30.00		50.00
58	To Sales	50.00		0.00
59	By Cash		20.00	20.00
60	By Bank		30.00	50.00
61	By Sales		50.00	0.00
62	To Cash	10.00		10.00
63	To Bank	20.00		30.00
64	To Sales	30.00		0.00
65	By Cash		10.00	10.00
66	By Bank		20.00	30.00
67	By Sales		30.00	0.00
68	To Cash	15.00		15.00
69	To Bank	25.00		40.00
70	To Sales	35.00		0.00
71	By Cash		15.00	15.00
72	By Bank		25.00	40.00
73	By Sales		35.00	0.00
74	To Cash	20.00		20.00
75	To Bank	30.00		50.00
76	To Sales	50.00		0.00
77	By Cash		20.00	20.00
78	By Bank		30.00	50.00
79	By Sales		50.00	0.00
80	To Cash	10.00		10.00
81	To Bank	20.00		30.00
82	To Sales	30.00		0.00
83	By Cash		10.00	10.00
84	By Bank		20.00	30.00
85	By Sales		30.00	0.00
86	To Cash	15.00		15.00
87	To Bank	25.00		40.00
88	To Sales	35.00		0.00
89	By Cash		15.00	15.00
90	By Bank		25.00	40.00
91	By Sales		35.00	0.00
92	To Cash	20.00		20.00
93	To Bank	30.00		50.00
94	To Sales	50.00		0.00
95	By Cash		20.00	20.00
96	By Bank		30.00	50.00
97	By Sales		50.00	0.00
98	To Cash	10.00		10.00
99	To Bank	20.00		30.00
100	To Sales	30.00		0.00

[illegible]

name of Village

6/20/69

one of Village
city

528123

Phone 554 34 60

55

5

Accession Number 87-1069

1991

NAME OF LAUNDRESS
 नाम लवण प. डि. बाला 15/11/1987

सप्तमः

2139
2139

Dist. N. Y. City, N. Y.

32

$\frac{\partial}{\partial t}$
 $\frac{\partial}{\partial x}$

33 7 33 8



Handwritten text in Arabic script, likely a list or notes, written diagonally across the page. The text includes phrases such as "الله اعلم", "الحمد لله", and "والصلاة والسلام على رسول الله".

[illegible]

7101-1-1

of India

Handwritten notes on lined paper, possibly bleed-through from the reverse side.

1875

6/6/11
in words of 1000
J. C. Collector of 1000

[Handwritten signature]

कार्यालय :- वन प्रमण्डल पदाधिकारी, बोकारो वन प्रमण्डल, बोकारो।

(192)

E-mail : dfobokarodivision@rediffmail.com

Phone no : +91-6542-265142

पत्रांक :- 1608

दिनांक :- 24/05/2019

सेवा में,

प्रधान मुख्य वन संरक्षक—सह—
कार्यकारी निदेशक, बंजर भूमि विकास बोर्ड,
झारखण्ड, राँची।

विषय :- इलेक्ट्रोस्टील स्टील्स लिमिटेड हेतु 184.23 हे० (174.39 हे० अतिक्रमण एवं 9.84 हे० अक्षत) वनभूमि अपयोजन का प्रस्ताव के संबंध में।


प्रसंग :- आपका कार्यालय ज्ञापांक 567, दिनांक 23.05.2019।

महाशय,

उपरोक्त विषयक प्रसंगाधीन पत्र के संबंध में सादर सूचित करना है कि विषयगत वनभूमि अपयोजन प्रस्ताव के संबंध में वन, पर्यावरण एवं जलवायु परिवर्तन विभाग, झारखण्ड सरकार के पत्र संख्या 1771 दिनांक 17.05.2019 द्वारा (iv) चार बिन्दुओं पर की गई पृच्छाओं के आलोक में बिन्दु संख्या-4 के अनुपालन के क्रम में संशोधित Part-I पर Project Proponent का हस्ताक्षर करवाकर पाँच प्रतियों में इस पत्र के साथ संलग्न कर आपके सादर अवलोकनार्थ एवं आवश्यक कार्रवाई हेतु भेजी जा रही है।

अनु० :- यथोक्त।

24.5.2019



आपका विश्वासी,

वन प्रमण्डल पदाधिकारी,
बोकारो वन प्रमण्डल, बोकारो।

24/5/19

कार्यालय :- वन प्रमण्डल पदाधिकारी, लोहरदगा वन प्रमण्डल, लोहरदगा।

E-mail :- office@maharajgarh.gov.in Ph & Fax :- 06526 224285, (O) Jharkhand No. 36113

जहाँ है दर्याली ।
जहाँ है सुरक्षाली ॥

पत्रांक 2314 / 16/5/17

सबों में

अपर समाहता,
लोहरदगा।

विषय :- लोहरदगा जिला में स्थित गैरवज्रुदा जंगल-बाड़ी भूमि को क्षतिपूर्क वनरोपण हेतु उपलब्ध कराने के संबंध में।

प्रसार :- आपका पत्रांक 002 / रा० दिनांक 08.05.2017

महोदय,

उपरोक्त विषयक आपके प्रस्ताविक पत्र में उल्लेखित गौजा उपरंगी, वनमार्ग, वेदान एवं आकाशी के उल्लेखित प्लॉटों का स्थल एवं अभिलेख से जीव वन क्षेत्र पदाधिकारी लोहरदगा द्वारा किया गया एवं उनके पत्र संख्या 394 दिनांक 16.05.2017 द्वारा प्रतिक्रिया किया गया जिसकी स्थिति निम्नवत है :-

1. गौजा उपरंगी के खाता संख्या 221, प्लॉट संख्या 546 एवं 1610 रकबा क्रमशः 21.02 एकड़ एवं 19.46 एकड़ वन भूमि से बाहर है।
2. गौजा वनमार्ग के खाता संख्या 426, प्लॉट संख्या 2689 रकबा 10.22, प्लॉट संख्या 2692 रकबा 8.20 एकड़, प्लॉट संख्या 2694 रकबा 27.60 एकड़, प्लॉट संख्या 2771 रकबा 11.10 एकड़, प्लॉट संख्या 2677 रकबा 11.02 एकड़ एवं प्लॉट संख्या 2676 रकबा 8.10 एकड़ अधिवृद्धित वन भूमि नहीं है।
3. गौजा वेदान के खाता संख्या 332, प्लॉट संख्या 715 रकबा 45.00 एकड़ अधिवृद्धित वन भूमि नहीं है।
4. आपके पत्र में गौजा आकाशी के उल्लेखित खाता संख्या 485, खाता प्लॉट संख्या 150 रकबा 32.62 एकड़ जिसका आरएस खाता संख्या प्लॉट संख्या 138 एवं 141 है जो विभागीय अभिलेख के अनुसार सीमांकित वन भूमि है जिसमें स्थल के दृश अचलित है एवं वन विभाग के कब्जे में है।

कामंडका संख्या 1, 2 एवं 3 में उल्लेखित वामों के उल्लेखित सभी प्लॉट वनरोपण योग्य हैं, परन्तु उक्त प्लॉटों का सीमांकन राजस्व विभाग द्वारा किया जाने के पश्चात् अतिरिक्त की स्थिति स्पष्ट होगी।

अतः सूचना एवं आवश्यक कार्रवाई हेतु प्रेषित।

आपका विश्वासी

16/5/17

वन प्रमण्डल पदाधिकारी,
लोहरदगा वन प्रमण्डल,
लोहरदगा।

Sono

At Chakraborty

At Chakraborty

For Electrosteel Steels Ltd

Malhan

Authorised Signatory

(196)



न्यायालय :- प्राधिकृत पदाधिकारी, -सह- वन प्रमण्डल पदाधिकारी, लोहरदगा वन प्रमण्डल, लोहरदगा।
समाहरणालय परिसर, लोहरदगा।

E-mail: gfr-lohardaga@nic.gov.in Ph. & Fax - 06526 - 224285, (O) Jhameel ID No. 36048

पत्रांक 2974/लो.

दिनांक 23/8/18

सेवा में,

अपर समाहर्ता,
लोहरदगा।

विषय: लोहरदगा जिलान्तर्गत किस्को प्रखंड एवं कुडू प्रखंड में क्षतिग्रस्त वन रोपण हेतु संपन्नित गैर मजकूर भूमि का स्थल जाँच के संबंध में।

प्रसंग: आपका इशारांक 577/सो दिनांक 24.05.2017 एवं वन क्षेत्र पदाधिकारी कुडू का पत्रांक 205 दिनांक 21.08.2018

महोदय,

उपरोक्त विषयक संबंध में आपके प्रासंगिक पत्र में उल्लेखित कुडू प्रखंड के मौजा सलगी के खाता संख्या 362 खेसरा संख्या 381 रकबा 7.67 एकड़ का स्थल जाँच वन क्षेत्र पदाधिकारी, कुडू द्वारा किया गया। वन क्षेत्र पदाधिकारी, कुडू के जाँच प्रतिवेदन पत्र संख्या 205 दिनांक 21.08.2018 के अनुसार मौजा सलगी के हाल खाता संख्या 362 खेसरा संख्या 381 दर्शित रकबा 7.67 एकड़ वन भूमि से बाहर है एवं वनरोपण योग्य है। परन्तु स्थल पर सीमांकन नहीं होने के कारण अनियोजित एवं प्रस्तावित भूमि का वास्तविक रकबा स्पष्ट नहीं हो पाया।

अतः सूचना एवं आवश्यक कार्यार्थ प्रेषित।

आपका विश्वासी,

W 23/8/18
वन प्रमण्डल पदाधिकारी,
लोहरदगा वन प्रमण्डल,
लोहरदगा।

For Electrostee! Steels Ltd.

Rajesh Malhan
CEO

FORM - A

Form for seeking prior approval of Central Government under section 2 of the Forest(Conservation) Act, 1980 for
Diversion of fresh forest area

PART - I

(To be filled up by User Agency)

A. General Details**A-
1. Project Details**

(i). Proposal No. : FP/JH/ENCRH/37467/2018

(ii). Name of Project for which Forest Land is required : ELECTROSTEEL STEELS LIMITED

(iii). Short narrative of the proposal and Project/scheme for which the forest land is required :
Electrosteel Steels Limited, without prejudice to all its existing rights, had submitted online
application for forest diversion (Proposal No - FP/JH/IND/36339/2018) of 184.23 Ha of Forest and
Jungle Jhari Land under "Industry" Category. Forest department has raised EDS on 04.12.2018 to re-
categori

(iv). State : Jharkhand

(v). Category of the Project : Encroachments

(vi). Shape of forest land proposed to be diverted : Non Linear

(vii). Estimated cost of the Project(Rupees in lacs) : 1500000

(viii). Total Area of Forest Land proposed for diversion(in ha.): 184.23

(ix). Non-Forest Land required for this project(in ha.): 190.58

(x). Total period for which the forest land is proposed to be diverted(in years): 99

**A-
2. Details of User Agency**

(i). Name : ELECTROSTEEL STEELS LIMITED


(ii). Address1 : 801, Uma Shanti Appartment

(iii). Address2 : Kanke Road, Ranchi

(iv). State : Jharkhand

(v). District : Bokaro

(vi). Pin : 834008


Divisional Forest Officer
Bokaro Forest Division
Bokaro

For Electrosteel Steels Ltd.


Pankaj Malhan
Dy. C.E.O.
Authorised Signatory

188

5/20/2019

Report Part 1

(vii). Landmark : Near HP petrol Pump

(viii). Email address : s.venkataraman@vedanta.co.in

(ix). Landline Telephone No. : 651-223636

(x). Fax No. : 651-223636

(xi). Mobile No. : 7798980431

(xii). Website (if any) : NIL

(xiii). Legal status of User Agency : Private

A-
3. Details of Person Making Application

(i). First Name: Pankaj

(ii). Middle Name: NIL

(iii). Last Name: Malhan

(iv). Gender: Male

(v). Designation: Dy. CEO

(vi). Address 1: 10, lohanchal, Beside Sector-12

(vii). Address 2: Bokaro Steel City, Bokaro-827001

(viii). State: Jharkhand

(ix). District: Bokaro

(x). Tehsil: NIL

(xi). Pin: 827001

(xii). Landmark: Near Lohanchal

(xiii). Email Address: s.venkataraman@vedanta.co.in


(xiv). Landline Telephone No.: 651-223636


(xv). Fax No.: 651223656

(xvi). Mobile No.: 7798980431


Divisional Forest Officer
Bokaro Forest Division
Bokaro

For Electrosteel Steels Ltd.


Pankaj Malhan
Dy. C.E.O.
Authorised Signatory

(xvii). Copy of documents in support of the competence/authority of the person making this application to make application on behalf of the User Agency: 

B. Details of land required for the Project

B- Details of proposal seeking prior approval of Central Government under the Act for
1. diversion of forest land for the Project already submitted in the past

Proposal Submitted in Past							
S.no	Proposal Status.	Proposal No.	Moef File No.	Area Proposed for Diversion(Ha.)	Area Diverted(Ha.)	Date of In-Principle Approval	Date of Final Approval
1	Under Processing at State Government	FP/JH/ENCRH/37467/2018		184.23	0		

B-
2. Details of forest land proposed to be diverted

B-2.1 Details of Divisions involved

Details of Divisions involved			
S.no	Division Name	Forest Land(ha.)	Non-Forest Land(ha.)
1.	Bokaro	184.23	190.58

B-2.2 Details of Districts involved


District wise breakup			
S.no	District Name	Forest Land(ha.)	Non-Forest Land(ha.)
1.	Bokaro	184.23	190.58

B-2.3 Village wise breakup

Villages wise breakup			
S.no	Village	Forest Land(ha.)	Non-Forest Land(ha.)
1	Siyaljori	43.06	116.07
2	Bhagabandh	122.99	58.77
3	Budhibinor	0	9.46
4	Alkusa	1.48	3.59
5	Dhandabar	2.01	0.35
6	Bandhdih	13.95	2.15
7	Hutupathar	0.74	0.19

B-2.4 Component wise breakup

Component wise breakup			
S.no	Component	Forest Land(ha.)	Non-Forest Land(ha.)
1	RMHS, Coke Oven, Power Plant	71.12	12.91





Divisional Forest Officer
Bokaro Forest Division
Bokaro

For Electrosteel Steels Ltd.



Pankaj Malh3712
Dy. C.E.O.
Authorised Signatory

	Complex		
2	Blast Furnace	13.1	2.98
3	Sinter Dolo Complex	31.19	34.42
4	Utility & Office Complex	20.52	13.03
5	SMS, WRM, Bar Mill Complex	17.47	19.51
6	Four Lane Road	20.45	6.79
7	Old Road	10.38	100.94

C. Maps of forest land proposed to be diverted

Division 1. : Bokaro		
(i). Area of forest land proposed to be diverted(in ha.) : 184.23		
(ii). : Non Linear		
(a). No. of patches : One		
Patch wise details		
Patch No.	Area of Patch(in ha.)	Kml File of Patches
1.	184.23	 View File
(iii). Copy of Survey of India Toposheet indicating boundary of forest land proposed to be diverted: 		
(iv). Scanned copy of the Geo-referenced map of the forest land proposed to be diverted prepared by using GPS or Total Station: 		

D. Justification for locating the Project in forest land and details of alternatives examined:

(i). Copy of note containing justification for locating the Project in forest land: 

E. Employment likely to be generated

- (i). Whether the Project is likely to generate employment?: Yes
- (ii). Permanent/Regular Employment(Number of persons): 3200
- (iii). Temporary Employment(Number of person-days): 10000

F. Displacement of People due to the Project, if any.

(i). Whether Project involves displacement?: No

G. Details of Cost-Benefit analysis for the Project


(i). Whether the Project requires Cost-Benefit analysis?: Yes


 Divisional Forest Officer
 Bokaro Forest Division
 Bokaro

For Electrosteel Steels Ltd.


 Pankaj Malhan
 Dy. C.E.O.
 Authorised Signatory

4/12

(a). Copy of Cost-Benefit analysis: 

H. Status of Environmental Clearance

(i). Whether the Project requires Clearance under the Environment (Protection) Act 1986 ? : Yes

(a). Status of the Environmental Clearance to the Project: EC application yet to be submitted

I. Status of Wildlife Clearance


(i). Whether the Project or a part thereof is located in any Protected Area or their Eco sensitive zone? : No

J. Applicability of special provisions governing Scheduled Areas

(i). Whether the Project or a part thereof is located in a Scheduled Area? : No

K. Status of settlement of rights under the Forest Rights Act, 2006 on the forest land proposed to be diverted

(i). Whether the process for settlement of Rights under the Forest Rights Acts 2006 on the forest land proposed to be diverted has been completed? : Yes

(a). Copy of documentary evidence in support of settlement of rights under the Forest Rights Act, 2006 on the forest land proposed to be diverted: 

L. Details of land identified for Compensatory Afforestation

(i). Whether non-forest or Revenue forest land is required to be provided by User Agency?: Yes

(ii). Whether the area of non-forest land or Revenue forest land required to be provided by User Agency for raising Compensatory Afforestation is less than area of forest land proposed to be diverted ? : No


(iii). No. of districts involved for raising Compensatory Afforestation: 3

(iv). No. of patches: Twelve

District 1. : Lohardaga


(a). Village: Masmano

(b). Area(in ha.): 30.934

(c). Copy of KML file of the patch:  [View File](#)

(d). Khasra details: 2689,2692,2694,2771,2677,2678


(e). Present owner: Others



Divisional Forest Officer
Bokaro Forest Division
Bokaro

For Electrosteel Steels Ltd.


Pankaj Malhan
Dy. C.E.O.
Authorised Signatory

(f). Copy of ownership proof: No Data


(g). Copy of Mou/agreement executed between the Present owner and the User Agency: 

(h). Copy of non encumbrance certificate for the forest land: 

District 2. : Lohardaga

(a). Village: Bedal


(b). Area(in ha.): 18.211


(c). Copy of KML file of the patch:  [View File](#)

(d). Khasra details: 437/715

(e). Present owner: Others

(f). Copy of ownership proof: No Data


(g). Copy of Mou/agreement executed between the Present owner and the User Agency: 

(h). Copy of non encumbrance certificate for the forest land: 

District 3. : Lohardaga

(a). Village: Udrangi


(b). Area(in ha.): 13.468


(c). Copy of KML file of the patch:  [View File](#)


(d). Khasra details: 546,1610

(e). Present owner: Others

(f). Copy of ownership proof: No Data


(g). Copy of Mou/agreement executed between the Present owner and the User Agency: 


(h). Copy of non encumbrance certificate for the forest land: 


Divisional Forest Officer
Bokaro Forest Division
Bokaro

For Electrosteel Steels Ltd.

(f). Copy of ownership proof: No Data


(g). Copy of Mou/agreement executed between the Present owner and the User Agency: 

(h). Copy of non encumbrance certificate for the forest land: 

District 2. : Lohardaga

(a). Village: Bedal


(b). Area(in ha.): 18.211


(c). Copy of KML file of the patch:  [View File](#)

(d). Khasra details: 437/715

(e). Present owner: Others

(f). Copy of ownership proof: No Data


(g). Copy of Mou/agreement executed between the Present owner and the User Agency: 

(h). Copy of non encumbrance certificate for the forest land: 

District 3. : Lohardaga

(a). Village: Udrangi


(b). Area(in ha.): 13.468


(c). Copy of KML file of the patch:  [View File](#)

(d). Khasra details: 546,1610

(e). Present owner: Others

(f). Copy of ownership proof: No Data




(g). Copy of Mou/agreement executed between the Present owner and the User Agency: 

(h). Copy of non encumbrance certificate for the forest land: 




Divisional Forest Officer
Bokaro Forest Division
Bokaro

For Electrosteel Steels Ltd.


District 4. : Lohardaga


- (a). Village: Salgi
- (b). Area(in ha.): 3.104
- (c). Copy of KML file of the patch:  [View File](#)
- (d). Khasra details: 381
- (e). Present owner: Others
- (f). Copy of ownership proof: No Data
- (g). Copy of Mou/agreement executed between the Present owner and the User Agency: 
- (h). Copy of non encumbrance certificate for the forest land: 

District 5. : Giridih

- (a). Village: Parasbani
- (b). Area(in ha.): 21.873
- (c). Copy of KML file of the patch:  [View File](#)
- (d). Khasra details: 112,136,156,179
- (e). Present owner: Others
- (f). Copy of ownership proof: No Data
- (g). Copy of Mou/agreement executed between the Present owner and the User Agency: 
- (h). Copy of non encumbrance certificate for the forest land: 

District 6. : Giridih

- (a). Village: Angia
- (b). Area(in ha.): 22.784
- (c). Copy of KML file of the patch:  [View File](#)


Divisional Forest Officer
Bokaro Forest Division
Bokaro

For Electrosteel Steels Ltd.



Pankaj Malhan
Dy. C.E.O.
Authorised Signatory


7/12

(d). Khasra details: 847,12,215,16

(e). Present owner: Others

(f). Copy of ownership proof: No Data


(g). Copy of Mou/agreement executed between the Present owner and the User Agency: 

(h). Copy of non encumbrance certificate for the forest land: 

District 7. : Giridih

(a). Village: Manimohdor


(b). Area(in ha.): 16


(c). Copy of KML file of the patch:  [View File](#)

(d). Khasra details: 453,425,60,509

(e). Present owner: Others

(f). Copy of ownership proof: No Data


(g). Copy of Mou/agreement executed between the Present owner and the User Agency: 

(h). Copy of non encumbrance certificate for the forest land: 

District 8. : Giridih

(a). Village: Mahuar


(b). Area(in ha.): 21.78


(c). Copy of KML file of the patch:  [View File](#)

(d). Khasra details: 4207


(e). Present owner: Others


(f). Copy of ownership proof: No Data

(g). Copy of Mou/agreement executed between the Present owner and the User Agency: 


Divisional Forest Officer
Bokaro Forest Division
Bokaro

For Electrosteel Steels Ltd.



Pankaj Malhan
Dy. C.E.O.
Authorised Signatory

(h). Copy of non encumbrance certificate for the forest land: 

District 9. : Giridih

(a). Village: Manjiladih


(b). Area(in ha.): 14.544


(c). Copy of KML file of the patch:  [View File](#)

(d). Khasra details: 44,50,302,304

(e). Present owner: Others

(f). Copy of ownership proof: No Data


(g). Copy of Mou/agreement executed between the Present owner and the User Agency: 

(h). Copy of non encumbrance certificate for the forest land: 

District 10. : Bokaro

(a). Village: mahal


(b). Area(in ha.): 10.59


(c). Copy of KML file of the patch:  [View File](#)


(d). Khasra details: 1526

(e). Present owner: Others

(f). Copy of ownership proof: No Data

(g). Copy of Mou/agreement executed between the Present owner and the User Agency: 

(h). Copy of non encumbrance certificate for the forest land: 


Divisional Forest Officer
Bokaro Forest Division
Bokaro


District 11. : Bokaro

(a). Village: Mahal

(b). Area(in ha.): 1.51


For Electrosteel Steels Ltd.



Pankaj Malhan
Dy. C.E.O.
Authorised Signatory


(c). Copy of KML file of the patch:  [View File](#)

(d). Khasra details: 1540

(e). Present owner: Others

(f). Copy of ownership proof: 


(g). Copy of Mou/agreement executed between the Present owner and the User Agency: 

(h). Copy of non encumbrance certificate for the forest land: 

District 12. : Bokaro


(a). Village: Mahal


(b). Area(in ha.): 18.98


(c). Copy of KML file of the patch:  [View File](#)

(d). Khasra details: 4200,6837, 4199,4181,4201,6711

(e). Present owner: Others

(f). Copy of ownership proof: 


(g). Copy of Mou/agreement executed between the Present owner and the User Agency: 

(h). Copy of non encumbrance certificate for the forest land: 

District 13. : Bokaro


(a). Village: Mahal


(b). Area(in ha.): 12.91

(c). Copy of KML file of the patch:  [View File](#)

(d). Khasra details: 6739,6749

(e). Present owner: Others


(f). Copy of ownership proof: 



Divisional Forest Officer
Bokaro Forest Division
Bokaro

For Electrosteel Steels Ltd.


Pankaj Malhan
Dy. C.E.O.
Authorised Signatory

10/12


(g). Copy of Mou/agreement executed between the Present owner and the User Agency: 

(h). Copy of non encumbrance certificate for the forest land: 

District 14. : Giridih


(a). Village: Pihra


(b). Area(in ha.): 21.57


(c). Copy of KML file of the patch:  [View File](#)


(d). Khasra details: 8285,8318,1993,1926

(e). Present owner: Others

(f). Copy of ownership proof: 





(g). Copy of Mou/agreement executed between the Present owner and the User Agency: 

(h). Copy of non encumbrance certificate for the forest land: 

(v). Scanned copy of the map of the land identified for creation of Compensatory Afforestation prepared by using GPS or Total Station: 

(vi). Copy of Survey of India Toposheet in 1:50,000 scale indicating location of the land identified for creation of Compensatory Afforestation: 



















Additional information Details

Documents		
S.No	Documents	Remarks
1		Authenticated Land Schedule of all Village fall within CHAS Block is upload herewith
2		Authenticated Land Schedule of all Village fall within CHANDANKIYARI Block is upload herewith
3		Copy of Environmental Clearance is upload herewith
4		ALL EDS History of old proposal
5		Demand note of DC


Divisional Forest Officer
Bokaro Forest Division
Bokaro


For Electrosteel Steels Ltd.

Pankaj Malhan
Dy. C.E.O.
Authorised Signatory

		lohardaga for allocation of CA land
6		Suitability certificate of DFO, Lohardaga for CA land
7		EDS reply submitted to DFO, Bokaro
8		All legal reply submitted to DFO, Bokaro
9		undertaking for EC
10		Permission under FRA for Proposal No FP/JH/ENCH/27367/2018
11		Tree Enumeration List
12		Response to Query for Land under PF
13		Undertaking for NPV
14		Response to EDS raised by DFO on 12.04.19
15		Demand for JJ, Challan, NOC, Exemption at Stage I
16		Mooouza Wise Breakup of GM-JJ land, Raiyati JJ land, Forest land.
17		List of Raiyati JJ land purchased along with Deed details.
18		Sale Deed
19		Sale Deed 2
20		Payment Challan for Lohardaga
21		
22		Demand Note of Revenue Department, Giridih

Print page


 Divisional Forest Officer
 Bokaro Forest Division
 Bokaro


 For Electrosteel Steels Ltd.
 Pankaj Malhan
 Dy. C.E.O.
 Authorised Signatory