



कार्यालय मुख्य वन संरक्षक, सरगुजा वन वृत्त, अम्बिकापुर
प्रतापपुर रोड, अम्बिकापुर

Ph.No. :- (O) 07774- 240544, (R) 240019, (F) 240682 E-Mail :- ccf-surguja.cg@gov.in, ccfsurguja.cg@gmail.com

क्र०/मा.चि./न०क्र०-89/2024 1871
प्रति,

अम्बिकापुर, दिनांक 15/07/2024

अपर प्रधान मुख्य वन संरक्षक
(भू-प्रबंध)
छत्तीसगढ़, अटल नगर, नवा रायपुर

विषय :-

Diversion of 10.469 Ha. Forest Land in Favour of Public Works Department Division - Koriya (Manendragarh) for Widening and Upgradation of Road from Amarpur to Chirmiri Road in Korea District in the state of Chhattisgarh - regarding.

पंजीयन क्रमांक-FP/CG/ROAD/8090/2014

संदर्भ :-

1. भारत सरकार पर्यावरण वन एवं जलवायु परिवर्तन मंत्रालय, क्षेत्रीय कार्यालय नागपुर का पत्र क्रमांक/F.No. FC-II/CH-126/2019-NGP/7475 दिनांक 13.11.2020
2. अपर प्रधान मुख्य वन संरक्षक, (भू-प्रबंध/वं.सं.अ.) छ०ग० रायपुर का पत्र क्रमांक/भू-प्रबंध/विविध /115-705/2272 दिनांक 11.12.2020
3. वनमण्डलाधिकारी कोरिया वनमण्डल का पत्र क्र./तक. क./777 दिनांक 04.07.2024

—00—

विषयांकित वनभूमि व्यपवर्तन प्रकरण में MOEF क्षेत्रीय कार्यालय नागपुर के संदर्भित पत्र-1 के अनुक्रम में वनमण्डलाधिकारी कोरिया वनमण्डल के संदर्भित पत्र-3 द्वारा अमरपुर-चिरमिरी मार्ग की निर्माण हेतु प्रस्तावित वनभूमि 10.469 हे. क्षेत्र में उठाई गई आपत्ति की जानकारी की जांच उप वनमण्डलाधिकारी दक्षिण बैकुण्ठपुर द्वारा कराई जाकर मौका जांच प्रतिवेदन इस कार्यालय को प्रस्तुत किया गया है।

उपरोक्तानुसार प्रस्तुत मौका जांच प्रतिवेदन अनुसार प्रस्तावित क्षेत्र अमरपुर, चिरमिरी से संजय राष्ट्रीय उद्यान की दूरी 60.80 कि.मी. और अमरकंटक वाईल्ड लाईफ की दूरी 94.60 कि.मी. एवं अचानकमार वाईल्ड लाईफ की दूरी 110 कि.मी. है। प्रस्तावित स्थल को हाथी/वन्यजीव विचरण पथ राष्ट्रीय उद्यान एवं अभ्यारण्य को जोड़ने वाली सीमा में नहीं आता है। इसके अतिरिक्त प्रस्तावित स्थल हाथी वन्यजीव प्रवासी कॉरीडोर हेतु अधिसूचित करने का किसी भी प्रकार का प्रस्ताव न तो भेजा गया है और न ही प्रस्तावित करने हेतु शेष है।

उक्त परिप्रेक्ष्य में वनमण्डलाधिकारी कोरिया वनमण्डल के संदर्भित पत्र-3 में मौका जांच प्रतिवेदन एवं KML File की प्रति संलग्न कर अवलोकनार्थ एवं आवश्यक कार्यवाही हेतु सम्प्रेषित।

संलग्न :- संदर्भित पत्र-3 मय जांच प्रतिवेदन।

मुख्य वन संरक्षक

सरगुजा वनवृत्त, अम्बिकापुर

अम्बिकापुर, दिनांक 15/07/2024

पृ०क्र०/मा.चि./न०क्र०- 89/2024 1872

प्रतिलिपि :- वनमण्डलाधिकारी कोरिया वनमण्डल, बैकुण्ठपुर की ओर सूचनार्थ प्रेषित।

मुख्य वन संरक्षक

सरगुजा वनवृत्त, अम्बिकापुर

कार्यालय वनमण्डलाधिकारी, कोरिया वनमण्डल, बैकुण्ठपुर

Ph.No.:- (O)07836-232227, (R)232230, (F)233564 Email:- dfo.korea_bkp@yahoo.co.in

क्रमांक/तक.क./ 777

बैकुण्ठपुर, दिनांक 04/07/2024

प्रति,

मुख्य वन संरक्षक
सरगुजा वनवृत्त अम्बिकापुर

विषय :-

Diversion of 10.469 ha. of Forest Land in Favour of Public Works Department Division - koriya (Manendragarh) for Widening and Upgradation of Road from Amarapur to Chirmiri Road in Korea District, in the State of Chhattisgarh- regarding.

संदर्भ:-

1. भारत सरकार पर्यावरण वन एवं जलवायु परिवर्तन मंत्रालय क्षेत्रीय कार्यालय नागपुर का पत्र क्रमांक/F.No.FC-II/CH-126/2019-NGP/607।दिनांक 09.01.2020
2. अवर सचिव छ0ग0 शासन, वन विभाग का पृष्ठा.क्र./एफ 5-18/2019/10-2 नवा रायपुर, अटल नगर, दिनांक 05.12.2020
3. अपर प्रधान मुख्य वन संरक्षक (भू-प्रबंध/व.सं.अ.) छत्तीसगढ़ रायपुर पत्र क्रमांक/भू-प्रबंध/विविध/115-705/2272 दिनांक 11.12.2020
4. आपका पत्र क्रमांक/मा.चि./न0क0-89/2021/2297 दिनांक 10.06.2024
5. उप वनमण्डलाधिकारी (दक्षिण) बैकुण्ठपुर का पत्र क्रमांक/तक.क./906 बैकुण्ठपुर दिनांक 02.07.2024

— १०-१० * १२-१२ —


विषयान्तर्गत भारत सरकार, पर्यावरण वन एवं जलवायु परिवर्तन मंत्रालय, क्षेत्रीय कार्यालय नागपुर, का उपरोक्त संदर्भित पत्र क्र. 01 के अनुक्रम में आपके द्वारा दिए गए निर्देश के तारतम्य में अमरपुर - चिरमिरी मार्ग की निर्माण हेतु प्रस्तावित वनभूमि 10.469 हे0 क्षेत्र में भारत सरकार द्वारा अधिरोपित आपत्ति की जानकारी की जाँच उप वनमण्डलाधिकारी (दक्षिण) बैकुण्ठपुर द्वारा करायी गई है।

मौका जांच अनुसार प्रस्तावित क्षेत्र अमरपुर, चिरमिरी से संजय राष्ट्रीय उद्यान की दूरी 60.80 कि0मी0 और अमरकंटक वाईल्ड लाईफ की दूरी 94.60 कि0मी0 एवं अचानकमार वाईल्ड लाईफ की दूरी 110 कि0मी0 है। प्रस्तावित स्थल को हाथी/वन्यजीव विचरण पथ राष्ट्रीय उद्यान एवं अभ्यारण्य को जोड़ने वाली सीमा में नहीं आता है। इसके अतिरिक्त प्रस्तावित स्थल हाथी वन्यजीव प्रवासी कॉरीडोर हेतु अधिसूचित करने का किसी भी प्रकार का प्रस्ताव न तो भेजा गया है और न ही प्रस्तावित करने हेतु शेष है।

अतः मौका जांच प्रतिवेदन महोदय की ओर अवलोकनार्थ एवं आवश्यक कार्यवाही हेतु संलग्न सम्प्रेषित है।


संलग्न :- मौका जांच प्रतिवेदन एवं केमल फाईल।

पृष्ठां. क्रमांक/तक.क./ 778
प्रतिलिपि :-


वनमण्डलाधिकारी
कोरिया वनमण्डल बैकुण्ठपुर
बैकुण्ठपुर, दिनांक 04/07/2024

अपर प्रधान मुख्य वन संरक्षक (भू-प्रबंध/व.सं.अ.) छ0ग0 अटल नगर, नवा रायपुर की ओर सहपत्र सहित सूचनार्थ एवं आवश्यक कार्यवाही हेतु सम्प्रेषित।


वनमण्डलाधिकारी
कोरिया वनमण्डल बैकुण्ठपुर
बैकुण्ठपुर, दिनांक 04/07/2024


वनमण्डलाधिकारी
कोरिया वनमण्डल बैकुण्ठपुर

110

कार्यालय उप-वनमण्डलाधिकारी (दक्षिण) बैकुण्ठपुर

क्रमांक/तक.क./
प्रति,

906

बैकुण्ठपुर, दिनांक 2/12/2024

DM

वनमण्डलाधिकारी
कोरिया वनमण्डल बैकुण्ठपुर

वन मण्डलाधिकारी
कोरिया वन मण्डल, बैकुण्ठपुर

विषय :-

Diversion of 10.469 ha. of Forest Land in Favour of Public Works Department Division - koriya (Manendragarh) for Widening and Upgradation of Road from Amarpur to Chirmiri Road in Korea District, in the State of Chhattisgarh-regarding.

संदर्भ:-

1. भारत सरकार पर्यावरण वन एवं जलवायु परिवर्तन मंत्रालय क्षेत्रीय कार्यालय नागपुर का पत्र क्रमांक/F.No.FC-II/CH-126/2019-NGP/6071 दिनांक 09.01.2020
2. अवर सचिव छोगो शासन, वन विभाग का पृष्ठा.क./एफ 5-18/2019/10-2 नवा रायपुर, अटल नगर, दिनांक 05.12.2020
3. अपर प्रधान मुख्य वन संरक्षक (भू-प्रबंध/व.सं.अ.) छत्तीसगढ़ रायपुर पत्र क्रमांक/भू-प्रबंध/विविध/115-705/2272 दिनांक 11.12.2020
4. आपका पृ. पत्र क्रमांक/तक.क./2478 बैकुण्ठपुर, दिनांक 17.08.2021




— १०-१० * ०२-०२ —

विषयान्तर्गत भारत सरकार पर्यावरण वन एवं जलवायु परिवर्तन मंत्रालय क्षेत्रीय कार्यालय नागपुर का उपरोक्त संदर्भित पत्र क्र. 01 के अनुक्रम में आपके संदर्भित पत्र क्र. 04 के द्वारा दिए गए निर्देश के तारतम्य में अमरपुर - चिरमिरी मार्ग की निर्माण हेतु प्रस्तावित वनभूमि 10.960 हे० क्षेत्र में भारत सरकार द्वारा अधिरोपित आपत्ति क्रमांक 02 के अनुक्रम में मौका जांच किया गया।

मौका जांच अनुसार प्रस्तावित क्षेत्र अमरपुर, चिरमिरी से संजय राष्ट्रीय उद्यान की दूरी 60.80 कि०मी० और अमरकंटक वाईल्ड लाईफ की दूरी 94.60 कि०मी० एवं अचानकमार वाईल्ड लाईफ की दूरी 110 कि०मी० है। प्रस्तावित स्थल को हाथी/वन्यजीव विचरण पथ राष्ट्रीय उद्यान एवं अभ्यारण्य को जोड़ने वाली सीमा में नहीं आता है। इसके अतिरिक्त प्रस्तावित स्थल हाथी वन्यजीव प्रवासी कॉरीडोर हेतु अधिसूचित करने का किसी भी प्रकार का प्रस्ताव न तो भेजा गया है और न ही प्रस्तावित करने हेतु शेष है।

अतः मौका जांच प्रतिवेदन महोदय की ओर अवलोकनार्थ एवं आवश्यक कार्यवाही हेतु संलग्न सम्प्रेषित है।

संलग्न :- मौका जांच प्रतिवेदन एवं केमल फाईल।


उप-वनमण्डलाधिकारी
(दक्षिण) बैकुण्ठपुर


मौका जाँच प्रतिवेदन

भारत सरकार पर्यावरण वन एवं जलवायु परिवर्तन मंत्रालय श्रेत्रीय कार्यालय नागपुर का पत्र दिनांक 09.01.2020 द्वारा अमरपुर -चिरमिरी मार्ग की निर्माण हेतु प्रस्तावित वनभूमि 10.960 हे० क्षेत्र में अधिरोपित आपत्ति क्रमांक 02 के अनुक्रम में मौका जांच उपवनमण्डलाधिकारी दक्षिण बैकुण्ठपुर एवं परिक्षेत्राधिकारी परिक्षेत्र बैकुण्ठपुर के द्वारा दिनांक 01.07.2024 को संयुक्त रूप से किया गया । प्रस्तावित क्षेत्र अमरपुर, चिरमिरी से संजय राष्ट्रीय उद्यान की दूरी 60.80 कि०मी० और अमरकंटक वाईल्ड लाईफ की दूरी 94.60 कि०मी० एवं अचानकमार वाईल्ड लाईफ की दूरी 110 कि०मी० हैं। केमल फाईल संलग्न है।

प्रस्तावित स्थल को हाथी/वन्यजीव विचरण पथ को उक्त राष्ट्रीय उद्यान एवं अभ्यारण्य को जोड़ने वाली सीमा में नहीं आता है। इसके अतिरिक्त प्रस्तावित स्थल हाथी वन्यजीव प्रवासी कॉरीडोर हेतु अधिसूचित करने का किसी भी प्रकार का प्रस्ताव न तो भेजा गया है और न ही प्रस्तावित करने हेतु शेष है।

अतः संयुक्त हस्ताक्षरित मौका जाँच प्रतिवेदन आवश्यक कार्यवाही हेतु प्रस्तुत है।


परिक्षेत्राधिकारी
बैकुण्ठपुर


उप वनमण्डलाधिकारी
(दक्षिण) बैकुण्ठपुर

DETAILS OF DISTANCE FROM ROPOSED AREA

1. AMARPUR TO AMARKANTAK 94.60 KM.
2. AMARPUR TO ACHANAKMAR 110 KM.
3. AMARPUR TO SANJAY NATIONAL PARK 60.80 KM.

