

कर्मालय कर्मपालन अभियंता लोक निर्माण विभाग (ग/रा)
संगम कोरिया, मनेन्द्रगढ़ जिला-कोरिया (छ.ग.)

Email - ee.mgarh@nic.in

Fax No. 07771-243047

पत्र क्रमांक...22/11/...../Road/2022-23

मनेन्द्रगढ़ दिनांक ...11/05/2022

प्रति,

वनमण्डलाधिकारी,
कोरिया वनमण्डल, वैकुण्ठपुर
जिला-कोरिया (छोगा)

विषय :

Diverston of 10.469 Ha. of Forest land In favour of Public Work Department Division-Korea (Manendragarh) for widening and upgradation of Road from Amarpur to Chirmiri Road In Korea District, In the State of Chhattisgarh - regarding.

संदर्भ :

1. भारत सरकार पर्यावरण वन एवं जलवायु परिवर्तन मंत्रालय क्षेत्रीय कार्यालय नागपुर का पत्र क्रमांक/F.No. FC-II/CH-126/2019-NGP/7475 दिनांक 13.11.2020
2. आपके कार्यालय के पत्र क्रमांक/तक.क./712 वैकुण्ठपुर, दिनांक 23/03/2022

विषयान्तर्गत लोक निर्माण विभाग संगम कोरिया, मनेन्द्रगढ़ द्वारा अगरपुर से चिरमिरी मार्ग का उन्नयन एवं चौड़ीकरण कार्य किया जाना प्रस्तावित है उक्त मार्ग उन्नयन कार्य हेतु 10.469 हे. वन भूमि प्रभावित हो रही है। वन भूमि के व्यपर्तन प्रस्ताव में भारत सरकार पर्यावरण वन एवं जलवायु परिवर्तन मंत्रालय क्षेत्रीय कार्यालय नागपुर द्वारा 2 विन्दुओं की आपत्ति लगाई है, जिसमें आपके संदर्भित पत्रानुसार विन्दु 1 की जानकारी आपके द्वारा मांगी गई है जो निम्नानुसार है :-

1	For want of detail examination of proposed alignment vis-à-vis critical wildlife movement and mitigation thereof, the state government shall submit a consolidated KML file of entire road alignment dully highlighting all forest patches proposed for diversion along with location and dimensions (length x height) of proposed structures dully considering elephant movements in future.	अगरपुर से चिरमिरी मार्ग के संपूर्ण संरेखण की के.एम.एल. फाईल जिसमें सभी पैचो को दर्शाते हुए निर्मित किया गया है, संलग्नक क्रमांक - 1 (सीडी) प्रस्तावित क्षेत्र अगरपुर एवं चिरमिरी संजय राष्ट्रीय उद्यान से दूरी 60.80 कि.मी. और अगरकंटक वन्यप्राणी अभ्यारण्य से दूरी 94.60 कि.मी. एवं अचानकगार वन्यप्राणी अभ्यारण्य से दूरी 110 कि.मी. है। प्रस्तावित रथल को हाथी/वन्यजीव विचरण पथ को उक्त राष्ट्रीय उद्यान एवं अभ्यारण्य को जोड़ने वाली सीमा में नहीं आता है। इसके अतिरिक्त प्रस्तावित रथल हाथी एवं अन्य वन्यजीव प्रवासी कॉरीडोर हेतु अधिसूचित नहीं किया गया है और ना ही अधिसूचित करने हेतु प्रस्तावित है।
---	---	---

क्रमश ...2

आज उपरोक्त जानकारी समग्रतः सहित अधिन कार्यवाही हेतु आपकी ओर प्रेषित है।
 कृपया आपसे अनुरोध है कि उपरोक्त प्रकरण में बहुत ध्यान ही रखा है। वन सर्वेक्षण अधिनियम
 अन्तर्गत सौकरिता प्रमाण करने की कृपा करे।
 संलग्न उपरोक्तानुसार



कार्यवाही अधिनियम
 लो.नि.वि. (अ/स)
 प्रमाण कोरिया, मजिस्ट्रेट

कार्यालय, कार्यपालन अभियंता, लोक निर्माण विभाग
संभाग मनेन्द्रगढ़, जिला-एम.सी.बी. (छ0ग0)

E-Mail: ce.mgarh@nic.in

PH. : 07771-243047, Fax: 07771-241074

ज्ञाप. क्र. 3878.../तक./2024-25

मनेन्द्रगढ़, दिनांक 14/8/2024

प्रति,

वन मंडलाधिकारी
कोरिया वन मंडल, कोरिया (नोडल)
छत्तीसगढ़

विषय:- Diversion of 10.469 Ha. Of Forest land in favour of Public Work Department Division Korea (Manendragarh) for widening and upgradation of Road for Amarpur to Chimiri Road in Korea District, in the State of Chhattisgarh regarding.

संदर्भ:- 1. भारत सरकार पर्यावरण वन एवं जलवायु परिवर्तन मंत्रालय क्षेत्रीय कार्यालय नागपुर का पत्र क्रमांक/F.No.FC-II/CH-126/2019-NGP/7475 दिनांक 13.11.2020

2. आपके कार्यालय के पत्र क्रमांक/तक.क.712 बैकुण्ठपुर, दिनांक 23.03.2022

3. कार्यालय प्रधान मुख्य वन संरक्षण एवं वन बल प्रमुख, छत्तीसगढ़ अरण्य भवन, सेक्टर-19, नार्थ ब्लॉक, कैपिटल काम्पलेक्स नवा रायपुर, अटल नगर का पृ.क्रमांक/मू-प्रबंध/विविध/115-705/1983 नवा रायपुर दिनांक 08.08.2024

—000—

उपरोक्त विषयांतर्गत लेख है कि लोक निर्माण विभाग संभाग कोरिया, मनेन्द्रगढ़ द्वारा अमरपुर से चिरमिरी मार्ग का उन्नयन एवं चौड़ीकरण कार्य किया जाना प्रस्तावित है उक्त मार्ग में उन्नयन कार्य हेतु 10.469 हे. वन भूमि प्रभावित हो रही है। वन भूमि के व्यपवर्तन प्रस्ताव में भारत सरकार पर्यावरण वन एवं जलवायु परिवर्तन मंत्रालय क्षेत्रीय कार्यालय नागपुर द्वारा 02 बिन्दुओं की आपत्ति लगाई है, जिसमें आपके संदर्भित पत्रानुसार बिन्दु क्रमांक 01 एवं 02 की जानकारी आपके द्वारा मांगी गई है जो निम्नानुसार है :-

बिन्दु क्रमांक	आपत्ति	निराकरण
1	For want of detail examination of proposed alignment vis-avis critical wildlife movement and mitigation there of, of state government shall submit a consolidated KML file of entire road alignment dully highlighting all forest patches proposed for diversion along with location and dimensions (Length x height) of proposed structures dully considering elephant movements in future.	अमरपुर से चिरमिरी मार्ग के संपूर्ण संरक्षण की के.एम.एल. फाईल जिसमें सभी पैचो को दर्शाते हुए निर्मित किया गया है, संलग्नक क्रमांक-01 (सीडी)



2	Since the proposed area Falls in connecting landscape of sanjay National park and Amarkantak Achanakmar wildlife Sanctuary, the State Government Shall revisit the proposed area and Submit details of all notified/proposed/identified Elephant/wildlife Corridors/migratory path, if any, in the proposed area.	प्रस्तावित क्षेत्र अमरपुर एवं चिरमिरी संजय राष्ट्रीय उद्यान से दूरी 60.80 कि.मी. और अमरकंटक वन्यप्राणी अभ्यारण्य से दूरी 94.60 कि.मी. एवं अचानकमार वन्यप्राणी अभ्यारण्य से दूरी 110 कि.मी. है। प्रस्तावित स्थल को हाथी/वन्यजीव विचरण पथ को उक्त राष्ट्रीय उद्यान एवं अभ्यारण्य को जोड़ने वाली सीमा में नहीं आता है। इसके अतिरिक्त प्रस्तावित स्थल हाथी एवं अन्य वनजीव प्रवासी कॉरीडोर हेतु अधिसूचित नहीं किया गया है और ना ही अधिसूचित करने हेतु प्रस्तावित है।
---	---	---

अतः उपरोक्त जानकारी संलग्नक सहित अग्रिम कार्यवाही हेतु आपकी ओर प्रेषित है, कृपया आपसे अनुरोध है कि उपरोक्त प्रकरण में बहुत विलम्ब हो गया है। वन संरक्षण अधिनियम अंतर्गत स्वीकृति प्रदान करने की कृपा करें।

सहपत्र:- संलग्नक क्रमांक-01 एवं 02 (सीडी) सहित।

पृ0क्र0. ~~3879~~/तक./2024-25


प्रतिलिपि :-


1. अनुविभागीय अधिकारी, लो.नि.वि., उप-संभाग बैकुण्ठपुर की ओर सूचनार्थ।

सहपत्र:- शून्य।



DM
वन प्रशासक
क.नि.वि. बैकुण्ठपुर


कार्यपालन अभियंता
लोक निर्माण विभाग संभाग
मनेन्द्रगढ़ (छ0ग0)
मनेन्द्रगढ़, दिनांक14/08/2024


कार्यपालन अभियंता
लोक निर्माण विभाग संभाग
मनेन्द्रगढ़ (छ0ग0)

कार्यालय वनमण्डलाधिकारी, कोरिया वनमण्डल, बैकुण्ठपुर

Ph.No.:- (O)07836-232227, (R)232230, (F)233564 EMail:- dfo.korea_bkp@yahoo.co.in

बैकुण्ठपुर, दिनांक 04/07/2024

क्रमांक/तक.क./ 777
प्रति,

मुख्य वन संरक्षक
सरगुजा वनवृत्त अम्बिकापुर

विषय :-

Diversion of 10.469 ha. of Forest Land in Favour of Public Works Department Division - Koriya (Manendragarh) for Widening and Upgradation of Road from Amarpur to Chirmiri Road in Korea District, in the State of Chhattisgarh- regarding.

संदर्भ:-

1. भारत सरकार पर्यावरण वन एवं जलवायु परिवर्तन मंत्रालय क्षेत्रीय कार्यालय नागपुर का पत्र क्रमांक/F.No.FC-II/CIH-126/2019-NGP/6071 दिनांक 09.01.2020
2. अवर सचिव छ0ग0 शासन, वन विभाग का पृष्ठा.क./एफ 5-18/2019/10-2 नवा रायपुर, अटल नगर, दिनांक 05.12.2020
3. अपर प्रधान मुख्य वन संरक्षक (भू-प्रबंध/व.सं.अ.) छत्तीसगढ़ रायपुर पत्र क्रमांक/भू-प्रबंध/विधि/115-705/2272 दिनांक 11.12.2020
4. आपका पत्र क्रमांक/मा.चि./न0क0-89/2021/2297 दिनांक 10.06.2024
5. उप वनमण्डलाधिकारी (दक्षिण) बैकुण्ठपुर का पत्र क्रमांक/तक.क./906 बैकुण्ठपुर दिनांक 02.07.2024

— १०-१० * १२-१२ —

विषयान्तर्गत भारत सरकार, पर्यावरण वन एवं जलवायु परिवर्तन मंत्रालय, क्षेत्रीय कार्यालय नागपुर, का उपरोक्त संदर्भित पत्र क्र. 01 के अनुक्रम में आपके द्वारा दिए गए निर्देश के तारतम्य में अमरपुर - चिरमिरी मार्ग की निर्माण हेतु प्रस्तावित वनभूमि 10.469 हे0 क्षेत्र में भारत सरकार द्वारा अधिरोपित आपत्ति की जानकारी की जांच उप वनमण्डलाधिकारी (दक्षिण) बैकुण्ठपुर द्वारा करायी गई है।


मौका जांच अनुसार प्रस्तावित क्षेत्र अमरपुर, चिरमिरी से संजय राष्ट्रीय उद्यान की दूरी 60.80 कि0मी0 और अमरकंटक वाईल्ड लाईफ की दूरी 94.60 कि0मी0 एवं अद्यानकमार वाईल्ड लाईफ की दूरी 110 कि0मी0 है। प्रस्तावित स्थल को हाथी/वन्यजीव विचरण पथ राष्ट्रीय उद्यान एवं अभ्यारण्य को जोड़ने वाली सीमा में नहीं आता है। इसके अतिरिक्त प्रस्तावित स्थल हाथी वन्यजीव प्रवासी कॉरीडोर हेतु अधिसूचित करने का किसी भी प्रकार का प्रस्ताव न तो भेजा गया है और न ही प्रस्तावित करने हेतु शेष है।


अतः मौका जांच प्रतिवेदन महोदय की ओर अवलोकनार्थ एवं आवश्यक कार्यवाही हेतु संलग्न सम्प्रेषित है।

संलग्न :- मौका जांच प्रतिवेदन एवं केमल फाईल।

पृष्ठां. क्रमांक/तक.क./ 778
प्रतिलिपि :-

अपर प्रधान मुख्य वन संरक्षक (भू-प्रबंध/व.सं.अ.) छ0ग0 अटल नगर, नवा रायपुर की ओर सहपत्र सहित सूचनार्थ एवं आवश्यक कार्यवाही हेतु सम्प्रेषित।


वनमण्डलाधिकारी
कोरिया वनमण्डल बैकुण्ठपुर
बैकुण्ठपुर, दिनांक 04/07/2024


वनमण्डलाधिकारी
कोरिया वनमण्डल बैकुण्ठपुर

कार्यालय उप-वनमण्डलाधिकारी (दक्षिण) बैकुण्ठपुर

क/तक.क./

906

बैकुण्ठपुर, दिनांक 2/7/2024

DTM

12

वनमण्डलाधिकारी
कोरिया वनमण्डल बैकुण्ठपुर

वन मण्डलाधिकारी
कोरिया वन मण्डल, बैकुण्ठपुर

विषय :-

Diversion of 10.469 ha. of Forest Land in Favour of Public Works Department Division - koriya (Manendragarh) for Widening and Upgradation of Road from Amarpur to Chirmiri Road in Korea District, in the State of Chhattisgarh-regarding.

संदर्भ:-

1. भारत सरकार पर्यावरण वन एवं जलवायु परिवर्तन मंत्रालय क्षेत्रीय कार्यालय नागपुर का पत्र क्रमांक /F.No.FC-II/CH-126/2019-NGP/6071 दिनांक 09.01.2020
2. अवर सचिव छ0ग0 शासन, वन विभाग का पृष्ठा.क./एफ 5-18/2019/10-2 नवा रायपुर, अटल नगर, दिनांक 05.12.2020
3. अपर प्रधान मुख्य वन संरक्षक (भू-प्रबंध/व.सं.अ.) छत्तीसगढ़ रायपुर पत्र क्रमांक/भू-प्रबंध/विविध/115-705/2272 दिनांक 11.12.2020
4. आपका पृ. पत्र क्रमांक/तक.क./2478 बैकुण्ठपुर, दिनांक 17.08.2021


—*—

विषयान्तर्गत भारत सरकार पर्यावरण वन एवं जलवायु परिवर्तन मंत्रालय क्षेत्रीय कार्यालय नागपुर का उपरोक्त संदर्भित पत्र क्र. 01 के अनुक्रम में आपके संदर्भित पत्र क्र. 04 के द्वारा दिए गए निर्देश के तारतम्य में अमरपुर - चिरमिरी मार्ग की निर्माण हेतु प्रस्तावित वनभूमि 10.960 हे0 क्षेत्र में भारत सरकार द्वारा अधिरोपित आपत्ति क्रमांक 02 के अनुक्रम में मौका जांच किया गया।

मौका जांच अनुसार प्रस्तावित क्षेत्र अमरपुर, चिरमिरी से संजय राष्ट्रीय उद्यान की दूरी 60.80 कि0मी0 और अमरकंटक वाईल्ड लाईफ की दूरी 94.60 कि0मी0 एवं अचानकमार वाईल्ड लाईफ की दूरी 110 कि0मी0 है। प्रस्तावित स्थल को हाथी/वन्यजीव विचरण पथ राष्ट्रीय उद्यान एवं अभ्यारण्य को जोड़ने वाली सीमा में नहीं आता है। इसके अतिरिक्त प्रस्तावित स्थल हाथी वन्यजीव प्रवासी कॉरीडोर हेतु अधिसूचित करने का किसी भी प्रकार का प्रस्ताव न तो भेजा गया है और न ही प्रस्तावित करने हेतु शेष है।

अतः मौका जांच प्रतिवेदन महोदय की ओर अवलोकनार्थ एवं आवश्यक कार्यवाही हेतु संलग्न सम्प्रेषित है।

संलग्न :- मौका जांच प्रतिवेदन एवं केमल फाईल।


उप-वनमण्डलाधिकारी
(दक्षिण) बैकुण्ठपुर


मौका जाँच प्रतिवेदन

भारत सरकार पर्यावरण वन एवं जलवायु परिवर्तन मंत्रालय श्रेत्रीय कार्यालय नागपुर का पत्र दिनांक 09.01.2020 द्वारा अमरपुर -चिरमिरी मार्ग की निर्माण हेतु प्रस्तावित वनभूमि 10.960 हे० क्षेत्र में अधिरोपित आपत्ति क्रमांक 02 के अनुक्रम में मौका जांच उपवनमण्डलाधिकारी दक्षिण बैकुण्ठपुर एवं परिक्षेत्राधिकारी परिक्षेत्र बैकुण्ठपुर के द्वारा दिनांक 01.07.2024 को संयुक्त रूप से किया गया । प्रस्तावित क्षेत्र अमरपुर, चिरमिरी से संजय राष्ट्रीय उद्यान की दूरी 60.80 कि०मी० और अमरकंटक वाईल्ड लाईफ की दूरी 94.60 कि०मी० एवं अचानकमार वाईल्ड लाईफ की दूरी 110 कि०मी० है। केमल फाईल संलग्न है।

प्रस्तावित स्थल को हाथी/वन्यजीव विचरण पथ को उक्त राष्ट्रीय उद्यान एवं अभ्यारण्य को जोड़ने वाली सीमा में नहीं आता है। इसके अतिरिक्त प्रस्तावित स्थल हाथी वन्यजीव प्रवासी कॉरीडोर हेतु अधिसूचित करने का किसी भी प्रकार का प्रस्ताव न तो भेजा गया है और न ही प्रस्तावित करने हेतु शेष है।

अतः संयुक्त हस्ताक्षरित मौका जाँच प्रतिवेदन आवश्यक कार्यवाही हेतु प्रस्तुत है।


परिक्षेत्राधिकारी
बैकुण्ठपुर


उप वनमण्डलाधिकारी
(दक्षिण) बैकुण्ठपुर

DETAILS OF DISTANCE FROM PROPOSED AREA

1. AMARPUR TO AMARKANTAK 94.60 KM.
2. AMARPUR TO ACHANAKMAR 110 KM.
3. AMARPUR TO SANJAY NATIONAL PARK 60.80 KM.

