

कार्यालय अपर प्रमुख वन संरक्षक एवं नोडल अधिकारी, वन संरक्षण,  
इन्दिरानगर फॉरेस्ट कालोनी, उत्तराखण्ड, देहरादून।

संख्या:-2277 / FP/UK/ROAD/9093/2015 देहरादून:दिनांक:04 फरवरी, 2016

सेवा में,

अपर प्रमुख वन संरक्षक (केन्द्रीय),  
भारत सरकार, पर्यावरण, वन एवं जलवायु परिवर्तन मंत्रालय,  
क्षेत्रीय कार्यालय-एफ0आर0आई0, देहरादून।


विषय:-जनपद-नैनीताल में देवीपुरा सौड तथा धुधुखान सौड मध्य मिसिंग मोटर मार्ग के निर्माण हेतु 0.360 हे0  
वन भूमि का गैर वानिकी कार्यों हेतु लोक निर्माण विभाग को प्रत्यावर्तन करने के सम्बन्ध में।

महोदय,

विषयांकित प्रकरण के सम्बन्ध में प्रभागीय वनाधिकारी, नैनीताल वन प्रभाग, नैनीताल के पत्रांक  
5114/13 मिसिंग दिनांक 18-01-2016 से भारत सरकार द्वारा वांछित बिन्दुवार सूचना ऑन लाईन इस  
कार्यालय को उपलब्ध करायी गयी है, जो कि प्रकरण पर स्वीकृति निर्गत करने हेतु ऑन लाईन भारत सरकार  
को प्रेषित की जा रही है।

संलग्न याथोपरि।

भवदीय,



(एस0टी0एस0 लेप्चा)

प्रमुख वन संरक्षक एवं नोडल अधिकारी

सेवा में,

वन संरक्षक,

दक्षिणी कुमाऊँ वृत्त, नैनीताल ।

विषय:-

देवीपुरा सौड तथा धुधुखान सौड मध्य मिसिंग मोटर मार्ग FP/UK/ROAD/ 9093 /2015 ।

संदर्भ:-

अपर प्रमुख वन संरक्षक एवं नोडल अधिकारी उत्तराखण्ड देहरादून का E.D.S दिनांक 28-9-2015  
आपका ऑन लाईन ई0डी0एस0 पत्रांक 667 / 13-1 दिनांक 29-9-2015 अधिशासी अभियन्ता प्रान्तीय  
खण्ड लो0नि0वि0 नैनीताल का ऑन लाईन ई0डी0एस0 पत्रांक 1900 / 29एम0सी0 दिनांक 8-10-2015  
। इस कार्यालय का पत्रांक 1017 / 13-मिसिलिंग दिनांक 12-10-2015 । आपका ई0डी0एस0 पत्रांक  
1026 / 13-1 दिनांक 1-12-2015 इस कार्यालय का ऑन लाईन पत्रांक 2010 / 13-मिसिंग दिनांक  
1-12-2015 तथा आप ई0डी0एस0 दिनांक 15-1-2016 ।

महोदय,

उपर्युक्त विषय मार्ग के सम्बन्ध में भारत सरकार द्वारा माँगी गई बिन्दुवार आख्या लो0नि0वि0 द्वारा निम्न  
प्रकार प्रेषित की गई। जिन्हे इस कार्यालय के ऑन लाईन पत्रांक दिनांक 1-12-2015 द्वारा प्रेषित की जा चुकी हैं ।  
जिसको पुनः अपलोड की जा रही हैं ।

1-FRA Certificate जिला स्तरीय समिति की कार्यवाही संलग्नक कर पुनः अपलोड कर दिया गया हैं। संलग्नक1

2- डिजिटल मैप में जिओकोर्डिनेट्स चार स्थानों पर अंकित कर दिये गये हैं । संलग्नक 2

3- धुधुखान सौड एवं देवीपुरा सौड दोनों मार्गों एवं प्रस्तावित मोटर मार्ग को प्रदर्शित करता हुआ एक संशोधित मैप  
अपलोड कर दिया गया है। संलग्नक 3

4- मार्ग निर्माण हेतु पूरी लम्बाई में 9 मीटर चौड़ाई की भूमि हस्तान्तरण हेतु प्रस्तावित की गई हैं । मक  
डिपोजल प्लान मार्ग का निर्माण आंशिक रूप से कटिंग तथा फिलिंग करके किया जाना प्रस्तावित किया गया हैं ।

5-प्रस्तावित मार्ग में कुल 34 वृक्ष प्रभावित होते हैं । जिसमें 0-10 व्यास सेमी के 14 वृक्ष जो वृक्षों की सूची के  
साथ टिप्पणी में अंकित किये गये हैं । पार्ट-II में 20 वृक्ष अंकित किये गये हैं ।

6- Site Inspection Report Column 5.4 and 5.5 पुनः Upload कर दी गई हैं । संलग्नक 4

7- बिन्दु नं0 5 के कम में अवगत कराना हैं कि प्रस्तावित मार्ग वन पंचायत भूमि में प्रस्तावित  
किया गया हैं जिसकी कोई कार्ययोजना नहीं हैं तथा पार्ट 2 के बिन्दु नं0 12 के क्रम में अवगत कराना है कि  
Processing Form(Part-II)(To be filled by the concerned Deputy Conservator of Forests)  
के बिन्दु संख्या 8 में Detail of violation (s),if any, committed: में सूचना No प्रविष्टि की गयी है किन्तु पार्ट  
नं0 2 के बिन्दु संख्या 12 में प्रविष्टि नहीं की जा सकती क्योंकि बिन्दु संख्या 12 का उल्लेख Processing  
Form(Part-II) (To be filled by the concerned Deputy Conservator of Forests) में नहीं है। पार्ट नं0 2 के  
बिन्दु संख्या 12 की सूचना नहीं(NO) समझी जाए।

अधिशासी अभियन्ता प्रान्तीय खण्ड लो0नि0वि0 नैनीताल का पत्र मय संलग्नक के संलग्नक किया जा  
रहा हैं ।

संलग्नक- यथोपरि ।

भवदीय

प्रभागीय वनाधिकारी  
नैनीताल वन प्रभाग नैनीताल ।

पत्रांक / उक्तदिनांकित ।

प्रतिलिपि निम्न लिखितों को उपरोक्त संदर्भित पत्र के क्रम में सूचनार्थ प्रेषित ।

1- अपर प्रमुख वन संरक्षक एवं नोडल अधिकारी उत्तराखण्ड देहरादून ।

2- अधिशासी अभियन्ता प्रान्तीय खण्ड लो0नि0वि0 नैनीताल ।

प्रभागीय वनाधिकारी,  
नैनीताल वन प्रभाग नैनीताल ।



**FORM-1**

(for linear projects)

Government of Uttarakhand  
Office of the District Collector Nainital

No:-

Dated 28-11-2014

**TO WHOWSOEVER IT MAY CONCERN**

In compliance of the Ministry of Environment and Forests (MOEF), Government of India's letter No 11-9/98-FC(pt) dated 3<sup>rd</sup> August 2009 wherein the MoEF issued guidelines on submission of evidences for having initiated and completed the process of settlement of rights under the Scheduled Tribes and Other Traditional Forest Dwellers (Recognition of Forest Rights) Act, 2006 ('FRA', for short) on the forest land proposed to be diverted for non-forest purposes read with MoEF's letter dated 5<sup>th</sup> February 2013 wherein MoEF issued certain relaxation in respect of linear projects, it is certified that 0.360 hectares of forest land proposed to be diverted in favour of P.D., P.W.D, Nainital for **Construction of Missing Link Between Ghughukhan – Saur Motor Road and Devipura-Saur Motor Road** in Nainital district falls within jurisdiction of Saur village (s) in Nainital tehsil.

It is further certified that:

- (a) the complete process for identification and settlement of rights under the FRA has been carried out for the entire 0.360 hectares of forest area proposed for diversion. A copy of records of all consultations and meetings of the Forest Rights committee(s), Gram Sabha(s) sub- Division level Committee(s) and the District Level Committee are enclosed as annexure 23 to 23.2 annexure.
- (b) the diversion of forest land for facilities managed by the Government as required under section 3 (2) of the FRA have been completed and the Grama Sabhas have given their consent to it;
- (c) the proposal does not involve recognised rights of Primitive Tribal Groups and Pre-agricultural communities.

Encl: As above.

Signature  
(Full name and official seal of the District Collector)

जिलाधिकारी

नैनीताल



ANNEXURE.....

**OFFICE OF THE DISTRICT COLLECTOR  
DISTRICT NAINITAL (UK.)**

**Proceeding of the meeting of the district level committee constituted under schedule tribes & other Traditional forest Dwellers (recognition of rights) act (FRA). 2006.**

A meeting of the district level committee of Nainital district, constituted under FRA. 2006 was held under the chairmanship of Mr. Deepak Rawat I.A.S District Magistrate on date 28-11-14.....at time 3:10 P.M......at Nainital in which application claiming rights in Nainital Tehsil area measuring 0.360 hect. for the construction Missing link between Ghugukhan – Saur Motor Road and Devipur Sour Motor Road in District Nainital under state sector (0.660 Km.) of forest land under FRA 2006 is duly processed and recommended by the sub division level committee of Nainital sub division. were discussed to consider the same for admission by the district level committee.

After scrutiny of the document and detailed discussion, no objection/claims were found to have been made & hence District level committee recommend the above case for diversion of land for the said purpose.

**Place: Nainital**

**Dated: 28-11-2014**

  
जिला समग्र कल्याण अधिकारी  
नैनीताल

  
**District Magistrate Cum Chairman  
District Level Committee**

**Nainital**  
जिलाधिकारी  
नैनीताल

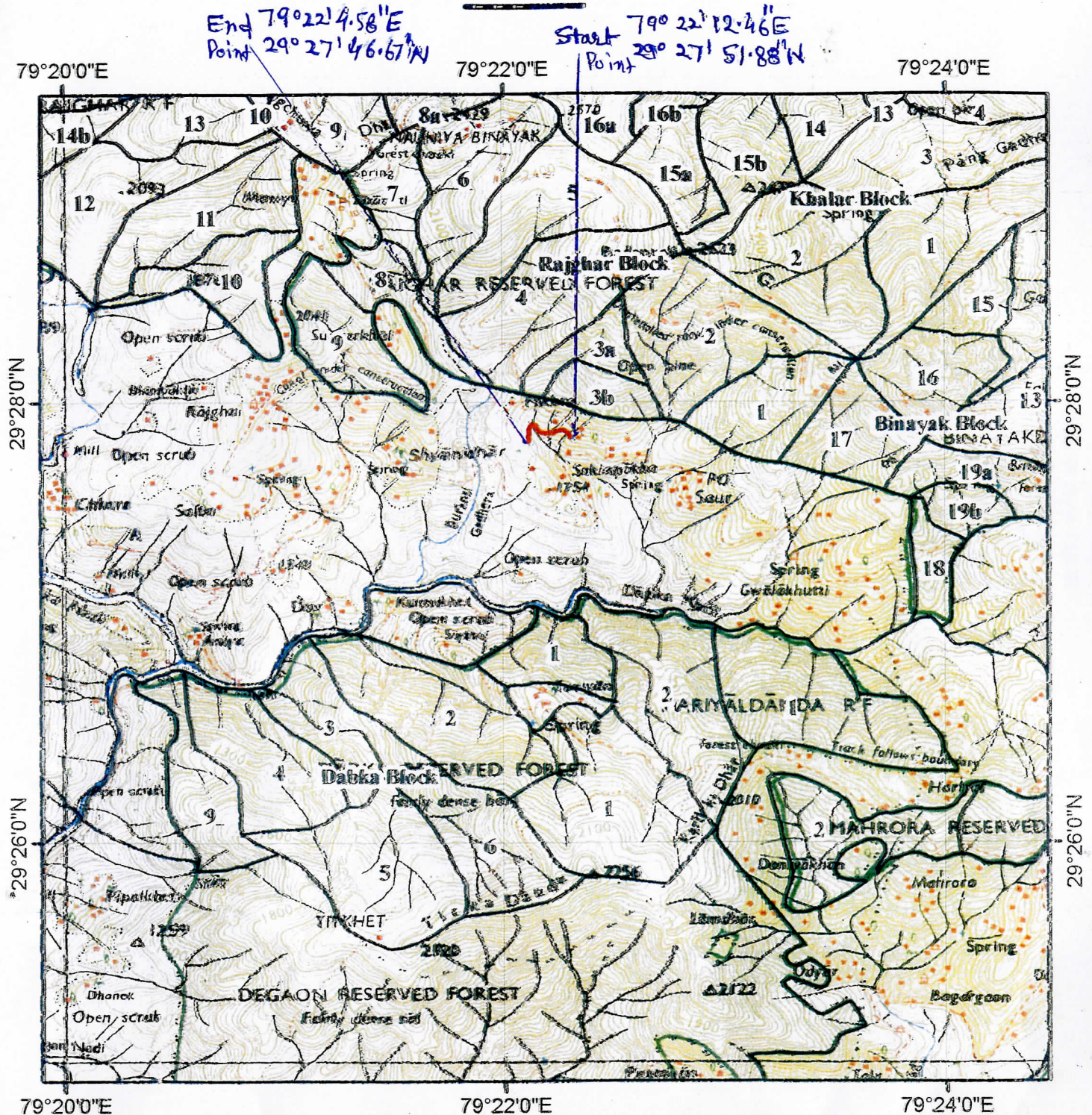
प्रभु गीत नैनीताल  
नैनीताल एवं प्रभु, नैनीताल.



# डिजिटल मैप-जनपद नैनीताल मे घुघुखान-सौड़ मोटर मार्ग एवं देवीपुरा-सौड़ मोटर मार्ग के मध्य मिसिंग लिंक मार्ग का निर्माण (लम्बाई-0.660 किमी०)



0 0.5 1Km



## Legend

- Proposed Road
- Reserve Forest Boundary

उप प्रभागीय वन अधिकारी (ने०)  
नैनीताल वन प्रभाग, नैनीताल

सहायक अभियन्ता

अधीनस्थ खण्ड, लो० वि०

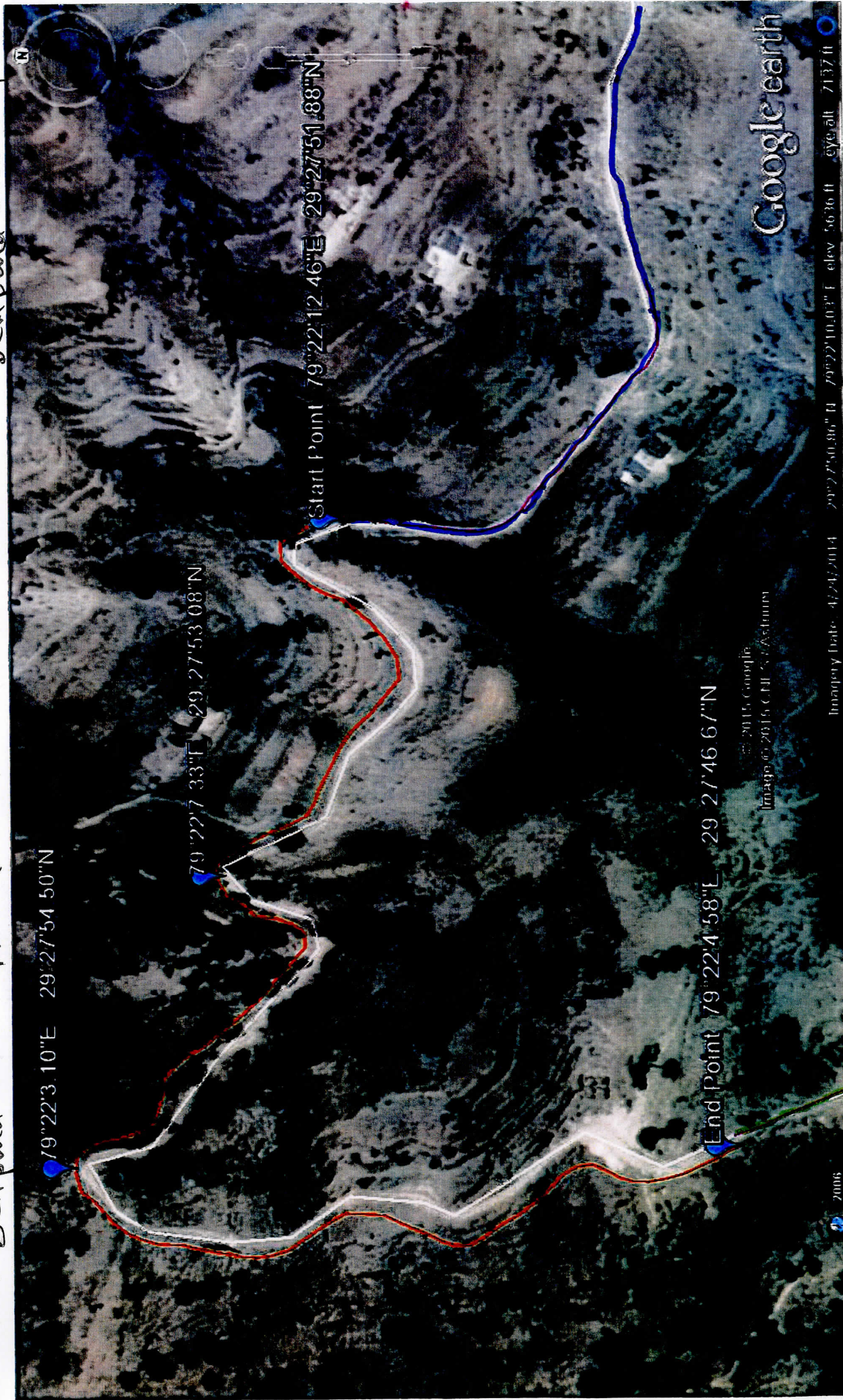
आयुक्त, नैनीताल

प्रभागीय वन अधिकारी  
नैनीताल वन प्रभाग  
नैनीताल



111 xing unlc between unguen an sum 111 Road  
and Deripua. Sum 111 Road.

Prop. Road  
Eingulthan Sum.  
Deripua-Sum Road



© 2015 Google  
Imagery © 2015 CNES/Airbus

Google earth

Imagery Date: 4/24/2014 29°27'50.86\"/>

Just Arc

सहायक अभियन्ता  
प्रांतीय छुण्ड योजना वि०  
नेपाल

अभियन्ता  
प्रांतीय सर्वेक्षण वि०  
नेपाल