

कार्यालय
अधिशाली अभियन्ता
पी०एम०जी०एस०वाई० सिंचाई खण्ड रुद्रप्रयाग

पत्रांक 1571/पी०एम०जी०एस०वाई० सि०ख०रुद्रप्रयाग /

दिनांक: 01/01/2015

सेवा में,

प्रभागीय वनाधिकारी,
वन प्रभाग रुद्रप्रयाग,
जनपद रुद्रप्रयाग।

विषय: प्रधानमंत्री ग्राम सड़क योजना के अन्तर्गत प्रस्तावित जाबरी से जयकण्डी मोटर मार्ग पर (FP/UK/Road/141124/2015) लगाई गयी आपत्तियों के सम्बन्ध में।

महोदय,

उपरोक्त विषय के क्रम में विषयांकित मोटर मार्ग पर लगाई गयी आपत्तियों का निराकरण कर निम्नानुसार बिन्दुवार कर लिया गया है।

1. वनभूमि प्रकरण अपलोड का कार्य इस खण्ड में कार्यरत श्री मोहित उनियाल सहायक अभियन्ता द्वारा किया जाता है जिनके नाम पर लॉग इन आई.डी. बनी हुई है।
2. विलेज वाइज ब्रेकअप पूर्ण कर लिया गया है। (प्रति संलग्न है)
3. क्षतिपूर्ति वृक्षारोपण के लिए प्रस्तावित भूमि की कॉडिनेट डिजिटल मैप में दर्शा दिये गये हैं। (प्रति संलग्न है)
4. बिन्दु H के भाग (I) में दर्शायी गयी सूचना सही कर दी गयी है।
5. क्षतिपूर्ति वृक्षारोपण के लिए प्रस्तावित भूमि की कॉडिनेट डिजिटल मैप में दर्शा दिये गये हैं। (प्रति संलग्न है)
6. मक डिस्पोजल प्रपत्र में नाप भूमि को त्रुटिवश सिविल भूमि में दर्शित कर दिया गया था। जो कि सही कर दिया गया है। (प्रति संलग्न है)

संलग्न - चार नम्बर प्रपत्र।

आर. निम्न
01-12-2015

अधिशाली अभियन्ता
पी०एम०जी०एस०वाई० सिंचाई खण्ड
रुद्रप्रयाग।

बिन्दु ② संस्था सम्बन्धित ②

Villagewise Breakup


S.No	Village Name	Forest Land (in Hac.)	Non-Forest Land (Hac.)
1	Javri	1.050	0.750
2	Jaikandi	2.100	3.300

[Handwritten signature]
J.E

[Handwritten signature]
संस्था सचिव
पि. एन. जी. एस. वाई
वि. वाई. ए. ए. ए. ए.


खिन्ड ③ समरघा सम्बन्धित


डिजिटल मैप - जनपद रुद्रप्रयाग के अन्तर्गत के जावरी से जयकण्ठी मोटर मार्ग के निर्माण हेतु



POLYGEN CO-ordinates for Patch proposed for CA

- A:- $79^{\circ}6'5.45''$ E , $30^{\circ}25'9.07''$ N
B:- $79^{\circ}6'5.46''$ E , $30^{\circ}25'3.00''$ N
C:- $79^{\circ}6'10.99''$ E , $30^{\circ}25'3.50''$ N
D:- $79^{\circ}6'15.36''$ E , $30^{\circ}25'5.91''$ N
E:- $79^{\circ}6'18.42''$ E , $30^{\circ}25'5.44''$ N

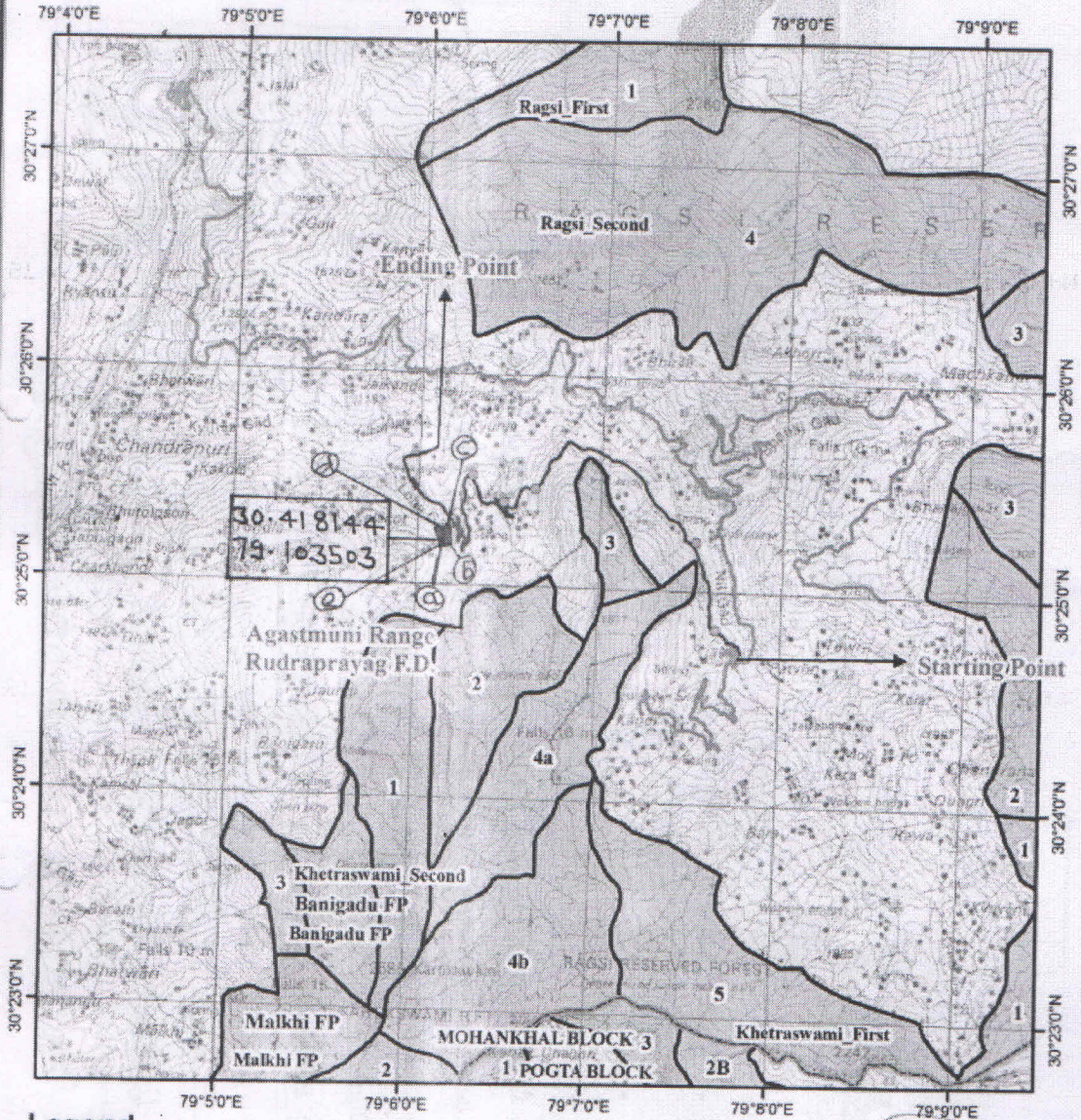

J.E.



सहायक अभियन्ता
पी० एच० जी० एस० याई
डिवाई, अणु, कदमब्रयाग

डिजिटल मैप-जनपद रुद्रप्रयाग के अन्तर्गत जावरी से जयकण्डी तक मोटर मार्ग के निर्माण हेतु

0 0.5 1 1.5 2 Km



Legend

- Muck Disposal
- Proposed_Road
- Existing_Road
- Reserve Forest
- Reserve Forest Boundary
- Forest Range Boundary
- A Forest section

J.A. Singh
J.E.

M. Singh

सहायक अभियन्ता ।
सिंचाई खण्ड (लो०नि०मि०)
रुद्रप्रयाग

अधिसारी अभियन्ता
पी० एम० जी० एस० वाई
सिंचाई खण्ड, रुद्रप्रयाग

उपप्रभागीय वनाधिकारी
जखौली उप वन प्रभाग
रुद्रप्रयाग

उप वन संरक्षक
उपप्रभागीय वनाधिकारी
रुद्रप्रयाग

Name of work construction of Javari to Jaykandi moter road

Sl.No.	Material Received from hill side cutting 1/2(8000x3x3)	48000	cum
		48000	cum
Disposal and Use of Material			
1	R.R Stone Masonary laid in 1:5	3300	cum
2	R.R Stone Masonary laid in Dry	3960	cum
3	Hand Packed Stone Filling	2025	cum
4	Construction of Wirecrate	5125	cum
5	Construction of Parapet	2200.00	cum
6	Granular sub-base/base/surface	6600	cum
8	Total Used	23210.00	cum
9	Material Disposal by Cartage in dumping yard	24790.00	cum

Location and Quantity of Dabries Disposal

Location of dumping Yard	Size of Dumping Yard	Type of Land	Capacity of dumping yard (cum)
0/12-1/2	150 x 6 x 4	Naap Land	4050.00
3/14-4/6	250 x 7.75 x 4	Naap Land	7750.00
5/2-5/15	200 x 7.80 x 4	Naap Land	6240.00
7/23-7/31	250 x 6.75 x 4	Naap Land	6750.00
		Total	24790

Summary of Dabries Disposal

S.No.	Total Dabries	Material disposal by Cartage	Reused material for road construction	Total disposal in Dumping Zone	Balance Dabries
1	48000	24790.00	23210.00	24790.00	

J.E.
J.E.

Wangji
सहायक अभियन्ता
A.E.
पो एम ० जी ० एम ० वाई
शिवाई खण्ड रुद्रप्रयाग

D
अभियन्ता
पो एम ० जी ० एम ० वाई
शिवाई खण्ड रुद्रप्रयाग