



# कार्यालय प्रभागीय वनाधिकारी, नैनीताल वन प्रभाग, नैनीताल।

E-mail:dfonainital@gmail.com

Telefax.05942-236790

पत्रांक:- 600 / 13-2-01 दिनांक 6/01/2018

सेवा में,

वन संरक्षक,  
दक्षिणी कुमाँऊ वृत्त,  
उत्तराखण्ड, नैनीताल।

विषय :- जनपद अल्मोड़ा के विधानसभा क्षेत्र जागेश्वर के अन्तर्गत पूनागढ़-नाटाडोल मोटर मार्ग से सैम मन्दिर से नौली तक मोटर तक मोटर मार्ग (प्रस्ताव संख्या 15502/2015)

संदर्भ :- आपका EDS दिनांक 25.01.2018  
महोदया,

विषयगत प्रस्ताव संख्या 15502/2015 में पाई गई आपत्तियों का निराकरण प्रयोक्ता एजेन्सी द्वारा निम्न प्रकार कर लिया गया है :-

S.N.	EDS	REPLY
1	In para-E of online I, it is mentioned that permanent and temporary Employment for 04 person and 500 person respectively, is likely to be generated which does not appears to be corrected.	प्रयोक्ता एजेन्सी द्वारा पार्ट I के बिन्दु सं. para-E में रोजगार सम्बन्धित जानकारी भर ली गयी है।
2	The geo referenced digital map of the area proposed for diversion. Uploaded at L(iv) part I online is on google earth image which does not serve any useful purpose and geo coordinates are shown at very few points. May provided/ uploaded scanned copy of GIS software generated geo referenced digital map CA Land in from A part I and part II.	प्रयोक्ता एजेन्सी द्वारा सूचना पार्ट I के बिन्दु सं. L(v) में मानचित्र अपलोड कर लिया गया है।
3	Total period for which the land proposed to be diverted is wrongly filled in online Part I.	प्रयोक्ता एजेन्सी द्वारा सूचना पार्ट I के बिन्दु सं. A-1(x) में अंकित कर लिया गया है।
4	Scanned copy of GIS software generated geo referenced digital map of the forest land proposed to be diverted showing the alignment of the operation track been uploaded at para-C (iv) of online Part-I instead a point has been shown in google earth image. GIS software generated geo referenced digital map showing geo coordinates at 200 to 300 m interval along the operation track including all turning point may be uploaded at para-C (iv) & original hard copy of the same may also be submitted for placing in the hard copy of the proposal form A part I and part II.	प्रयोक्ता एजेन्सी द्वारा मानचित्र पार्ट I के बिन्दु सं. V(iv) में अपलोड कर लिया गया है। हार्ड कॉपी संलग्न कर प्रेषित की जा रही है।
5	The other document uploaded in the column L- (iv) f,g,h in place of ownership details and MOU signed between user agency and present owner for CA, the documents uploaded are related to agreement between owners of Nap land and construction department, while in these place the documents needs to be uploaded regarding to area proposed for CA form A part I and part II.	प्रयोक्ता एजेन्सी द्वारा सूचना पार्ट I के बिन्दु सं. L में अपलोड कर लिया गया है।

6	The village level committee (VLC) proceeding for each village separate with separate attendance sheet according to filled details B-2.3- village wise breakup along with FRA may also to be provide and upload in Para K part I online.	प्रयोक्ता एजेन्सी द्वारा वनाधिकारी प्रपत्र पार्ट I के बिन्दु सं. K(a) में अपलोड कर लिया गया है।
7	CA scheme, CA suitability certificate and maps of CA is not uploaded in online part II SR. No.-13.	CA scheme, CA suitability certificate and maps of CA is uploaded in online part II SR. No.-13.
8	Upload FRA in part I is not in prescribed format. Please rectified accordingly.	प्रयोक्ता एजेन्सी द्वारा वनाधिकारी प्रपत्र पार्ट I के बिन्दु सं. K(a) में अपलोड कर लिया गया है।

प्रयोक्ता एजेन्सी द्वारा प्रेषित किये गये पत्र की प्रति संलग्न कर प्रेषित की जा रही है।

भवदीय,

प्रभागीय वनाधिकारी,  
नैनीताल वन प्रभाग, नैनीताल।

पत्रांक 600/उक्त दिनांकित ।

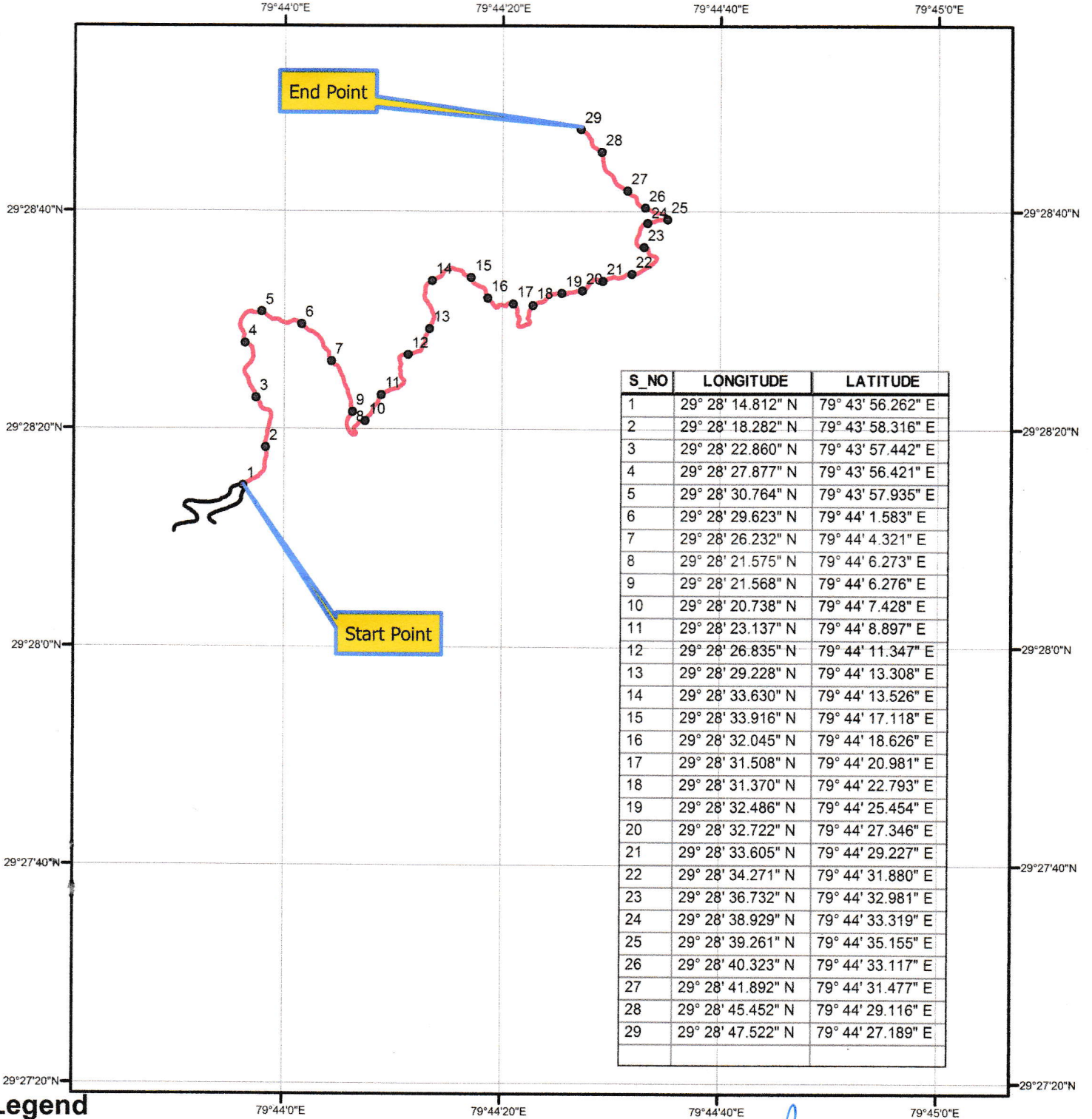
प्रतिलिपि अपर प्रमुख वन संरक्षक एवं नोडल अधिकारी भूमि सर्वेक्षण निर्देशालय देहरादून को सूचनार्थ प्रेषित ।

प्रतिलिपि अधिशासी अभियन्ता प्रान्तीय खण्ड, लो0नि0वि0, अल्मोडा को सूचनार्थ एवं आवश्यक कार्यवाही हेतु प्रेषित ।

प्रभागीय वनाधिकारी,  
नैनीताल वन प्रभाग, नैनीताल।

परियोजना का नाम:- जनपद अल्मोड़ा में विधानसभा जागेश्वर के अंतर्गत पूनागढ-नाटाडोल मोटर मार्ग से सैम मन्दिर से नौली तक मोटर मार्ग लम्बाई 3.00 कि०मी०

## जियो रैफरेंस मैप



### Legend

- GPS
- Main Alignment
- Existing Punagar Natadol Road

सहायक अभियन्ता,  
राष्ट्रीय खण्ड, लो० नि० वि०  
अल्मोड़ा.

अधिसारी अभियन्ता,  
राष्ट्रीय खण्ड, लो० नि० वि०  
अल्मोड़ा.



कार्यालय अधिशासी अभियन्ता,  
प्रान्तीय खण्ड लोक निर्माण विभाग अल्मोड़ा



Office of the Executive Engineer , PWD, Almora Uttarakhand

Phone/ Fax:- 05962-230033 E-mail:eedalmora@rediff.com

Web-http://govt.ua.nic.in/pwd

पत्राक 1503 / 50सो0

दिनांक 25 जुलाई 2018

सेवा में,

प्रभागीय वनाधिकारी  
नैनीताल,  
वन प्रभाग नैनीताल।

प्रभागीय वनाधिकारी नैनीताल  
पजीकरण संख्या 025  
पत्रावली 17-2-41  
दिनांक 3/7/01/0

विषय: जनपद अल्मोड़ा के विधानसभा क्षेत्र जागेश्वर के अंतर्गत पूनागढ-नाटाडोल मोटर मार्ग से सैम मन्दिर से नौली तक मोटर तक मोटर मार्ग (प्रस्ताव संख्या 15502/2015)।

सन्दर्भ: EDS dated 16/01/2018

महोदय,

उपरोक्त विषयक सन्दर्भित पत्र के क्रम में सूचित की गयी आपत्तियों का निराकरण निम्नानुसार प्रेषित किया जा रहा है।


Objection	निराकरण
1.In para-E of online part I, it is mentioned that permanent and temporary Employment for 04 person and 500 person respectively, is likely to be generated which does not appears to be corrected.	पार्ट I के बिन्दु सं0 para-E में रोजगार सम्बन्धित जानकारी भर ली गयी है।
2. The geo referenced digital map of the area proposed for diversion. Uploaded at L(iv) part I online is on google earth image which does not serve any useful purpose and geo coordinates are shown at very few points. May provided/ uploaded scanned copy of GIS software generated geo referenced digital map CA Land in form A part I and part II.	पार्ट I के बिन्दु सं L(v) में मानचित्र अपलोड कर लिया गया है।
3.Total period for which the land proposed to be diverted is wrongly filled in online Part I.	सूचना पार्ट I के बिन्दु सं A-1(x) में अंकित कर लिया गया है।
4.Scanned copy of GIS software generated geo referenced digital map of the forest land proposed to be diverted showing the alignment of the operation track been uploaded at para- C (iv) of online Part-I instead a point has been shown in google earth image. GIS software generated geo referenced digital map showing geo coordinates at 200 to 300 m interval along the operation track including all turning points may be uploaded at para-C(iv) & original hard copy of the same may also be submitted for placing in the hard copy of the proposal Form A part I and part II.	मानचित्र पार्ट I के बिन्दु सं C(iv) में अपलोड कर लिया गया है। हार्ड कॉपी संलग्न कर प्रेषित की जा रही है।
5. The other document uploaded in the column L-(iv) f,g,h in place of ownership details and MOU signed between user agency and present owner for CA. the documents uploaded are related to agreement between owners of Nap land and construction department, while in these place the documents needs to be uploaded regarding to area proposed for CA Form A part I and part II.	सूचना पार्ट I के बिन्दु सं L में अपलोड कर लिया गया है।
6.The village level committee (VLC) proceeding for each village separate with separate attendance sheet according to filled details B-2.3- village wise breakup along with FRA may also be provide and upload in Para K part I online.	वनाधिकार प्रपत्र पार्ट I के बिन्दु सं K(a) में अपलोड कर लिया गया है।

7. CA scheme, CA suitability certificate and maps of CA is not uploaded in online part II SR.No-13.	यह बिन्दु लो0नि0वि0 से सम्बन्धित नहीं है।
8. Upload FRA in part I is not in prescribed format. Please rectified accordingly.	वनाधिकार प्रपत्र पार्ट I के बिन्दु सं K(a) में अपलोड कर लिया गया है।

अतः अनुरोध है कि मार्ग के वन भूमि हस्तान्तरण प्रस्तावों में अपने स्तर से अग्रेत्तर कार्यवाही करने कृपा करें।

संलग्न- मानचित्र 3 नं0

भवदीय


  
अधिसासी अभियन्ता,  
प्रान्तीय खण्ड, लो0नि0वि0,  
अल्मोड़ा।

7. CA scheme, CA suitability certificate and maps of CA is not uploaded in online part II SR.No-13.	यह बिन्दु लो0नि0वि0 से सम्बन्धित नहीं है।
8. Upload FRA in part I is not in prescribed format. Please rectified accordingly.	वनाधिकार प्रपत्र पार्ट I के बिन्दु सं K(a) में अपलोड कर लिया गया है।

अतः अनुरोध है कि मार्ग के वन भूमि हस्तान्तरण प्रस्तावों में अपने स्तर से अग्रेत्तर कार्यवाही करने कृपा करें।

संलग्न- मानचित्र 3 नं0

भवदीय

  
अधिसासी अभियन्ता,  
प्रान्तीय खण्ड, लो0नि0वि0,  
अल्मोड़ा।