



दुरध्वनी क्रमांक 25329642-022 -  
/25329865 /

फॅक्स 25329912-022 -

Email:

ccftthane@mahaforest.gov.in /  
ccftthane@gmail.com

महाराष्ट्र शासन

वनविभाग

मुख्य वनसंरक्षक (प्रा.) ठाणे, वनवृत्त, ठाणे यांचे कार्यालय

मायक्रो वेव्ह टॉवर, बारा बंगला एरिया, कोपरी पूर्व ठाणे, पिन 400603-

जा.क्र.कक्ष-१०/वसं/प्र.क्र.२७/(२०-२१)/ ३१९ /२२-२३

दिनांक :- ३०/०९/२०२२

पत्र

प्रति,

अपर प्रधान मुख्य वनसंरक्षक व केंद्रस्थ अधिकारी,  
महाराष्ट्र राज्य, नागपूर.


विषय :- Diversion of 263.5406 ha. Forest area for construction of Sambarkund Medium Irrigation Project at Village Mahan, Taluka Alibag District Raigad in the State of Maharashtra.

संदर्भ :- १) आपलेकडील पत्र क्र.कक्ष-१७/नोडल/ठाणे/आयडी-१३७१८(७८)/१४२५, दि.०७.०९.२०२२.

२) उपवनसंरक्षक अलिबाग यांचेकडील पत्र क्र.अ/२०/जमिन/वसं/१०३२, दिनांक २२.०९.२०२२.

विषयांकित प्रस्ताव उपवनसंरक्षक अलिबाग यांचेकडून कार्यान्वित आहे. सदर प्रस्ताव विहित मार्गाने आपले कार्यालयाकडे सादर झाल्यानंतर संदर्भिय पत्र क्र.१ अन्वये १ ते ८ त्रुटी उपस्थित केल्या आहेत. सदर त्रुटीचा पूर्तता अहवाल उपवनसंरक्षक अलिबाग यांनी संदर्भिय पत्र क्र.२ अन्वये या कार्यालयास सादर केला आहे. सदर अहवालाच्या ४ प्रती पुढील आवश्यक त्या कार्यवाहीस्तव यासोबत सादर करण्यात येत आहेत.

सहपत्र :- वरीलप्रमाणे.

  
(एस. व्ही. रामाराव)

मुख्य वनसंरक्षक (प्रा.) ठाणे.

प्रतिलिपी :- उप वनसंरक्षक, अलिबाग यांचेकडे माहिती व आवश्यक त्या कार्यवाहीस्तव अग्रेषित.

प्रतिलिपी :- Executive Engineer, Hetawane Medium Project Division, Kamarli-Pen, Taluka Pen, District Raigad यांना माहितीस्तव अग्रेषित.



महाराष्ट्र शासन



उप वनसंरक्षक, अलिबाग यांचे कार्यालय, अलिबाग

"वृक्षवल्ली आम्हा सोयरेवनचरे"

मु.पो.हिराकोट तलावाजवळ अलिबाग ता.अलिबाग जि.रायगड पी.नं. 402 201

दूरध्वनी क्र 02141-222016/222216 Email ID:dycfalibag@mahaforest.gov.in

जा.क्र. ब/20/जमीन/वसं/

1032/2022-23

दिनांक- 22/09/2022

मुख्य वनसंरक्षक प्र.लि. (उप) वनसंरक्षक  
यांचे कार्यालय  
कलकत्ता  
मुख्य वनसंरक्षक,  
ठाणे.  
22 SEP 2022  
विषय:- वन जमिन रायगड.  
सांबरकुंड मध्यम प्रकल्पाकरीता वनक्षेत्र मागणी प्रस्ताव क्षेत्र 263.5406 हे.

सांबरकुंड मध्यम प्रकल्पाकरीता वनक्षेत्र मागणी प्रस्ताव क्षेत्र 263.5406 हे.

- सदर:- 1) अपर प्रधान मुख्य वनसंरक्षक व केंद्रस्थ अधिकारी, महाराष्ट्र राज्य, नागपूर यांचे पत्र क्र. कक्ष-17/नोडल/ठाणे/आयडी-13718(78)/1425, दि.07/09/2022
- 2) या कार्यालयाकडील पत्र क्र. ब/20/जमीन/वसं/2031, दिनांक 09/09/2022
- 3) आपलेकडील पत्र क्र. हेमप्रवि/प्रशा/1841/2022, दिनांक 09/09/2022.
- 4) उप वनसंरक्षक, नांदेड यांचे पत्र क्र. ब/नांववि/प्र.क्र./जमीन/2248, दि.17/08/2022 (या कार्यालयात दिनांक 09/09/2022 रोजी प्राप्त)
- 5) या कार्यालयाचे पत्र क्र. ब/20/जमीन/वसं/2065, दिनांक 16/09/2022

वन (संवर्धन) अधिनियम, 1980 अंतर्गत सांबरकुंड मध्यम प्रकल्पात बाधीत होणारे एकूण 263.5406 हेक्टर वनजमिन मागणीचा प्रस्तावात संदर्भित पत्र क्र.1 अन्वये 1 ते 8 मुद्दे उपस्थित करण्यात आलेले आहेत. त्याअनुषंगाने प्रकल्प यंत्रणेचे पत्र क्र. 3 अन्वये पूर्तता करून अहवाल सादर केला आहे.

सदर त्रुटीचा पूर्तता अहवाल खालील प्रमाणे सादर करणेत येत आहे.

अ.नं.	त्रुटी	पूर्तता
१)	प्रस्तावित क्षेत्राच्या KML File वर Properties दाखविण्यात आलेले नाही.	प्रकल्प यंत्रणेकडून प्रस्तावित क्षेत्राची KML File वर Properties दर्शविलेली सुधारित KML File ची CD या सोबत जोडून सादर केली आहे.
२)	Forest area आणि Non forest चे क्षेत्र KML File वर वेगळ्या रंगाने Highlight करण्यात आलेले नाहीत.	प्रकल्प यंत्रणेकडून Forest area आणि Non Forest चे क्षेत्र KML File वर वेगळ्या रंगाने Highlight करून सुधारित KML File ची CD या सोबत जोडून सादर केली आहे.
३)	पर्यायी वनीकरण क्षेत्राची KML File सादर करण्यात आलेले नाही.	प्रकल्प यंत्रणेकडून पर्यायी वनीकरण क्षेत्राची KML File ची CD या सोबत जोडून सादर

		केली आहे.
4	Suitability Certificate वेगळ्याने सादर करण्यात आलेले नाही.	उप वनसंरक्षक, नांदेड यांचे पर्यायी वनीकरणाचे Suitability Certificate या सोबत जोडून सादर केले आहे.
5	उप वनसंरक्षक, अलिबाग यांनी Barest Minimum Demand प्रमाणपत्र सादर करण्यात आलेले नाही.	उप वनसंरक्षक, अलिबाग यांचे Barest Minimum Demand या सोबत जोडून सादर केले आहे.
6	Area Statement मध्ये काही Compartment क्रमांकाचे क्षेत्रामध्ये Survey No./Gut No. देण्यात आलेले नाही, खुलासा सादर करण्यात यावे.	Area Statement मध्ये काही कंपार्टमेंट क्रमांकाचे क्षेत्रामध्ये सर्व्हे क्रमांक/गट नंबर उपलब्ध होत नाहीत, त्यामुळे क्षेत्र विवरणात नमुद केलेले नाही.
7	Area Statement मध्ये प्रस्तावित क्षेत्राची Total जुळत नाही, खात्री करण्यात यावी.	प्रस्तावित क्षेत्राचे क्षेत्र विवरण तक्क्याची खात्री केली असता प्रस्तावाचे क्षेत्र 263.5406 हे. एवढी बेरीज जुळत आहे.
8	Command area बाबतची संपुर्ण माहिती खालील प्रमाणे सादर करण्यात यावी. a) Full Reservoir Level b) Total Command Area (by flow) c) High flood Level d) Minimum Water Draws Level (Sill R.L.) e) Maximum High of Dam f) Total No. of Family benefited (Population) g) Taluka benefited h) Village benefited	प्रकल्प यंत्रणेकडून Command area माहिती खालील प्रमाणे सादर करण्यात करण्यात आलेली आहे. a) Full Reservoir Level- 52.70 Meter b) Total Command Area (by flow)- 3160 ha. c) High flood Level- 53.05 Meter d) Minimum Water Draws Level (Sill R.L.)- 29.91 Meter e) Maximum High of Dam- 38.50 Meter f) Total No. of Family benefited (Population)- 8267 families g) Taluka benefited Village benefited- 01 (Alibag Taluka) h) Village benefited- 33 Villages

सहपत्र:- वरील प्रमाणे.

उप वनसंरक्षक,  
अलिबाग.

प्रतिलिपी:- अपर प्रधान मुख्य वनसंरक्षक व केंद्रस्थ अधिकारी, महाराष्ट्र राज्य, नागपूर यांचेकडे माहितीसाठी सादर.

प्रतिलिपी:- उप वनसंरक्षक, रोहा व नांदेड यांचेकडे माहितीसाठी अग्रेषित.

प्रतिलिपी:- कार्यकारी अभियंता, हेटवणे मध्यम प्रकल्प, कामार्ली-पेण, ता. पेण जि. रायगड यांचेकडे माहितीसाठी.

प्रत:- सहाय्यक वनसंरक्षक, अलिबाग यांचेकडे माहितीसाठी सादर.

प्रत:- वन परिक्षेत्र अधिकारी, अलिबाग व नागोठणे यांचेकडे माहितीसाठी सादर.

## Certificate

This is to Certify that Talukawise and village wise the non-forest land is as under

Sr. No.	Name of Village	Range	Taluka	Survey No.	Handed over Area in Ha.	Encroachment Area Ha.	Free from Encroachment Area in Ha.	Status	Proposed CA land for the Sambarkund Project. Ha.
1	Sayphal	Mahoor	Mahoor	84	10.00	8.00	2.00	Due to encroachment total area is not Suitable for Plantation	--
2	Hingani	Mahoor	Mahoor	84	50.00	5.00	45.00		--
3	Mahoor	Mahoor	Mahoor	83	25.00	5.00	20.00		--
4	Rui	Mahoor	Mahoor	55	10.00	2.00	8.00		--
5	Hatola	Mandavi	Kinwat	19	50.00	20.00	30.00	--	30.00
6	Nagapur	Mandavi	Kinwat	70	30.00	0.00	30.00	--	30.00
7	Bhanegaon	Hadgaon	Hadgaon	56	15.00	0.00	15.00	--	15.00
8	Shirur	Hadgaon	Hadgaon	227	20.00	0.00	20.00	--	20.00
9	Taroda	Hadgaon	Hadgaon	246, 247	10.00	4.80	5.20	--	5.20
10	Mahatala	Hadgaon	Hadgaon	146	30.00	0.00	30.00	--	30.00
11	Brahamawadi	Hadgaon	Hadgaon	1	20.00	0.00	20.00	--	20.00
12	Nivgha	Hadgaon	Hadgaon	110/1	15.00	5.00	10.00	--	10.00
13	Bamni	Hadgaon	Hadgaon	3	10.00	1.50	8.50	--	8.50
14	Digras	Hadgaon	Hadgaon	111	15.00	0.00	15.00	--	15.00
15	Pimparala	Hadgaon	Hadgaon	16	10.00	0.00	10.00	--	10.00
16	Kohli	Hadgaon	Hadgaon	255	25.00	0.00	25.00	--	25.00
17	Sarsam Bk.	imayatnaga	imayatnaga	121	50.00	0.00	50.00	--	50.00
				Total	395.00	51.30	343.70		268.70

An Area of 395.00 Ha. Non-Forest Land of Dist. Nanded to be Transferred to the Forest Department as Alternative Land for Compensatory Afforestation in lieu of forest land, On the request for the Proposal of Sambarkund Medium Project 275.00 Ha., Chanera Project 60.00 Ha. And Makti Project 60.00 Ha. in Raigad District.

The Area of 343.70 Ha. Is free from Encroachment & encumbrance and the area of 268.70 Ha. As per Acf & Rfo report area is suitable for Afforestation and Management purpose, said area is proposed as Compensatory Afforestation area for Sambarkund Medium Project.

Place - *Nanded*  
Date - *4.8.22*

*[Signature]*  
Dy. Conservator of Forest  
Nanded Forest Division, Nanded

*[Signature]*  
Deputy Conservator of Forests  
Aibag


**Certificate of Identified Forest and Acquired Forest for Compensatory Afforestation Area**

S.No.	Name of Village	Range	Taluka	Survey No.	Handed over area in Ha.	Encroachment Area in Ha.	Free from encroachment area in Ha.	Status
1	Hatola	Mandvi	Kinwat	19	50.00	20.00	30.00	Suitable for Plantation
2	Nagapur	Mandvi	Kinwat	70	30.00	0.00	30.00	
3	Bhanegaon	Hadgaon	Hadgaon	56	15.00	0.00	15.00	
4	Shirur	Hadgaon	Hadgaon	227	20.00	0.00	20.00	
5	Taroda	Hadgaon	Hadgaon	246,247	10.00	4.80	5.20	
6	Mahatala	Hadgaon	Hadgaon	146	30.00	0.00	30.00	
7	Bhramhawadi	Hadgaon	Hadgaon	1	20.00	0.00	20.00	
8	Niwgha	Hadgaon	Hadgaon	110/1	15.00	5.00	10.00	
9	Bamni	Hadgaon	Hadgaon	3	10.00	1.50	8.50	
10	Digras	Hadgaon	Hadgaon	111	15.00	0.00	15.00	
11	Pimprala	Hadgaon	Hadgaon	16	10.00	0.00	10.00	
12	Kohli	Hadgaon	Hadgaon	255	25.00	0.00	25.00	
13	Sarsam Bk.	Himayatnagar	Himayatnagar	121	50.00	0.00	50.00	
			<b>Total</b>		<b>300.00</b>	<b>31.30</b>	<b>268.70</b>	

This is to certify that, the non-forest land of proposed as compensatory land to be handed over to the forest department in lieu of forest land required for the proposal of Sambarkund Medium Project Taluka Alibag Dist. Raigad, is not included in the area as forest as identified by the expert committee appointed under judgment of the Hon'ble Supreme Court of India ordered on 12.12.1996.

Place - Nanded

Date - 19/07/2022

  
 ( Keshav Wable )  
 Deputy Conservator, of forests  
 Nanded Division Nanded


C.S.  
  
 Deputy Conservator of Forests  
 Alibag

# CERTIFICATE

## CIRTIIFICATE FOR DEMAND OF BARREST MINIMUM LAND

This is to certify, that the area proposed for diversion of 263.5406 Ha. of forest area for construction of Sambarkund Medium Irrigation Project At. Village Mahan, Tal. Alibag, Dist. Raigad, Maharashtra State in demand for the required forest land is lowest minimum demand.

Date: /09/2022  
Place: Alibag

  
(Sanjay Kadam)  
Deputy Conservator of Forests,  
Alibag