

कार्यालय प्रभागीय वनाधिकारी सिविल एवं सोयम वन प्रभाग, अल्मोड़ा

E-mail:- dfocsalm-forest-uk@ nic.in Phone/Fax :- (05962) 230229

पत्रांक 1374 / 121

दिनांक, अल्मोड़ा,

2/11/

2015



सेवा में,

वन संरक्षक,
उत्तरी कुमाऊँ वृत्त
अल्मोड़ा।

विषय :- तलेट-बिरखोला मोटर मार्ग निर्माण का प्रस्ताव (प्रस्ताव संख्या 10101/2015)

सन्दर्भ:- आपका पत्रांक 1509/12-1 दिनांक 14.10.2015।

महोदय,

उपरोक्त संदर्भित पत्र के क्रम में अनुरोध है कि उक्त विषयक प्रकरण में भारत सरकार वन पर्यावरण एवं जलवायु परिवर्तन क्षेत्रीय कार्यालय देहरादून द्वारा बिन्दु संख्या 1 से 5 तक लगायी गयी आपत्तियों का निराकरण कर प्रत्युत्तर निम्नुसार बिन्दुवार आन लाईन/हार्ड कापी महोदय की सेवा में प्रेषित की जा रही हैं।

बिन्दु संख्या-1- बिन्दु संख्या 1, 2, 5 व 6 की सूचना पार्ट II में अंकित की गयी हैं।

बिन्दु संख्या-2- सी0बी0 के Annexure-VI(B) व VI(C) की सूचना संलग्न प्रेषित की जा रही हैं।

बिन्दु संख्या-3- कार्ययोजना के आधार पर प्रस्तावित आरक्षित वन भूमि का कुल क्षेत्रफल 139.20 है0 हैं। जिसमें 2.1375 है0 आरक्षित वन भूमि को मोटर मार्ग हेतु लिया जा रहा हैं।

बिन्दु संख्या-4- मलुवा डिस्पोजल प्लान संलग्न किया जा रहा हैं।

बिन्दु संख्या-5- परियोजना में प्रभावित होने वाले कुल 356 वृक्षों के अनुसार पुनः घनत्व निर्धारित किया गया हैं। 0.2 घनत्व के आधार पर देय एन0पी0बी0 धनराशि का प्रमाण पत्र संशोधित कर संलग्न प्रेषित हैं। अतः सूचनार्थ महोदय की सेवा में प्रेषित।

संलग्न-उक्तानुसार।

भवदीय,

प्रभागीय वनाधिकारी
सिविल एवं सोयम वन प्रभाग
अल्मोड़ा

PART-II

(To be filled by the concerned Deputy Conservator of Forest)

State Serial No. of proposal : UK-0349/2015

1. Location of the project/Scheme : Uttarakhand

(i)

State / Union Territory : Uttarakhand

(ii)

District : Almora

(iii)

Forest Division : Civil Soyam,Almora

(iv)

Area of forest land proposed for diversion (in ha.) : 5.00125

(v)

Category : Road

2. Legal status of forest land proposed for diversion :

S. No.	Division	Forest Land(ha.)	Legal Status
1	Civil Soyam,Almora	2.1375	Reserved Forest
2	Civil Soyam,Almora	0.45	Village Forest
3	Civil Soyam,Almora	2.41375	Revenue Forest

Division 1. : Civil Soyam,Almora

3. District wise area to be diverted in the division :

S. No.	District	Area(ha.)
1	Almora	5.00125

4. Details of Vegetation available in the forest land proposed for diversion :

(ii)

Density of vegetation

S. No.	Area(in ha.)	Density	Eco-Class
1	5.00125	0.2	Eco 5

S. No.	Scientific Name	Local Name	(31-60)cm.	(61-90)cm.	(91-120)cm.	(121-150)cm.	(>150)cm.
1	Pinus roxburghii	chir	25	148	116	48	19

5. Working plan prescription for the forest land proposed for diversion : no

6. Brief note on vulnerability of the forest area to erosion : erosion of 5.00125 ha. land for public us

7. Approximate distance of the proposed site for diversion from boundary of forest(in km.) : 0.50

8. Significance of the forest land proposed for diversion from wildlife point of view :

(i). Details of wildlife present in and around the forest land proposed for diversion : there in no wildlife present in the forest land

(ii). Whether forms part of national park, wildlife sanctuary, biosphere reserve,tiger reserve, elephant corridor, wildlife migration corridor etc. : No

- (iii). Whether the forest land proposed for diversion is located within eco-sensitive zone(ESZ) of the Protected Area notified under Wildlife(Protection) Act,1972 (Note: In case, ESZ of a Protected Area is not notified,then,10kms distance from boundary of the Protected Area should be treated as ESZ): No
- (iv). Whether any national park, wildlife sanctuary, biosphere reserve, tiger reserve, elephant corridor, wildlife migration corridor etc., is located within 1 Km. from boundary of the forest land proposed for diversion : No
- (v). Whether any rare/endangered/unique species of flora and fauna found in the area : No

9.

Details of any protected archaeological/heritage site/defence establishment or any other important monument located in the area, if any :

- (i). Whether any protected archaeological/heritage site/defence establishment or any other important monument is located in the area : No

10. Comment as to the reasonability of the extent of the forest land proposed for diversion :

- (i). Whether the requirement of forest land as proposed by the user agency is unavoidable and bare minimum for the project : Yes

11. Details of violation(s), if any ,committed :

- (i). Whether any work in violation of the Act or guidelines issued under the Act has been carried out : No

12. Whether work in violation is still in progres(Yes/No) : No

13. Details of compensatory afforestation scheme :

(ii).

Total Financial Outlay for C.A: 1299300

(iii).

Whether the land identified by User Agency is suitable for CA and from management point of view?: Yes

(iv).

Copy of certificate regarding suitability of land identified for CA and from management point of view: 

(v).

Copy of detailed CA scheme including species to be planted,implementing agency,time schedule,cost structure etc.: 


Additional information Details :

S. No.	Documents	Remarks
NIL		

14. District Profile :

S.no	District Name	Geographical area of the district (in ha.)	Forest area of the district (in ha.)	Total forest area diverted since 1980 (in ha.)	No. of Approved Cases	Forest Land including penal C.A. (in ha.)	Progress of compensatory afforestation as on(date)	A) Forest land (in ha.)	B) Non-forest land (in ha.)
1	Almora	313900.00	236184.110	130.936	39	261.002	19/05/2015	181.79	0

15. Site inspection report of the DFO/CCF/Nodal Officer highlighting important facts pertaining to the forest land :

Division Name	Circle	Site inspected By	Whether site inspected	No. of times site visited	Site inspection report	Date of visit
Civil Soyam,Almora	North Kumaun	DFO	Yes	One		19/05/2015

North Kumaun	CF	No	No Data
--------------	----	----	---------

(Specific recommendation of the DFO/CCF/Nodal Officer with(Part II,III & Part IV))

16. Specific recommendation of the DFO/CCF/Nodal Officer for acceptance or otherwise of the proposal with reason :

Division	Circle	Recommendation By	Recommendation	Reason	Letter	Whether CF agreed
Civil Soyam,Almora	North Kumaun	DFO	Recommended	there is 2 villages and 197 families of 1060 population getting this facilities		
	North Kumaun	CF	Recommended	The Proposal is in Public Interest. As per Proposal 197 families of 2 villages will be benefited, hence recommended		Yes
		Nodal Officer	Recommended	as per file attached		

Specific recommendation of the State Government(Part V)

17.

Specific recommendation of the State Government for acceptance or otherwise of the proposal with reason (Part V) :

State	Recommendation By	Recommendation	Recommendation Date	Remarks	Signing Authority	Notification	Recommendation Letter
Uttarakhand	State Secretary	Recommended	26/06/2015		State Govt. Officer	No Data	

Print page

. ब्रह्मगीय प्रशासिकारी
सिबिल एवं गोयम वन प्रशासक,
अल्मोडा.

Cost Benefit Ratio Calculation Performa

परियोजना का नाम:- मजनपद अल्मोड़ा में विधानसभा क्षेत्र जागेश्वर के अन्तर्गत अल्मोड़ा-घाट मोटर मार्ग के किमी 0 62 में तलेट से बिरकोला तक मोटर मार्ग का निर्माण। (लम्बाई 10.00 किमी०)

Block:-Dhauladevi

District:- Almora

Sl. No.	Particulars	Amount in lacs	50 years
1	Total cost (Investment incurred)		
(A)	Construction Cost of the Project	126.00	
(B)	N.P.V. Amount to be deposited@ 9.39 lakh /Ha	46.96	
(D)	Substitute/Alternative Planlation Cost to be Deposited:-	12.24	
(E)	Other cost if any		
	Grand Total -	185.20	
2	Benefits:-	Estimated Cost/yearly	total benefit during the life of the created development
2.1	i Direct Economic Benefits		
i	a. After Construction of this road, the villagers will be able to transport this locally harusted, crops, fruits & vegetables to the market near by, which will enable, the economic growth as stated below :- Pear:- @ 30.00 per Kg benefit per Year 1500*30.00=45000 Benefit for 50 years - 50*45000= Rs. 225000 Peach:- @ 25.00 per Kg benefit per Year 1800*25.00=45000 Benefit for 50 years - 50*45000= Rs. 2250000 Apple @60 per kg benafit per year 500*60=30000 Benefit for 50 year -50*30000=1500000 pulum:- @ 40.00 per Kg benefit per Year 1400*40.00=56000 Benefit for 50 years - 50*56000= Rs. 2800000 Vegitables:- @ 50.00 per Kg benefit per day 200*50.00=10000 palak benefit per Month 30*10000=300000 benefit per Year 12*300000=3600000 Benefit for 50 years - 50*3600000= Rs. 180000000 brinjal per Month 30*10000=300000 benafit per year 12*300000=3600000 Benafit for fifty year 50*3600000=18000000	378.05	18902.50
ii	b. Direct employment of labour. Benefit of annual maintenance of the road taken 1 mate and 7 beldar for 1 month - 1 no. mate @ Rs. 200.00 per day * 30 day - Rs. 162000.00 benefit for 01 year = 162000.00*12= Rs. 1944000.00 Benefit for years = 1944000.00*50= Rs. 97200000.00	19.44	9720.00
iii	c. Employment generation due to other activities like transport taking 50 people will get job per month @ 6000.00 per month = Rs. 300000.00. Benefit for 01 year Rs. 300000.00*12= 3600000.00. Benefit for 50 years Rs. 3600000*50= Rs. 180000000.00	36.00	1800.00
	Total direct benefits -	433.49	30422.50
2.2	ii. Social Benefits		
	a. health facilities	50.00	2500.00
	b. School facilities availability of school for	20.00	1000.00
	c. Travel facilities availability of travelling for	7.50	375.00
	Total Social Benefits-	77.50	3875.00
2.3	iii. Ecological Benefits		
	b. Artiogical Tourisum	5.00	250.00
	Total Ecological Benefits-	5.00	250.00
2.4	Other Benefits (if any)		
	a. land value & revenue increase benefit	5.00	250.00
	b. Rehabilitation of villages & control if migrations	5.00	250.00
	Total Benefits-	10.00	500.00
	Grand total Benefits -	525.99	35047.50

Hence cost benefit ration (B/A) =35047.50/126=278.15

Note:- Therefor construction of above motor road is economically viable and socially beneficial.

सहायक अभियन्ता
निर्माण खण्ड, लो०नि०वि०,
अल्मोड़ा


अधिसारा अभियन्ता
29-10-15
निर्माण खण्ड, लो०नि०वि०,
अल्मोड़ा


Annexure-VI (B)

कार्य का नाम:- मजनपद अल्मोड़ा में विधानसभा क्षेत्र जागेश्वर के अन्तर्गत अल्मोड़ा-घाट मोटर मार्ग के किमी 62 में तलेट से बिरकोला तक मोटर मार्ग का निर्माण। (लम्बाई 10.00 किमी)

Parameter for Evaluation of loss of Forests :-

Sl. No.	Parameters	Roads, Tr. lines & Raliwayline
1	2	3
1	Loss of Value of timber, fuelwood and minor forest produce on an annual basis, including loss of man hours per annum of people who derived the livelihood and wage from the harvest of these commodities	10 किमी लम्बाई में वृक्ष प्रभावित हो रहे हैं। क्षतिपूर्ति वृक्षारोपण से कालान्तर में भरपाई हो जायेगी।
2	Loss of animals husbandry productivity including loss of fodder	4.2967 है० नाप भूमि में चारे की क्षति नगण्य है।
3	Cost of human resettlement	कोई बस्ती विस्थापित नहीं हो रही है।
4	Loss of public facilities and administrative infrastructure (Roads, Buildings, Schools, Dispensaries, Electric lines, Railways etc.) on which would require forest land if these facilities were diverted due to the project.	अवस्थापना सुविधा का स्थानान्तरण न होने से वन भूमि की आवश्यकता शून्य है।
5	Environmental losses;(Soil erosion, effect on hydrological cycle, wildlife habitat, microclimate upsetting of ecological balance.)	भू-वैज्ञानिक की आख्या के अनुसार भूस्खलन क्षेत्र नहीं है।
6	Suffering to oustees	Nil


सहायक अभियन्ता
निर्माण खण्ड, लो०नि०वि०,
अल्मोड़ा



29-10-11
अधिरासी अभियन्ता
निर्माण खण्ड, लो०नि०वि०
अल्मोड़ा


Annexure-VI (C)

कार्य का नाम:- मजनपद अल्मोड़ा में विधानसभा क्षेत्र जागेश्वर के अन्तर्गत अल्मोड़ा-घाट मोटर मार्ग के किमी0 62 में तलेट से बिरकोला तक मोटर मार्ग का निर्माण। (लम्बाई 10.00 किमी0)

Parameter for Evaluation of Benefit, notwithstanding loss of Forests Nature of Proposal :-

Sl. No.	Parameters	Roads, Tr. lines & Raliwayline
1	2	3
1	Increase in productivity attributable to the specific project.	मार्ग निर्माण से क्षेत्रीय जनता को रोजगार के साधन व अपने उत्पादनों को मण्डी पहुंचाने की सुविधा प्राप्त होगी।
2	Benefits to economy	मार्ग निर्माण से मार्ग के किनारे दुकाने खुलेंगी जिससे जनता को रोजगार मिलेगा।
3	No. of population benefited.	02 ग्रामों की 1060 जनसंख्या इस मोटर मार्ग के बनने से लाभान्वित होगी।
4	Employment potential.	मार्ग निर्माण से स्थानीय जनता को लाभ मिलेगा।
5	Cost of acquisition of facility on non forest land wherever feasible.	नाप भूमि 4.2967 है0 सर्किल रेट- 526712 /- है0 कुल रू0 2263123.00 /-
6	Loss of (a) agricultural & (b) animal, husbandry production due to diversion of forest land.	कृषि भूमि का प्रतिकर भुगतान कृषकों को नियमानुसार दिया जायेगा। चारागाह पर्याप्त मात्रा में उपलब्ध होने से दुग्ध व्यवसाय की भी क्षति नहीं होगी।
7	Cost of rehabilitating the displaced persons as different from compensatory amounts given for displacement.	इस मार्ग के निर्माण से कोई भी परिवार विस्थापित नहीं हो रहा है। अतः मुआवजे की धनराशि शून्य है।
8	Cost of supply of free fuel-wood to workers residing in or near forest area during the period of construction.	मार्ग निर्माण में कार्यरत श्रमिकों को ईंधन की सुविधा उपलब्ध करायी जायेगी।



सहायक अभियन्ता
निर्माण खण्ड, लो० न० वि०,
अल्मोड़ा



29-10-17
अधिसासी अभियन्ता
निर्माण खण्ड, लो० न० वि०,
अल्मोड़ा


वि. 6 4

परियोजना का नाम:—जनपद अल्मोड़ा के विधान सभा क्षेत्र में अल्मोड़ा घाट मोटर मार्ग के किमी० 62से तलेट से बिलकोला तक मोटर मार्ग का निर्माण। (लम्बाई 10 किमी०)

मक डिस्पोजल हेतु वनीकरण एवं अभियांत्रिकी कार्यों में जो भी व्यय होगा उसे लोक निर्माण विभाग द्वारा वन विभाग की मांग के अनुसार उपलब्ध करा दिया जायेगा।


कनिष्ठ अभियन्ता
निर्माण खण्ड, लो०नि०वि०,
अल्मोड़ा।


सहायक अभियन्ता
निर्माण खण्ड, लो०नि०वि०,
अल्मोड़ा।


अधिशासी अभियन्ता
निर्माण खण्ड, लो०नि०वि०,
अल्मोड़ा।

MUCK DISPOSAL EXCERSISE INDEX

1. Construction of Talet to Bircola motor road muck disposal annexure I.
2. Details of muck disposal yards with lana owner annexure II



J.E.

C.D., P.W.D. Almora




A.E.

C.D., P.W.D. Almora




E.E.


C.D., P.W.D. Almora



साहिब साधिकावा,
बायेसवर वन क्षेत्र,
प.०.सो. वन प्रकल्प अल्मोड़ा



योगेश्वर सिंह
अल्मोड़ा



सहायक वन सहायक
सिविल एवं सोयम वन प्रभाग
अल्मोड़ा

प्रतिहस्ताक्षरित
प्रभ.नायक वन अधिकारी,
सिविल एवं सोयम वन प्रभाग
अल्मोड़ा.

ANNEXURE-I

परियोजना का नाम:—जनपद अल्मोड़ा के विधान सभा क्षेत्र में अल्मोड़ा घाट मोटर मार्ग के किमी0 62से तलेट से बिलकोला तक मोटर मार्ग का निर्माण। (लम्बाई 10 किमी0)

S.No.	Meterial receiving from hill citting 1/2(10000x3x3)	45000	cum
	40% for swell factor	18000	cum
	Total	63000	cum
Disposal and Use of Material			
1	R.R. Stone Masonary laid in 1:5- 1x10x350(1.93+0.60)/2x4	17710.00	cum
2	R.R. Stone Masonary laid in dry- 1x10x250(0.90+0.60)/2x1.80	3375.00	cum
3	Hand packed stone filling- 1x10x1/2x350x1x4	7000.00	cum
4	Construction of Scupper- 1x10x8x37.09	2967.20	cum
5	Soling work- 1x10x1000x4.05x0.12	4860.00	cum
6	Construction of pucca drain- 1x10x450x0.60x0.60	1620.00	cum
7	Construction of wire creat- 1x10x10x6.75	675.00	cum
	Total used	38207.20	cum
	Material disposal by cartage in dumping yard	24792.80	cum

Location and Quantity of Dabries Disposal

Location of dumping yard	Size of Dumping yard	Type of Land	Capacity of dumping yard (Cum)
k.m 4.6	42x5x5	Private Land	1050.00
	36x9.5x5	Private Land	1710.00
	56x8x5.5	Private Land	2464.00
8-10	45x4.5x5	Private Land	1012.50
	39x7.9x5	Private Land	1540.50
km. 5.02	40x5.6x5	Private Land	1120.00
	50x9x5	Private Land	2250.00
	46x8.5x5	Private Land	1955.00
8-10	39x6.8x5	Private Land	1326.00
	31x8.5x5	Private Land	1317.50
k.m 8.02	43.5x7.6x5	Private Land	1656.80
	53.2x7.3x5	Private Land	1941.80
	48x7.6x5	Private Land	1824.00
k.m 9.4	51.25x6x5	Private Land	1537.50
	45.5x6x5	Private Land	1365.00
8-10	58x5x3	Private Land	870.00
	Total		24940.60

प्रतिहस्ताक्षरित

प्रधान सचिव, जनपद अल्मोड़ा,
सिबि, अल्मोड़ा

Summary of Dabries Disposal

S.No.	Total Dabries	Material disposal by Cartage	Reused material for road construction	Total disposal in dumping Zone	Balance Dabries
	63000.00	24792.80	38207.20	24792.80	-

(Handwritten Signature)

(Handwritten Signature)

ANNEXURE-II

परियोजना का नाम:—जनपद अल्मोड़ा के विधान सभा क्षेत्र में अल्मोड़ा घाट मोटर मार्ग के किमी0 62से तलेट से बिलकोला तक मोटर मार्ग का निर्माण। (लम्बाई 10 किमी0)

Details of Muck Diposal Yards with Land Owner Detail

S. No.	Chainage	Name of Land Owner & Village	Land in Hec.	Land in sqm	Land area being used for dumping yard (sqm.)	Longitude	Latitude
3	k.m 4 4-6	Shri Madan Singh S/O Shri Tirlak singh, Vill-Bircola, Tahsile Bhanoli	0.194	1940.00	1940.00		
	k.m 5 8-10	Shri Puran singh S/O Shri Kheem Vill-Bircola, Tahsile Bhanoli	0.096	960.00	960.00		
8	k.m 8 0-2	Shri Bhadur Ram S/O Shri Ner Ram Vill-Bircola, Tahsile Bhanoli	0.118	1180.00	1180.00		
9	k.m 9 4-6	Shri Bhawan Singh S/O Shri Girdhari singh Vill-Bircola, Tahsile Bhanoli	0.099	990.00	990.00		
		Total	0.507	5070.00	5070.00		
					0.507 hec.		

909

सहायक अभियन्ता,
निर्माण खण्ड, लो० नि० वि०
अल्मोड़ा

अभियन्ता,
निर्माण खण्ड, लो० नि० वि०
अल्मोड़ा

प्रतिहस्ताक्षरित
प्रमाण के लिए अधिकारी,
सिविल एवं सड़क एवं प्रसाधन
खण्ड, अल्मोड़ा

मक डिस्पोजल योजना के सापेक्ष वृक्षारोपण

परियोजना का नाम:—जनपद अल्मोड़ा के विधान सभा क्षेत्र में अल्मोड़ा घाट मोटर मार्ग के किमी० 62से तलेट से बिलकोला तक मोटर मार्ग का निर्माण।
(लम्बाई 10 किमी०)

वृक्षारोपण स्थल का नाम:— मक डिस्पोजल हेतु चिन्हित प्लान के अनुसार क्षेत्रफल
वृक्षारोपण स्थल का कुल क्षेत्रफल:— 0.507
रोपित किये जाने वाले पौधों की संख्या— (0.507 X 2000= 1014 पौध)

क्र.सं.	कार्य का नाम	इकाई	इकाई दर	योग
			(रु० में)	
1	सर्वे एवं सीमांकन	0.507	97.00	49.179
2	क्षेत्र की सफाई (झाड़ी कटान आदि)	0.507	584.00	296.088
3	कुली दीवाल बन्दी (फन्सिंग)	0.507	26460.00	13415.22
4	गड्डा खुदान (0.30 x 0.30 x 0.45)	0.507	7.33	3.71631
5	डी०ए०पी० खाद की लागत (50ग्राम प्रति गड्डा)	—	—	—
6	निरीक्षण बटिया बनाना (400 रु० प्रति है०)	0.507	485.00	245.895
7	पौधों का मूल्य	1014	5.89	5972.46
8	भूमि संरक्षण एवं जल संरक्षक कार्य (10है०) के आधार पर मानते हुए			
	वानस्पतिक/स्टोन चैकडैम 8x8426.4=67411.2			
	वाटर हावेस्टिंग टैंक (3x2.5x1)5x5140=25700			
	योग= 67411.2+25700=93111.20	0.507	93111.20	93111.20
	अन्य कार्य		400.00	400.00
	योग:—प्रथम चरण			113493.76
द्वितीय चरण				
1	झाड़ी कटान (लैन्टाना गाजर घास/काला बांस)	—	—	—
2	गड्डा भरान (0.30 x 0.30 x 0.45)	0.507	1.15	0.58305

3	पौध ढुलान कार्य	0.507	6.39	3.23973
4	पौधरोपण व थालाबन्दी	0.507	2.06	1.04442
5	पौधों की प्रथम निराई गुडाई व मल्लिचंग	0.507	0.76	0.38532
6	पौधों की द्वितीय निराई गुडाई व मल्लिचंग	0.507	1.15	0.58305
7	पौधों की कीमत द्वितीय वर्ष	1014	1.15	1166.1
8	प्रथम वर्ष में देख-रेख व रखरखाव पर व्यय (कम से कम 9 माह)	0.507	4768.00/ per year	2417.376
9	रासायनिक दवा प्रति वर्ष	0.507	0.21	0.10647
	घास पूस हटाना	0.507	350	177.45
	सुरक्षा पट्टी बनाना	0.507	225	114.075
	प्रचार प्रसार	0.507	400	202.8
	प्रोत्साहन	0.507	200	101.4
10	अन्य कार्य	0.507	700	354.9
	योग द्वितीय चरण			4540.04
	योग प्रथम चरण+द्वितीय चरण			118033.80
तृतीय चरण (10 प्रतिशत क्षतिपूर्ति (बीटिंग अप) प्रति है०)				
1	पौध की लागत	1014	5.50	5577.00
2	पौध ढुलान कार्य	1014	6.00	6084.00
3	पुनः गड्ढे खोदना एवं रोपण कार्य	1014	3.20	3244.80
4	गड्ढों में गोबर खाद डालना लागत सहित	1014	1.31	1328.34
5	पौधों की शीतकालीन मल्लिचंग	1014	1.11	1125.54
6	वनीकरण चौकीदार (12माह)	0.507	4768.00/ per year	2417.38
7	अग्नि सम्बन्धी सुरक्षा कार्य	0.507	310.00	157.17
	योग तृतीय चरण			19934.23
चतुर्थ चरण (रख रखाव कार्य)				
1	वनीकरण चौकीदार का पारिश्रमिक 12 माह	0.507	4768.00/ per year	2417.38
2	अग्नि सम्बन्धित सुरक्षा कार्य।	0.507	310.00	157.17
	योग चतुर्थ चरण			2574.55
पंचम चरण (रख रखाव कार्य)				
1	वनीकरण चौकीदार का पारिश्रमिक 12 माह	0.507	4768.00/ per year	2417.38
2	अग्नि सम्बन्धित सुरक्षा कार्य।	0.507	310.00	157.17
	योग पंचम चरण			2574.55
छठा चरण (रख रखाव कार्य)				
1	रोपण वर्ष के बाद तृतीय वर्ष का रख-रखाव व अनुरक्षण कार्य 12 माह	0.507	4768.00/ per year	2417.38

2	अन्य कार्य अग्नि सम्बन्धित सुरक्षा कार्य।	0.507	310.00	157.17
	योग छठां चरण			2574.55
सातवां चरण (रख रखाव कार्य)				
1	रोपण वर्ष के बाद तृतीय वर्ष का रख-रखाव व अनुरक्षण कार्य 12 माह	0.507	4768.00/ per year	2417.38
2	अन्य कार्य अग्नि सम्बन्धित सुरक्षा कार्य।	0.507	310.00	157.17
	योग सातवां चरण			2574.55
आठवां चरण (रख रखाव कार्य)				
1	रोपण वर्ष के बाद तृतीय वर्ष का रख-रखाव व अनुरक्षण कार्य 12 माह	0.507	4768.00/ per year	2417.38
2	अन्य कार्य अग्नि सम्बन्धित सुरक्षा कार्य।	0.507	310.00	157.17
	योग आठवां चरण			2574.55
नवां चरण (रख रखाव कार्य)				
1	रोपण वर्ष के बाद तृतीय वर्ष का रख-रखाव व अनुरक्षण कार्य 12 माह	0.507	4768.00/ per year	2417.38
2	अन्य कार्य अग्नि सम्बन्धित सुरक्षा कार्य।	0.507	310.00	157.17
	योग नवां चरण			2574.55
दसवां चरण (रख रखाव कार्य)				
1	रोपण वर्ष के बाद तृतीय वर्ष का रख-रखाव व अनुरक्षण कार्य 12 माह	0.507	4768.00/ per year	2417.38
2	अन्य कार्य अग्नि सम्बन्धित सुरक्षा कार्य।	0.507	310.00	157.17
	योग दसवां चरण			2574.55
कुल धनराशि				
			प्रथम चरण	113493.76
			द्वितीय चरण	4540.04
			तृतीय चरण	19934.23
			चतुर्थ चरण	2574.55
			पंचम चरण	2574.55
			षष्ठम चरण	2574.55
			सप्तम चरण	2574.55
			अष्टम चरण	2574.55
			नवम चरण	2574.55
			दशम चरण	2574.55
			कुल योग	155989.85
			या	155990.00

प्रतिहस्ताक्षरित
 सहायक वन संरक्षक
 सिविल वन प्रभाग
 झरमोड़ा

सहायक वन संरक्षक
 सिविल वन प्रभाग
 झरमोड़ा

सहायक वन संरक्षक
 सिविल एवं सीयम वन प्रभाग,
 झरमोड़ा

अनापत्ति प्रमाण-पत्र

प्रधानमंत्री ग्राम सड़क योजना के अन्तर्गत प्रस्तावित मोटर मार्ग अल्मोड़ा-घाट मोटर मार्ग के किमी 62 से तलेट-बिरकोला मोटर मार्ग का निर्माण (लम्बाई 10.00 किमी) हेतु जो भूमि निर्माण/मक डिस्पोजल हेतु प्रस्तावित की गई है उस प्रयोजन हेतु यदि मेरी भूमि अर्जित की जाती है तो मुझे कोई आपत्ति नहीं है। मैं विभागीय दरों पर अपनी भूमि सहर्ष देने को तैयार हूँ।

भवदीय

नाम- मदन सिंह

ग्राम- बिरकोला

कास सेक्शन.....पर प्रस्तावित मक डिस्पोजल हेतु काश्तकार
श्री मदन सिंह पुत्र श्री तिलोक सिंह ग्राम बिरकोला
पटवारी वृत्त रंगोड़ जिला अल्मोड़ा के नाम भूमि

विवरण

निम्नप्रकार है:-

क्र०स०	खाता/ खसरा नम्बर	भूमि (हे०)
1	00017/830	0.025
2	00017/1673	0.0150
3	00037/1659	0.063
4	00037/1299	0.031
	00050/3810	0.060
6		
7		

राजेश्वर उपनिरीक्षण

किशानी देव
प्रधान

ग्राम पंचायत बिरकोला
मि०ख०-धीलादेवी(अल्मोड़ा)

अनापत्ति प्रमाण-पत्र

प्रधानमंत्री ग्राम सड़क योजना के अन्तर्गत प्रस्तावित मोटर मार्ग अल्मोड़ा-घाट मोटर मार्ग के किमी 62 से तलेट-बिरकोला मोटर मार्ग का निर्माण (लम्बाई 10.00 किमी) हेतु जो भूमि निर्माण/मक डिस्पोजल हेतु प्रस्तावित की गई है उस प्रयोजन हेतु यदि मेरी भूमि अर्जित की जाती है तो मुझे कोई आपत्ति नहीं है। मैं विभागीय दरों पर अपनी भूमि सहर्ष देने को तैयार हूँ।

भवदीय

नाम- बहादुर राम

ग्राम- बिरकोला

कास सेक्शन.....पर प्रस्तावित मक डिस्पोजल हेतु काश्तकार
श्री बहादुर राम पुत्र श्री नर राम ग्राम बिरकोला
पटवारी वृत्त रोड जिला अल्मोड़ा के नाम भूमि
विवरण
निम्नप्रकार है:-

क्र०सं०	खाता/ खसरा नम्बर	भूमि (हे०)
1	00017/701	0.050
2	1728	0.068
3		
4		
5		
6		
7		

विश्वनी देवी
प्रधान
ग्राम पंचायत बिरकोला
जिला-बाबादेवी (अल्मोड़ा)

राजेश्वर
राजस्व उपनिरीक्षण

अनापत्ति प्रमाण-पत्र

प्रधानमंत्री ग्राम सड़क योजना के अन्तर्गत प्रस्तावित मोटर मार्ग अल्मोड़ा-घाट मोटर मार्ग के किमी 62 से तलेट-बिरकोला मोटर मार्ग का निर्माण (लम्बाई 10.00 किमी) हेतु जो भूमि निर्माण/मक डिस्पोजल हेतु प्रस्तावित की गई है उस प्रयोजन हेतु यदि भूमि अर्जित की जाती है तो मुझे कोई आपत्ति नहीं है। मैं विभागीय दरों पर अपनी भूमि सहर्ष देने को तैयार हूँ।

भवदीय

नाम- पुरन सिंह

ग्राम- बिरकोला

कास सेक्शन.....पर प्रस्तावित मक डिस्पोजल हेतु काश्तकार
श्री पुरन सिंह पुत्र श्री रवीन्द्र सिंह ग्राम बिरकोला
पटवारी वृत्त रंगोड़ जिला अल्मोड़ा के नाम भूमि

विवरण

निम्नप्रकार है:-

क्र०स०	खाता / खसरा नम्बर	भूमि (हे०)
1	<u>ख० 96/1343</u>	<u>0.0200</u>
2	<u>3542</u>	<u>0.0180</u>
3	<u>4252</u>	<u>0.020</u>
4	<u>3237</u>	<u>0.0180</u>
	<u>4520.</u>	<u>0.0200</u>
6		
7		

किशानी देवी
प्रधान

ग्राम पंचायत बिरकोला
वि०ख०-धीलादेशी (अल्मोड़ा)

राजेश्वर उपनिरीक्षण

अनापत्ति प्रमाण-पत्र

प्रधानमंत्री ग्राम सड़क योजना के अन्तर्गत प्रस्तावित मोटर मार्ग अल्मोड़ा-घाट मोटर मार्ग के किमी 0 62 से तलेट-बिरकोला मोटर मार्ग का निर्माण (लम्बाई 10.00 किमी 0) हेतु जो भूमि निर्माण/मक डिस्पोजल हेतु प्रस्तावित की गई है उस प्रयोजन हेतु यदि मेरी भूमि अर्जित की जाती है तो मुझे कोई आपत्ति नहीं है। मैं विभागीय दरों पर अपनी भूमि सहर्ष देने को तैयार हूँ।

भवदीय

नाम- भवान सिंह

ग्राम-

कास सेक्शन.....पर प्रस्तावित मक डिस्पोजल हेतु काश्तकार

भवान सिंह पुत्र श्री गिरधारी सिंह ग्राम बिरकोला

पटवारी वृत्त बरौड़ा जिला अल्मोड़ा के नाम भूमि

विवरण

निम्नप्रकार है:-

क्र०सं०	खाता/ खसरा नम्बर	भूमि (हे०)
1	000 38/4494	0.0250
2	000 50/3435	0.0400
3	000 37/784	0.0340
4		
6		
7		

किशोरी देवी
प्रधान

ग्राम पंचायत (वि०ख०-बिरकोला-अल्मोड़ा)


राजस्व उपनिरीक्षण

परिमाण - अज्ञात घाट के K.m. 62 से तालर से विकीला कोसा (लग 10 km) किमी, संलग्नक सं०-2.37

एन०पी०वी० की धनराशि का आंकलन

प्रमाणित किया जाता है कि भारत सरकार, पर्यावरण एवं वन मंत्रालय, नई दिल्ली के आदेश संख्या 5-3/2007-एफ०सी० दिनांक 05-02-2009 में उल्लिखित व्यवस्था के अनुसार आवेदित वन भूमि हेतु एन०पी०वी० की देयता निम्नानुसार है-

1. ईको-क्लास श्रेणी II
2. हरियाली का घनत्व 0.2
3. एन०पी०वी० की दर प्रति है० 6,57,000=00
4. आवेदित वन भूमि का क्षेत्रफल 5.00125 Ha.
5. कुल देय एन०पी०वी० की धनराशि रु. 32,85,821=00


प्रभागीय वनाधिकारी
सिविल एवं सोयम वन प्रभाग
अल्मोड़ा

भाग-2 (संबंधित उप वन संरक्षक द्वारा भरा जाएगा)

16. परियोजना या स्कीम की अवस्थिति
- (i) राज्य/संघराज्यक्षेत्र उत्तराखण्ड
- (ii) जिला अजमेर
- (iii) जिला वन प्रभाग सिविल होपल वन प्रभाग
17. पूर्वक्षण के लिए उपयोग की जाने वाली प्रस्तावित वन भूमि का क्षेत्र अजमेर बाट के Km. 12 में सिलिट के निकाला
18. पूर्वक्षण के लिए पहचानी गई वन भूमि की विधिक प्रास्थिति: सि.सू. 2.1.1375 आ.व. 2.1375 क्र. 0.458
18. अपवर्जन के लिए प्रस्तावित वन भूमि में उपलब्ध वनस्पति का ब्यौरा: नहीं = 5.10.125 ई.
- (i) वन का प्रकार उप-कोरिड
- (ii) वनस्पति का औसत पूर्ण धनत्व 0.2
- (iii) प्रजातिवार स्थानीय या वैज्ञानिक नाम और गिराए जाने के लिए अपेक्षित वृक्षों की परिगणना लेसा है
- (iv) पूर्वक्षण के लिए उपयोग की जाने वाली वन भूमि के लिए कार्यकरण योजना का नुस्खा कोई नहीं
19. भूक्षरण के लिए पूर्वक्षण हेतु उपयोग की जाने वाली वन भूमि की स्थलाकृति और क्षीणता पर संक्षिप्त टिप्पणी भूक्षरण की संभावना नहीं
20. वन भूमि की सीमा से पूर्वक्षण के लिए उपयोग की जाने वाली प्रस्तावित वन भूमि की लगभग दूरी: 500 मी.
21. वन्य जीव की दृष्टि से पूर्वक्षण में उपयोग की जाने वाली प्रस्तावित वन भूमि की महत्ता: कोई नहीं
- (i) पूर्वक्षण के लिए उपयोग की जाने वाली प्रस्तावित वन भूमि के लगभग विद्यमान वन्यजीव का ब्यौरा: भारतीय वन्यजीव विभाग
- (ii) क्या राष्ट्रीय उद्यान, वन्यजीव अभ्यारण जैव क्षेत्र आरक्षण, व्याघ्र रिजर्व, हाथी कोरीडोर वन्यजीव उत्प्रवास गलियारे आदि के भाग का निर्माण करते हैं (यदि ऐसा है तो क्षेत्र के ब्यौरे और उपाबद्ध किए जाने में मुख्य वन्य जीव वार्डन की और टीका टिप्पणियों उपाबद्ध की जाए) नहीं
- (iii) क्या किसी राष्ट्रीय उद्यान, वन्यजीव अभ्यारण जैव क्षेत्र आरक्षण व्याघ्र रिजर्व, हाथी गलियारे पूर्वक्षण के लिए उपयोग की जाने वाली प्रस्तावित वन भूमि की सीमा से दस कि.मी. के भीतर अवस्थित है। (यदि ऐसा है, तो क्षेत्र के ब्यौरे और मुख्य वन्य जीव वार्डन की टीका-टिप्पणियों उपाबद्ध की जाए) नहीं
- (iv) क्या राष्ट्रीय उद्यान, वन्य जीव अभ्यारण जैव क्षेत्र आरक्षण व्याघ्र रिजर्व, हाथी गलियारे वन्य जीव उत्प्रवास आदि पूर्वक्षण के लिए उपयोजित की जाने वाली प्रस्तावित वन भूमि की सीमा से एक कि.मी. के भीतर अवस्थित है। (यदि ऐसा है, तो क्षेत्र के ब्यौरे और मुख्य वन्य जीव वार्डन की टीका-टिप्पणियों उपाबद्ध की जाए) कोई नहीं
- (v) क्या क्षेत्र में वनस्पति और जीव जंतु के अलग या खतरे में अलग किस्म के खतरे की प्रजातियां हैं, यदि हैं तो उसके ब्यौरे कोई नहीं
22. क्या क्षेत्र में कोई संरक्षित पुरातत्वीय या विरासत स्थल या प्रतिरक्षात्मक स्थापन या कोई महत्वपूर्ण संस्मारक अवस्थित है (यदि ऐसा है तो उपाबद्ध किए जाने के लिए सक्षम प्राधिकारी से अनापत्ति प्रमाण-पत्र (एन ओ सी) के साथ उसका ब्यौरा दें) नहीं
23. पूर्वक्षण के लिए उपयोग की जाने वाली प्रस्तावित वन भूमि के विस्तार की युक्तियुक्तता के बारे में टीका टिप्पणियां दें :
- (i) क्या भाग- 1 के पैरा 6 और पैरा 7 में प्रयोक्ता अभिकरण द्वारा यथाप्रस्तावित वन भूमि की अपेक्षा अपरिहार्य है और परियोजना के लिए अति न्यूनतम है। अपरिहार्य एवं न्यूनतम वन क्षेत्र है

(ii) यदि नहीं तो वन भूमि के सिफारिश किए गए क्षेत्र जिसके पूर्वेक्षण के लिए उपयोग किया जा सकता है। हाँ
24. किए गए अतिक्रमण के ब्यौरे :

(i) क्या अधिनियम या अधिनियम के अधीन मार्गदर्शक सिद्धांतों के अतिक्रमण में किसी कार्य को किया गया है
हाँ/ नहीं

(ii) यदि हां, की गई कार्य अवधि, अतिक्रमण में अंतर्वलित वन भूमि, अतिक्रमण के लिए उत्तरदायी व्यक्ति (यों) का नाम, पते और पंदनाम सहित अतिक्रमण के ब्यौरे और अतिक्रमण के लिए उत्तरदायी के लिए उत्तरदायी व्यक्ति (यों) के विरुद्ध की गई कार्यवाही नहीं

(iii) क्या अतिक्रमण में कार्य अब भी प्रगति में है (हाँ/ नहीं)

25. क्षतिपूरक वनरोपण स्कीम के ब्यौरे :

(i) क्षतिपूरक वनरोपण बढ़ाने के लिए पहचान की गई वन भूमि की विधिक प्रास्थिति। विलीन

(ii) अवस्थिति, सर्वेक्षण या कम्पार्टमेंट या खसरा संख्या क्षेत्र और क्षतिपूरक वनरोपण क्षेत्र के लिए पहचान किए गए गैर वन क्षेत्र या अवनत वन जैसे ब्यौरे दें। संलग्न है

(iii) क्षतिपूरक वनरोपण क्षेत्र के लिए पहचान किए गए गैर वनीकरण या अवनत वन दर्शित करने वाले 1:50,000 माप के मूल में स्थल परत भारत का सर्वेक्षण और सामीप्य वन सीमाएं संलग्न हैं। संलग्न है

(iv) रोपित की जाने वाली प्रजातियों कार्यन्वयन अभिकरण, समय सूची, लागत संरचना आदि सहित क्षतिपूरक वनरोपण स्कीम के ब्यौरे संलग्न हैं (हाँ/ नहीं)।

(v) क्षतिपूरक वनरोपण स्कीम के लिए कुल वित्तीय उपरिव्यय : ₹ 12,99,300 = 0

(vi) क्या क्षतिपूरक वनरोपण के लिए और प्रबंधन के दृष्टिकोणों से पहचान किए गए क्षेत्र की युक्तियुक्तता के बारे में संबद्ध उपवन संरक्षक से प्रमाण-पत्र संलग्न है (हाँ/ नहीं)।

26. वनस्पति और जीव जंतु पर प्रस्तावित क्रियाकलापों के समाधात से सम्बन्धित महत्वपूर्ण तथ्य प्रकाश में लाने वाले उप वन संरक्षक की स्थल निरीक्षण रिपोर्ट संलग्न है (हाँ/ नहीं)।

27. स्वीकृति या अन्यथा कारणों के साथ प्रस्ताव के लिए उप वन संरक्षक की विनिर्दिष्ट सिफारिशों उस भौतिकी के सिफारिशों के बिना ही 19-5-2015 को 1060 जनसंख्या सामान्यिक क्षेत्रों को अज्ञात स्थिति के कारण से संलग्न के जारी है,

स्थान:

तारीख:

19-5-2015

हस्ताक्षर

नाम भारतीय वन विभाग

विद्युत वन विभाग

अयोध्या,