



**कार्यालय प्रभागीय वनाधिकारी, चकराता वन प्रभाग, चकराता।**

पत्रांक-3894/12-1 दिनांक, चकराता 03 मार्च 2016

सेवा में,

वन संरक्षक,  
यमुना वृत्त, उत्तराखण्ड,  
देहरादून

**विषय:-** जनपद-देहरादून के अन्तर्गत पजिटीलानी-सैज मोटर मार्ग निर्माण हेतु 0.9975 हे० वन भूमि हस्तान्तरण प्रस्ताव।

**संदर्भ :-** 1-प्रस्ताव संख्या-FP/UK/Road/11483/2015  
2-आपका पत्रांक-1574/12-1(1) दि० 14.12.2015

उपरोक्त संदर्भित पत्र के क्रम में अवगत कराना है कि विषयगत प्रस्ताव में लगाई गई आपत्तियों का निराकरण कर आख्या निम्नानुसार है -

- 1-भाग-2 में वृक्षों की गणना कर दी गई है।
- 2-जिलाधिकारी, द्वारा दिया गया वन अधिकार अधिनियम प्रमाण-पत्र दिनांक सहित प्रस्ताव में चस्पा कर दिया गया है।
- 3-प्रस्ताव में मोटर मार्ग की वास्तविक लम्बाई 4.00 किमी० का अधिशासी अभियन्ता, अ०ख०, लोक निर्माण विभाग का प्रमाण-पत्र संलग्न है।
- 4-क्षतिपूरक वृक्षारोपण हेतु अर्जित की जा रही सिविल सोयम भूमि के सम्बन्ध में राजस्व विभाग के सक्षम स्तर द्वारा जारी प्रमाण-पत्र संलग्न है।

अतः उपरोक्त प्रस्ताव में लगाई गई आपत्तियों का निराकरण कर निराकरण आख्या बिन्दुवार सॉफ्ट एवं हार्ड कॉपी में ऑनलाईन आपकी सेवा में आवश्यक कार्यवाही हेतु प्रेषित की जा रही है।

**संलग्नक :- उपरोक्तानुसार**

भवदीय,

(डा० दिवाकर सिन्हा)  
प्रभागीय वनाधिकारी,  
चकराता वन प्रभाग, चकराता

**प्रतिलिपि-**अधिशासी अभियन्ता, अस्थाई खण्ड, लो०नि०वि०, सहिया को सूचनार्थ प्रेषित।

(डा० दिवाकर सिन्हा)  
प्रभागीय वनाधिकारी,  
चकराता वन प्रभाग, चकराता

31H


**OFFICE OF THE DEPUTY COMMISSIONER  
DISTRICT DEHRADUN (U.K.)**

Proceeding of the meeting of the district level committee constituted under schedule tribes & other traditional forest Dwellers (recognition of rights) act (FRA) 2006.

A meeting of the district level committee of Dehradun district, constituted under FRA 2006 was held under the chairmanship of Mr. Ravij Nath Raman I.A.S. District Magistrate, Dehradun on date 16.02.2015 at time.....at dehradun in which application claiming rights in measuring 0.9975 Area hect for the Construction of **Panjtilani Sainj Motor Marg** forest land under FRA 2006 of the following applicant duly processed and recommended by the sub division level committee of kalsi sub division were discussed to consider the same for admission by the district level committee.

After scrutiny of the documents and detailed discussions, no objection / claims were found to have been made & hence District level committees recommend the above case for diversion of land for the said purpose.

Place. *Dehradun.*  
Dated. 16.02.2015

  
Deputy Commissioner -cum-Chairman  
District Level Committee  
District Magistrate  
Dehradun.



FORM - 1  
Government of Uttarakhand  
Office of the District Collector : Dehradun

No:.....

Dated:..16-02-2015

**TO WHOMSOEVER IT MAY CONCERN**

In compliance of the Ministry of Environment and Forest (MoEF), Government of India's letter No:- 11-9/98-EC(pt.) dated 3<sup>rd</sup> August 2009 wherein the MoEF issued guideline on submission of evidences for having initiated and completed the process of settlement of rights under the Scheduled Tribes and Other Traditional Forest Dwellers (Recantation of Forest Rights, Act 2006 (FRA, for short) on the forest land proposed to be diverted for non-forest purposes read with MoEF's letter dated 5<sup>th</sup> February 2013 wherein MoEF issued certain relaxation in respect of linear project. It is certified that 0.9975 hectares of forest land proposed to be diverted in favor of Public Works Deptt. Uttarakhand (Name of user agency) for Construction of **Panjitilani Sainj Moto Marg** under State Sector (purpose for diversion of forest land) in Dehradun district falls within jurisdiction of **Khamroli, Dilao, Sainj** village(s) in kalsi Tehsils.

It is further certified that:

- (d) The complete process for identification and settlement of rights under the FRA has been carried out for the entire 0.9975 Hactares of forest area proposed for diversion. A copy of records of all consultations and meetings of the Forest Rights Committee (s), Gram Sabha (s), Sub-Division Level committee (s) and District Level Committee are enclosed as annexure 1 to - annexure.
- (e) The diversion of forest land for facilities managed by the Government as required under section 3(2) of the FRA have been completed and the Gram Sabhas have given their consent to it.
- (f) The proposal dose not involve recognized rights of primitive Tribal Groups and Pre-agricultural communities.

Encl: As above

  
Signature

(Full name of the official seal of the District Collector)

District Magistrate  
Dehradun

**FORM - II**  
**(For projects other than linear projects)**  
**Government of Uttarakhand**  
**Office of the District Collector : Dehradun**

No:.....

Dated: 16-02-2015

**TO WHOMSOEVER IT MAY CONCERN**

In compliance of the Ministry of Environment and Forest (MoEF), Government of India's letter No:- 11-9/98-EC(pt.) dated 3<sup>rd</sup> August 2009 wherein the MoEF issued guideline on submission of evidences for having initiated and completed the process of settlement of rights under the Scheduled Tribes and Other Traditional Forest Dwellers (Recantation of Forest Rights, Act 2006 (FRA, for short) on the forest land proposed t be diverted for non-forest purposes read with MoEF's letter dated 5<sup>th</sup> February 2013 wherein MoEF issued certain relaxation in respect of linear project. It is certified that 0.9975 hectares of forest land proposed to be diverted in favor of Public Works Deptt. Uttarakhand (Name of user agency) for Construction of **Panjitilani Sainj Moto Marg** under State Sector (purpose for diversion of forest land) in Dehradun district falls within jurisdiction of **Khamroli, Ditalo, Sainj** village(s) in Chakrata Tehsils.

It is further certified that:

- (g) The complete process for identification and settlement of rights under the FRA has been carried out for the entire 0.9975 Hactares of forest area proposed for diversion. A copy of records of all consultations and meetings of the Forest Rights Committee (s), Gram Sabha (s), Sub-Division Level committee (s) and District Level Committee are enclosed as annexure 1 to - annexure.
- (h) The proposal for such diversion (with full details of the project and its implications, in vernacular / local language) have been placed before each concerned gram sabha of forest- dwellers, who are eligible under the FRA.
- (i) The each of concerned gram sabha (s), has certified that all formalities / processes under the FRA have been carried out, and that they have given their consent to the proposed diversion and the compensation and ameliorative measures, if any, having understood. The purpose and details of proposed diversion. A copy of certificate issued by the gram sabha of Sainj villages (s) is enclosed as annexure..... To annexure.....
- (j) The discussion and decision on such proposals had taken place only when there was a quorum of minimum 50% of the members of gram sabha present.



(3)K

- (k) The diversion of forest land for facilities managed by the government as required under section 3 (2) of the FRA have been completed and the gram subha have give their consent to it.
- (l) The rights of Primitive Tribal Groups and Pre- Agricultural Communities, Where applicable have been specifically safeguarded as per section 3 (1) (e) of the FRA.

Encl: As above

  
Signature

(Full name of the official seal of the District Collector)

District Mastwala  
Districton.

## प्रमाण पत्र

प्रमाणित किया जाता है कि पजिटिलानी सैन्ज मोटर मार्ग निर्माण हेतु शासनादेश सं०-541/III (2)/2005 (प्रा० आ०)/05 दिनांक 30-06-2005 के द्वारा 8.00 किमी० लम्बाई हेतु स्वीकृत है। स्थानिय ग्रामीणों की वर्तमान सहमति के आधार पर मार्ग निर्माण हेतु जो संरेखण प्राप्त हुआ है तकनीकी रूप से उस संरेखण की वास्तविक लम्बाई 4.00 किमी० ही आती है, जो कि पजिटिलानी चदैउ सुपउ मार्ग पर समाप्त होती है। इससे आगे मार्ग का निर्माण नहीं किया जाना है जिस कारण यह वन भूमि प्रस्ताव 4.00 किमी० लम्बाई हेतु ही गठित किया गया है।

  
(मुकेश परमार)  
अधिशायी अभियन्ता  
अ०ख० लो०नि०वि०  
सहिया।


प्रपत्र-11.1


परियोजना का नाम :- पजिटीलानी सैन्ज मोटर मार्ग का निर्माण के वनभूमि हस्तान्तरण प्रस्ताव । (0.9975 हे० )

लैन्ड शेड्यूल (सिविल सोयम भूमि)


क्रम सं०	जिला	परगना	खत	तहसील	मौजा	खाता संख्या	खसरा नम्बर	कुल रकबा (हे०)	अर्जित रकबा (हे०)
1	देहरादून	जौनसार बाबर	अटगाव	कालसी	दिलउ	89	897/1	14.0000	1.995
							योग-		1.995


क्षतिपूरक वृक्षारोपण हेतु अर्जित सिविल सोयम भूमि-1.995 हे०

  
ह० उपनिरीक्षक  
क्षति-पूरक  
वृक्षारोपण

  
सहायक अभियन्ता  
अस्थाई खण्ड लो०नि०वि०,  
सहिया

  
अधिसासी अभियन्ता  
अस्थाई खण्ड लो०नि०वि०,  
सहिया

  
ह०  
तहसीलदार  
कालसी


  
ह०  
उपप्रिवाधिकारी  
कालसी


प्रपत्र-36


परियोजना का नाम:- पजिटीलानी सैन्ज मोटर मार्ग का निर्माण के वनभूमि हस्तान्तरण प्रस्ताव । (0.9975 है० )

क्षतिपूरक वृक्षारोपण स्थल उपयुक्तता प्रमाण-पत्र

प्रमाणित किया जाता है, कि क्षतिपूरक वृक्षारोपण हेतु चिन्हित स्थल ग्राम पंचायत ~~दिल्ली~~ में सिविल सोयम भूमि वृक्षारोपण हेतु सर्वदा उपयुक्त है।

  
वन अधिकारी  
जिला वन  
बनारस वन प्रभाग

  
प्रमाणित H.O. अधिकारी  
प्रभारतीय वन अधिकारी  
वनारस वन प्रभाग

  
वन अधिकारी  
बनारस वन प्रभाग  
कलसी

*Faint watermark text, likely from the Forest Department, Banarasi region.*



कार्यालय अधिशासी अभियन्ता  
अ0ख0, लोक निर्माण विभाग, सहिया,

दिनांक /02/2016

पत्रांक /

सेवा में

अपर प्रमुख वन संरक्षक  
एवं नोडल अधिकारी, वन  
संरक्षक उत्तराखण्ड

विषय:- पजिटीलानी सैन्ज मार्ग के वन भूमि लो0नि0वि0 को हस्तान्तरण का प्रस्ताव उपलब्ध कराने के सम्बन्ध में।

महोदय,

उपरोक्त विषयक के सम्बन्ध में आपको अवगत कराना है कि उक्त मार्ग के प्रस्ताव की तीन प्रतियाँ आपको को अग्रिम कार्यवाही हेतु उपलब्ध करायी जा रही है।

O/c

अधिशासी अभियन्ता  
अ0ख0लो0नि0वि0  
सहिया,

पत्रांक 282 / 6C

दिनांक 16/02/2016

प्रतिलिपि:- 1-प्रभागीय वना अधिकारी चकराता वन प्रभाग चकराता को सूचनार्थ प्रेषित।  
2-सहायक अभियन्ता प्रथम लो0नि0वि0, सहिया को सूचनार्थ एवं आवश्यक कार्यवाही हेतु प्रेषित।

18/2/16

संरक्षक  
विम सर्वेक्षण निदेशालय  
वन विभाग, फॉरेस्ट कालोनी  
देहरादून

O/c

अधिशासी अभियन्ता  
अ0ख0लो0नि0वि0  
सहिया,