

कार्यालय उप वन संरक्षक, अजमेर

वन भवन, जयपुर रोड, अजमेर दूरभाष संख्या- 0145-2429796 (ऑफिस) E-Mail-dcf.ajmer forest@rajasthan.gov.in
क्रमांक:-एफ14()एफसीए/उवसं/2022-23/ 12003 दिनांक :- 28/12/22

निमित्त,

मुख्य वन संरक्षक
अजमेर।

विषय:- Diversion of land 0.87ha. of forest land for Construction of B.T.Road from Majewala to Pachmata Proposal no FP/RJ/ROAD/33196/2018.

संदर्भ :- श्रीमान् मुख्य वन संरक्षक, अजमेर के ऑनलाईन आक्षेप दिनांक 21.12.2022 के क्रम में।

महोदय,

उपरोक्त विषयान्तर्गत संदर्भित ऑनलाईन आक्षेप को पूर्ति हेतु दिनांक 21.12.2022 को प्रयोक्ता अभिकरण को अग्रेषित किया गया था। इस क्रम में प्रयोक्ता अभिकरण द्वारा पत्रांक 3827 दिनांक 27.12.2022 के द्वारा चार प्रति में इस कार्यालय को आक्षेप की पूर्ति में दस्तावेज जमा कराये हैं। अतः आक्षेप की पूर्ति में मूल तीन सेट में दस्तावेज श्रीमान् को अग्रिम आवश्यक कार्यवाही हेतु प्रेषित है।

संलग्न:-उपरोक्तानुसार तीन मूल सेट।

भवदीय

(सुनील चिद्री)

उप वन संरक्षक
अजमेर

दिनांक:-28/12/22

क्रमांक :- सम/ 12004

प्रतिलिपि अधिशाषी अभियंता सा0नि0वि0 जिला खण्ड अजमेर को उनके पत्रांक 3827 दिनांक 27.12.2022 के क्रम में सूचनार्थ प्रेषित हैं।

उप वन संरक्षक
अजमेर

कार्यालय अधिशाषी अभियन्ता सा0 नि0 वि0 जिला-खण्ड, अजमेर

क्रमांक : 3827

दिनांक : 27/12/2022

उप वन संरक्षक
अजमेर।

विषय :- सार्वजनिक निर्माण विभाग की पंचमाता-मझेवला सड़क निर्माण के संबंध में।
प्रसंग :- आपका आक्षेप दिनांक 14.10.2022 एवं इस कार्यालय का पत्रांक 3725 दिनांक 19.12.2022 के क्रम में।

महोदय,

उपरोक्त विषयान्तर्गत प्रासांगिक ऑनलाईन आक्षेप के क्रम में लेख है कि इस कार्यालय द्वारा मझेवला से पंचमाता तक सीसी सड़क निर्माण वन भूमि में स्वीकृति हेतु प्रस्तावित है।

आपके द्वारा लगाए गए आक्षेप के क्रम में पार्किंग का क्षेत्र ग्राम पंचायत की भूमि पर प्रस्तावित किया गया है जिसका क्षेत्राधिकार ग्राम पंचायत स्तर से ही निर्धारित होगा जिसका ऑनलाईन मानचित्र, खसरा नक्शा मय जमाबन्दी प्रासांगिक पत्र के माध्यम से संलग्न कर पूर्व में भिजवाया गया था आपके द्वारा पंचमाता मझेवला सड़क का डिजिटल नक्शा एवं Google Image Map चाहा गया था साथ ही डिजिटल नक्शे में पार्किंग क्षेत्र मार्क कर दिया गया है जो कि वन क्षेत्र के बाहर स्थित है। जो कि पत्र के साथ चार प्रतियों में संलग्न कर वास्ते स्वीकृति हेतु प्रेषित है।

संलग्न : उपरोक्तानुसार।

6653
28/12/22

भवदीय

अशोक सैनी

(अशोक सैनी)

अधिशाषी अभियन्ता

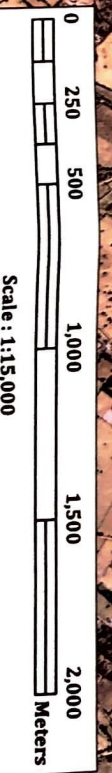
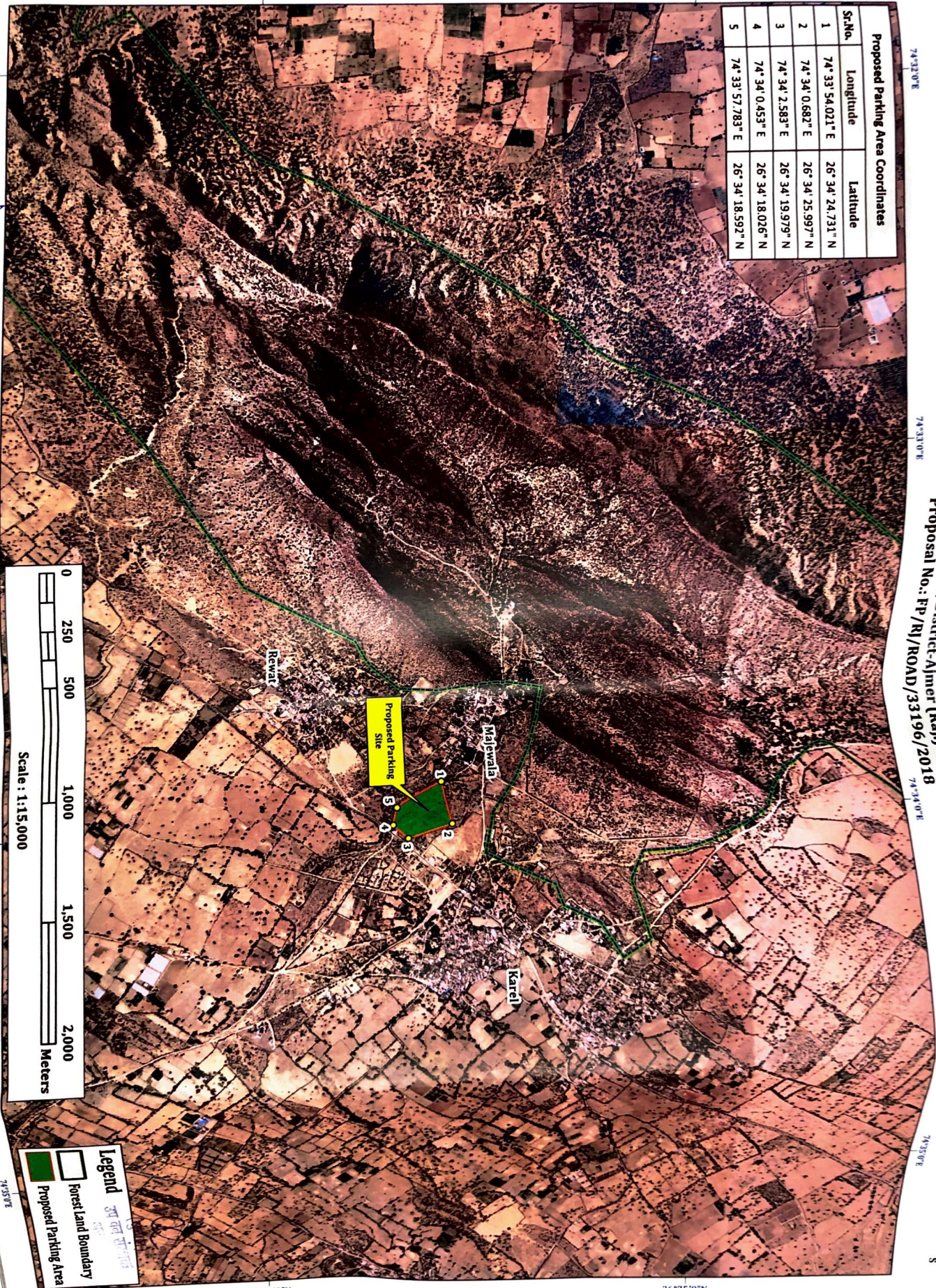
सा0नि0वि0 जिला खण्ड, अजमेर।

MAP SHOWING GOOGLE IMAGE OF PROPOSED PARKING AREA WITH COORDINATES

Project Name : Diversion of 0.087 hectare Forest land Construction of B.T. Road from Majewala km 0/0 to 2/500 km in Majewala, District-Almer (Raj.) in the State of Rajasthan

Proposal No.: FP/RJ/ROAD/33196/2018

Proposed Parking Area Coordinates		
Sr.No.	Longitude	Latitude
1	74° 33' 54.021" E	26° 34' 24.731" N
2	74° 34' 0.682" E	26° 34' 25.997" N
3	74° 34' 2.583" E	26° 34' 19.979" N
4	74° 34' 0.453" E	26° 34' 18.026" N
5	74° 33' 57.783" E	26° 34' 18.592" N



Legend

- Forest Land Boundary
- Proposed Parking Area

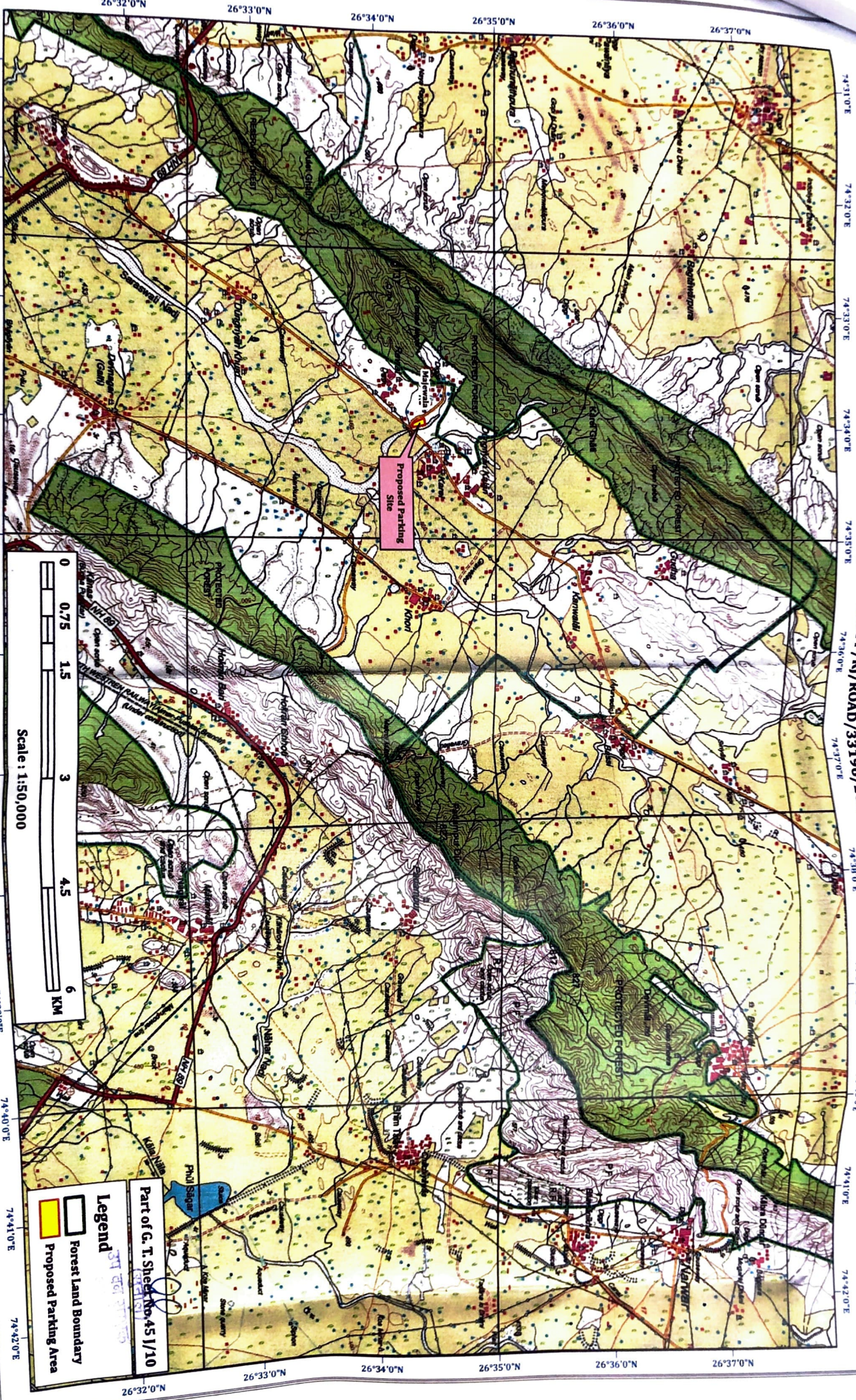
Jalnah
Aka

DR
/E

MAP SHOWING 1:50000 SCALE SURVEY OF INDIA TOP SHEET MAP OF PROPOSED PARKING AREA

Project Name : Diversion of 0.087 hectare Forestland Construction of B.T. Road from Malewala to Pachmata km 0/0 to 2/500 km in Malewala, District-Almer (Raj.) in the State of Rajasthan

Proposal No.: FP/RI/ROAD/33196/2018



Legend

- Forest Land Boundary
- Proposed Parking Area

Part of G. T. Sheet No. 45 I/10

Handwritten notes:
 1. 74°31'0"E
 2. 74°35'0"E
 3. 74°38'0"E
 4. 74°41'0"E