

कार्यालय संभागीय मुख्य वन संरक्षक कोटा

पता-किशोरपुरा कोटा-09 (राज0), ईमेल:-ccffdp.kota@gmail.com दूरभाष:- 0744-2500194

क्रमांक:एफ13(वन संरक्षण)/समुवसं/2019/28

दिनांक : 1-1-2020

निमित्त,

अति0 प्रधान मुख्य वन संरक्षक
प्रोटेक्शन एवं नोडल अधिकारी एफसीए
राजस्थान जयपुर।

विषय :- Project Proposal for diverting of forest land for right main canal & minor of
Ahamdi minor irrigation project forest land 5.232 ha. non forest land 10.983 ha. in
total 5.232 ha. Proposal No. (FP/RJ/Irrig/23175/2016)


प्रसंग :- EDS Raised by Nodal Officer FCA Dt. 03.12.2019

महोदय,

उपरोक्त विषयान्तर्गत निवेदन है कि आपके प्रासंगिक ऑनलाईन ई0डी0एस0 से चाही गयी
वांछित सूचना के क्रम में उप वन संरक्षक बारां ने पत्र संख्या एफ () एफसीए/उ.व.सं.
/2019-20/12443 दिनांक 24.12.2019 (प्रति संलग्न) से पूर्तियां ऑनलाईन अपलोड कर रिपोर्ट
कार्यालय में प्रेषित की है। जो मूल ही अग्रिम आवश्यक कार्यवाही हेतु संलग्न प्रेषित है।

संलग्न:- उपरोक्तानुसार।

भवदीय



(आनन्द मोहन)

संभागीय मुख्य वन संरक्षक
कोटा

क्रमांक:एफ13(वन संरक्षण)/समुवसं/2019/

दिनांक :

प्रतिलिपि उप वन संरक्षक बारां को उनके उक्त पत्र के क्रम में सूचनार्थ ।

संभागीय मुख्य वन संरक्षक
कोटा

कार्यालय उप वन संरक्षक, बारां

E-mail-dcf.brn.forest@rajasthan.gov.in, Tel.No. 07453-230410, Fax No. 07453-230244

क्रमांक 0 एफ ()/एफ.सी.ए./ उ.व.स./2019-20 12443

दिनांक 24/12/19

निमित्त:-

संभागीय मुख्य वन संरक्षक,
कोटा।

विषय:-अहमदी लघु सिंचाई परियोजना के दायी मुख्य नहर तथा माईनर के निर्माण में आने वाली वन भूमि अनापत्ति से संबंधित प्रस्ताव प्रस्तुत करने बाबत।


सन्दर्भ:-प्रधान मुख्य वन संरक्षक जयपुर के पत्रांक EDS की दिनांक 17.10.2019 एवं Online EDS 04.12.2019 के क्रम में

उपरोक्त विषयान्तर्गत निवेदन है कि उक्त प्रकरण में प्रधान मुख्य वन संरक्षक जयपुर के पत्रांक EDS की दिनांक 17.10.2019 एवं Online EDS 04.12.2019 के क्रम में प्रकरण में उक्त बिन्दु पर लगाए गये आक्षेप की पूर्ति कर निम्नानुसार प्रेषित है।

क्रम सं	EDS 17.10.2019	Reply of EDS
1.	बिन्दु संख्या 6 की पालना में 42 वृक्षों की गोलाई के अन्तराल के अनुसार संख्या सही नहीं है। वृक्षों के पातन के संदर्भ में उप वन संरक्षक की टिप्पणी भी अपेक्षित है।	बिन्दु संख्या 6 की पालना में 42 वृक्षों की गोलाई के अन्तराल के अनुसार संख्या सही कर दी गई है। पातन योग्य वृक्षों की संख्या व अधिकतर वृक्ष कम गोलाई के होने के कारण यूजर एजेन्सी द्वारा पातन पश्चात वृक्षों को पास के वन नाके पर पहुंचाना होगा।

अतः रिपोर्ट अग्रिम कार्यवाही हेतु प्रेषित है।

संलग्न:-उक्तानुसार



भवदीय

(राजीव कपूर)
उप वन संरक्षक
बारां
दिनांक

क्रमांक एफ () एफ.सी.ए./उवसं/2019-20/

प्रतिलिपि:-निम्न को सूचनार्थ एवं आवश्यक कार्यवाही हेतु प्रेषित है।

- 1.अति.प्रधान मुख्य वन संरक्षक एवं नॉडल अधिकारी एफ.सी.ए. राजस्थान जयपुर।
- 2.अधिशायी अभियन्ता जल संसाधन खण्ड III बारां।

(राजीव कपूर)
उप वन संरक्षक
बारां

उप वन संरक्षक, बारां

अहमदी लघु सिंचाई परियोजना दायी मुख्य नहर में आने वाले पौधों की गणना
प्रस्ताव का नाम—: अहमदी लघुसिंचाई परियोजना दायी मुख्य नहर तथा माईनर निर्माण में आने वाली वन भूमि

प्रस्ताव संख्या—: FP/RJ/IRRG/23175/2016

प्रस्ताव दिनांक —: 19.07.2017

5.232 ha

क्रम संख्या	प्रजाति	0-30 से.मी.	31-60 से.मी.	61-90 से.मी.	91-120 से.मी.	121-150 से.मी.	>150से.मी.	योग
1	पलास	9	2	0	0	0	0	11
2	दुरेल	1	0	0	0	0	0	1
3	देशी बबूल	4	0	1	0	0	0	5
4	नीम	0	2	0	0	0	0	2
5	सहजना	0	1	0	0	0	0	1
6	बैर	6	0	0	0	0	0	6
7	सागवान	9	3	0	0	0	0	12
8	रौंझ	3	1	0	0	0	0	4
9	योग	32	9	1	0	0	0	42

Date: 24-12-19

उप वन संरक्षक
बारां
राजाव कपूर
उप वन संरक्षक
बारां

प्रस्ताव का नाम - अहमदी लघु सिंचाई परियोजना कायी मुख्य नहर 5.232 Ha

प्रस्ताव संख्या - FP/RJ/IRRJ/23175/2016

प्रस्ताव क्रमांक - 19.07.2017

दिनांक - 18.12.2019

प्रस्तावित अहमदी लघु सिंचाई परियोजना कायी मुख्य नहर क्षेत्र

सिंचाई क्षेत्र का नाम	15 से 20 अक्षर तक	31 से 45 अक्षर तक	46 से 60 अक्षर तक	61 से 75 अक्षर तक	76 से 100 अक्षर तक	1 मीटर से अधिक
कुल 1 Km. तक	-	1	-	-	-	1
घोर	111	-	-	-	-	5
देवी बासरा	1	-	-	-	-	1
लसरा	1111	-	-	-	-	4
योग	10	1	-	-	-	11
1 से 2 Km. तक	11	-	-	-	-	2
लसरा	1111	1	-	-	-	8
देवी बासरा	111	-	-	-	-	3
घोर	1	-	-	-	-	1
लसरा	1	-	1	-	-	2


प्रस्ताव का नाम :- अहमदी लघु सिंचाई परियोजना काशी मुख्य नहर S.232Hw.

प्रस्ताव संख्या :- FP/RJ/IRRज/23175/2016

प्रस्ताव दिनांक :- 19.07.2017

दिनांक - 18.12.2019

विवरण	15 से 30 लेकी तक	31 से 45 लेकी तक	46 से 60 लेकी तक	61 से 75 cm तक	76 से 100 तक	100 से अधिक	योग	
कुल	1	-	-	-	-	-	1	
योग =	14	15	2	-	-	-	18	
2 लेकी तक (क)	-	-	-	1	-	-	1	
3 से 15 तक	1	-	-	-	-	-	2	
15 से अधिक	1111	1	-	-	-	-	5	
कुल	-	1	-	-	-	-	1	
कुल	11	11	-	-	-	-	4	
योग =	7	5	-	1	-	-	13	
कुल	32	7	2	1	-	-	42	
कुल	<p>10-20 cm FEN sub division</p>							


 क्षेत्रीय अधिकारी
 अहमदाबाद

PART-II

(To be filled by the concerned Deputy Conservator of Forest)

State Serial No. of proposal : RJ-0109/2018

1. Location of the project/Scheme : Rajasthan

- (i) State / Union Territory : Rajasthan
- (ii) District : Baran
- (iii) Forest Division : Baran Territorial
- (iv) Area of forest land proposed for diversion (in ha.) : 5.232
- (v) Category : Irrigation

2. Legal status of forest land proposed for diversion :

S. No.	Division	Forest Land(ha.)	Legal Status
1	Baran Territorial	5.232	Protected Forest

Division 1 : Baran Territorial

3. District wise area to be diverted in the division :

S. No.	District	Area(ha.)
1	Baran	5.232


4. Details of Vegetation available in the forest land proposed for diversion :

(i) Density of vegetation

S. No.	Area(in ha.)	Density	Eco-Class
1	5.232	0.1	Eco 3

(ii) Species-wise local/scientific names and girth-wise enumeration of trees at FRL :

S. No.	Scientific Name	Local Name	(0-30)cm.	(31-60)cm.	(61-90)cm.	(91-120)cm.	(121-150)cm.	(>150)cm.
1	Moringa oleifera	sehjana	0	1	0	0	0	0
2	Zizyphus Jujuba	bair	6	0	0	0	0	0
3	Acacia Nilotica	deshi babul	4	0	1	0	0	0
4	Acacia leucophloea	ronj	3	1	0	0	0	0
5	Tectona Grandis	Sagwan	9	3	0	0	0	0
6	Others	Neem	0	2	0	0	0	0


राजीव कपूर
उप वन संरक्षक
राजस्थान

7	Holoptolia Integrifolia	churel	1	0	0	0	0	0
8	Butea Monosperma	palas	9	2	0	0	0	0

(iii) Species-wise local/scientific names and girth-wise enumeration of trees at FRL-2 meter :

S. No.	Scientific Name	Local Name	(0-30)cm.	(31-60)cm.	(61-90)cm.	(91-120)cm.	(121-150)cm.	(>150)cm.
NIL								

(iv) Species-wise local/scientific names and girth-wise enumeration of trees at FRL-4 meter :

S. No.	Scientific Name	Local Name	(0-30)cm.	(31-60)cm.	(61-90)cm.	(91-120)cm.	(121-150)cm.	(>150)cm.
NIL								

5. Working plan prescription for the forest land proposed for diversion : Protection working Circle

6. Brief note on vulnerability of the forest area to erosion : The forest area concerned is not vulneravle to erosion.

7. Approximate distance of the proposed site for diversion from boundary of forest(in km.) : 0

8. Significance of the forest land proposed for diversion from wildlife point of view :

(i). Details of wildlife present in and around the forest land proposed for diversion :
Jackals, Nilgai, wild bore, peacock are seen in the area.

(ii). Whether forms part of national park, wildlife sanctuary, biosphere reserve, tiger reserve, elephant corridor, wildlife migration corridor etc. : No

(iii). Whether the forest land proposed for diversion is located within eco-sensitive zone(ESZ) of the Protected Area notified under Wildlife(Protection) Act, 1972 (Note: In case, ESZ of a Protected Area is not notified, then, 10kms distance from boundary of the Protected Area should be treated as ESZ): No


(iv). Whether any national park, wildlife sanctuary, biosphere reserve, tiger reserve, elephant corridor, wildlife migration corridor etc., is located within 1 Km. from boundary of the forest land proposed for diversion : No

(v). Whether any rare/endangered/unique species of flora and fauna found in the area :
No

9.

Details of any protected archaeological/heritage site/defence establishment or any other important monument located in the area, if any :

(i). Whether any protected archaeological/heritage site/defence establishment or any other important monument is located in the area : No


राजीव कपूर
 उप वन संरक्षक
 बागों

10. Comment as to the reasonability of the extent of the forest land proposed for diversion :

(i). Whether the requirement of forest land as proposed by the user agency is unavoidable and bare minimum for the project : Yes

11. Details of violation(s), if any ,committed :

(i). Whether any work in violation of the Act or guidelines issued under the Act has been carried out : No

12. Whether work in violation is still in progres(Yes/No) : No Data

13. Details of compensatory afforestation scheme :

(i). Patch wise details of non-forest or Revenue forest land to be provided by User Agency for CA

Patch Wise Details						
S.no	District Name	Village	Area(in ha.)	khasra	KML file	Present Owner file
1	Baran	pipliya chocki	5.232	56,61,62,120,121		

(ii). Upload a scanned copy of the Geo-referenced map of the forest land proposed for C.A. prepared by using DGPS or Total Station:

(iii). Upload a copy of Survey of India Toposheet indicating boundary of forest land proposed for C.A:

Additional information Details :

S. No.	Documents	Remarks
1		Recommendation DFO
2		guzate Notification
3		Model estimate
4		NPV Certificate
5		site Inspection Report
6		tree counting

14. District Profile :

S.no	District Name	Geographical area of the district (in ha.)	Forest area of the district (in ha.)	Total forest area diverted since 1980 (in ha.)	No. of Approved Cases	Forest Land including penal C.A. (in ha.)	Progress of compensatory afforestation as on(date)	A) Forest land (in ha.)	B) Non-forest land (in ha.)
1	Baran	699600.00	224883.33	1074.44	28	1074.44	31/03/2018	76.29	294.38

15. Site inspection report of the DFO/CCF/Nodal Officer highlighting important facts pertaining to the forest land :


Division	Circle	Site	Whether	No. of	Site inspection report	Date of

राजीव कपूर
उप वन संरक्षक
बारस

Name	inspected By	site inspected	times site visited	visit
Baran Territorial	Kota	DFO	Yes	One
	Kota	CF	No	No Data

(Specific recommendation of the DFO/CCF/Nodal Officer with (Part II, III & Part IV))

16. Specific recommendation of the DFO/CCF/Nodal Officer for acceptance or otherwise of the proposal with reason :

Division	Circle	Recommendation By	Recommendation	Reason	Letter	Whether CF agreed
Baran Territorial	Kota	DFO	Recommended	acceptance in public intreresr		
	Kota	CF	Recommended	the proposal is recommended for acceptance according DCF Baran	 राजीव कपूर उप वन संरक्षक बाराँ	Yes

Print page