

कार्यालय-निदेशक/वन संरक्षक,  
राजाजी टाइगर रिजर्व, देहरादून, उत्तराखण्ड।

5/1, अंसारी मार्ग, देहरादून, 248001

पत्रांक 3644 / 12-1 देहरादून,

दिनांक 03-2-2021

सेवा में,

अपर प्रमुख वन संरक्षक/नोडल अधिकारी,  
वन संरक्षण, इन्दिरानगर, फॉरेस्ट कालोनी,  
उत्तराखण्ड, देहरादून।

विषय:-

जनपद-पौड़ी गढ़वाल में प्रधानमंत्री ग्राम सड़क योजना के अन्तर्गत प्रस्तावित नोडखाल-माला किमी 0 07 से कोटा मोटर मार्ग (लम्बाई-12.050किमी0) के नव निर्माण हेतु (संशोधित) 4.702है0 (पूर्व प्रस्ताव-7.465है0) वन भूमि का गैर वानिकी कार्यों हेतु वन (संरक्षण) अधिनियम, 1980 के तहत पी0एम0जी0एस0वाई0 दुगड्डा को प्रत्यावर्तन का प्रस्ताव। आनलाईन प्रस्ताव सं0-FP/UK/Road/41674/2019

सन्दर्भ :-

भारत सरकार, पर्यावरण, वन एवं जलवायु परिवर्तन मंत्रालय, क्षेत्रीय कार्यालय(उत्तर-केन्द्रीय) देहरादून की पत्र सं0 08बी/यू0सी0पी0/06/154/2020/एफ0सी0/1823, दिनांक 26-11-2020 एवं आपका ई0डी0एस0, दिनांक 03-12-2020

महोदय,

उपरोक्त सन्दर्भित ई0डी0एस0 पत्र के क्रम में भारत सरकार द्वारा विषयगत वन भूमि के प्रस्ताव पर इंगित ऑनलाईन आपत्तियों का निराकरण करते हुए उप निदेशक, राजाजी टाइगर रिजर्व, देहरादून द्वारा अपने पत्र सं0 271/12-1, दिनांक 29-01-2021 से वांछित सूचनाएं/अभिलेख इस कार्यालय में अग्रतर कार्यवाही हेतु प्रेषित किये गये हैं। संगत दस्तावेजों की मूल प्रति अग्रतर कार्यवाही हेतु संलग्न प्रेषित है। भारत सरकार के उक्त सन्दर्भित ई0डी0एस0 पत्र के बिन्दु सं0 (iv) के अनुपालन में उक्त परियोजना के कियान्वयन में वन्यजीवों की सुरक्षा के दृष्टिगत प्रभावी अनुश्रवण हेतु उप निदेशक, राजाजी टाइगर रिजर्व, देहरादून की अध्यक्षता में गठित समिति का मुख्य वन्यजीव, प्रतिपालक द्वारा अपने पत्र सं0 2113/12-1, दिनांक 18 जनवरी, 2021(प्रति संलग्न) से अनुमोदन किया गया है।

अतः अनुरोध है कि प्रकरण में अग्रतर कार्यवाही करने का कृपा करें।

संलग्नक:- उक्तानुसार।

भवदीय

(डी0के0सिंह)  
निदेशक/वन संरक्षक,  
राजाजी टाइगर रिजर्व, उत्तराखण्ड,  
देहरादून।

पत्रांक 3644 / दिनांकित।

प्रतिलिपि - निम्न को उक्त विषयक सन्दर्भित पत्रों के क्रम में सूचनार्थ प्रेषित।

1. उप निदेशक/उप वन संरक्षक, राजाजी टाइगर रिजर्व, देहरादून।
2. PIU, Dugadda, PMGSY Works, Pauri Gahwal.

(डी0के0सिंह)  
निदेशक/वन संरक्षक,  
राजाजी टाइगर रिजर्व, उत्तराखण्ड,  
देहरादून।



फोन/फैक्स : 0135-2621669 ई-मेल : director.rajaji@gmail.com

कार्यालय-उप निदेशक/उप वन संरक्षक,  
राजाजी टाइगर रिजर्व, देहरादून, उत्तराखण्ड।

5/1, अंसारी मार्ग, देहरादून, 248001

पत्रांक 271/12-1 देहरादून,

दिनांक 29//2021

सेवा में,

निदेशक/ वन संरक्षक,  
राजाजी टाइगर रिजर्व, देहरादून,  
उत्तराखण्ड।

विषय:-

जनपद-पौड़ी गढ़वाल में प्रधानमंत्री ग्राम सड़क योजना के अन्तर्गत प्रस्तावित नोडखाल-माला किमी0 07 से कोटा मोटर मार्ग (लम्बाई-12.050किमी0) के नव निर्माण हेतु (संशोधित) 4.702है0 (पूर्व प्रस्ताव-7.465है0) वन भूमि का गैर वानिकी कार्यों हेतु वन (संरक्षण) अधिनियम, 1980 के तहत पी0एम0जी0एस0वाई0 दुगड्डा को प्रत्यावर्तन का प्रस्ताव। आनलाईन प्रस्ताव सं0-FP/UK/Road/41674/2019

सन्दर्भ :-

भारत सरकार, पर्यावरण, वन एवं जलवायु परिवर्तन मंत्रालय, क्षेत्रीय कार्यालय(उत्तर-केन्द्रीय) देहरादून की पत्र सं0 08बी/यू0सी0पी0/06/154/2020/एफ0सी0/1823, दिनांक 26-11-2020 एवं इस कार्यालय का ई0डी0एस0 पत्र सं0-262/12-1, दिनांक 21-01-2021

महोदय,

उपरोक्त सन्दर्भित ई0डी0एस0 पत्रों में इंगित आनलाईन आपत्तियों का निराकरण करते हुए प्रयोक्ता एजेन्सी/ पी0आई0यू0 द्वारा अपने पत्र सं0-PMGSY/DUGADDA/91 दिनांक 18-01-2021 (प्रति संलग्न) एवं आनलाईन प्रस्ताव दिनांक 23-01-2021 को मय संलग्नों के इस कार्यालय में अग्रेतर कार्यवाही हेतु प्रेषित किया गया है। भारत सरकार के उक्त सन्दर्भित ई0डी0एस0 पत्र में इंगित बिन्दु सं0 (i) के अनुसार प्रभाग स्तर से आनलाईन भाग-II को यथासंशोधित करते हुए संगत दस्तावेज की प्रति मय संलग्नों के अग्रेतर कार्यवाही हेतु प्रेषित है।

अतः अनुरोध है कि प्रकरण में अग्रेतर कार्यवाही करने का कृपा करें।

संलग्नक:- उक्तानुसार।

भवदीय

(पुनीत तोमर,IFS)

उप निदेशक/उप वन संरक्षक,  
राजाजी टाइगर रिजर्व, देहरादून।

पत्रांक /दिनांकित।

प्रतिलिपि- अधिशासी अभियन्ता, पी0आई0यू0 दुगड्डा, पी0एम0जी0एस0वाई0, पौड़ी गढ़वाल को उनके पत्र सं0-PMGSY/DUGADDA/91 दिनांक 18-01-2021 एवं पत्र सं0-447/PMGSY/202091 दिनांक 18-01-2021 के क्रम में सूचनार्थ एवं आवश्यक कार्यवाही हेतु प्रेषित।

(पुनीत तोमर,IFS)

उप निदेशक/उप वन संरक्षक,  
राजाजी टाइगर रिजर्व, देहरादून।



**PART-II**

(To be filled by the concerned Deputy Conservator of Forest)

State Serial No. of proposal : UK-098/2020

## 1. Location of the project/Scheme : Uttarakhand

(i)

State / Union Territory : Uttarakhand

(ii)

District : Pauri Garhwal

(iii)

Forest Division : Rajaji National Park Division

(iv)

Area of forest land proposed for diversion (in ha.) : 7.465

(v)

Category : Road

## 2. Legal status of forest land proposed for diversion :

S. No.	Division	Forest Land(ha.)	Legal Status
1	Rajaji National Park Division	0.75	Reserved Forest
2	Rajaji National Park Division	3.952	Civil Soyam land

Division 1. : Rajaji National Park Division

## 3. District wise area to be diverted in the division :

S. No.	District	Area(ha.)
1	Pauri Garhwal	4.702

## 4. Details of Vegetation available in the forest land proposed for diversion :

(i)

Density of vegetation

S. No.	Area(in ha.)	Density	Eco-Class
1	4.702	0.1	Eco 4

## (ii) Species-wise local/scientific names and girth-wise enumeration of trees at FRL :

S. No.	Scientific Name	Local Name	(0-30)cm.	(31-60)cm.	(61-90)cm.	(91-120)cm.	(121-150)cm.	(>150)cm.
1	Shorea Robusta	sal	2	4	5	4	5	0
2	Terminalia Tomentosa	sain	1	3	4	6	7	1
3	Toona ciliata	Tun	4	6	3	8	4	2
4	Bombox Ceiba	Semal	5	3	2	4	2	2
5	Acacia Catechu	khair	2	5	3	4	3	2
6	Others	Bakali	3	5	4	4	5	1
7	Adena Cardifolia	Haldu	2	6	4	4	3	4
8	Others	kharpal	1	3	3	2	3	1
9	Misc. Species	kokat	2	5	5	3	4	3
10	Shorea Robusta	sal	0	0	0	6	4	0

11	Melotus Philippensis	Rohani	0	0	0	2	0	0
12	Others	Mahuwa	0	0	2	0	0	0
13	Adena Cardifolia	Haldu	0	1	0	0	1	0
14	Others	Bakli	0	0	0	2	1	0

**5. Working plan prescription for the forest land proposed for diversion :**

As this area is a part of Rajaji National Park and Tiger Reserve working plan is not operational however for management of National Park. Management plan is operational. All the works carried out in the park are as per the prescription of management plan. In the management plan of rajaji National park , there is no specific prescription given for this area. The general prescription line forest protection activities like patrolling, anti poaching, improvement of wildlife habitat through planting water holes removal of invasive species etc is applicable for this area in Bijani beat .

**6. Brief note on vulnerability of the forest area to erosion :**

The report of Empanelled Geologist (FRDC) is attached in proposal prapatra 33(1 to 5). The proposed forest land is not vulnerable to soil erosion therefor geographically stable.

**7. Approximate distance of the proposed site for diversion from boundary of forest(in km.) : 0.350**

**8. Significance of the forest land proposed for diversion from wildlife point of view :**

(i). **Details of wildlife present in and around the forest land proposed for diversion :** Lapead, Muntiacus muntjak, Wild Boad , Sambhar, Barking deer, Spotted deer, Goral, King cobra,etc.

(ii). **Whether forms part of national park, wildlife sanctuary, biosphere reserve,tiger reserve, elephant corridor, wildlife migration corridor etc. :** Yes

**Details and comments on the impact of Project on such areas :** Rajaji Tiger Reserve

(iii). **Whether the forest land proposed for diversion is located within eco-sensitive zone(ESZ) of the Protected Area notified under Wildlife(Protection) Act, 1972 (Note: In case, ESZ of a Protected Area is not notified,then,10kms distance from boundary of the Protected Area should be treated as ESZ):** Yes

**Details of Protected Area and comments on the impact of Project on the ESZ :** The forest land proposed for diversion is located within eco-sensitive zone of the Protected Area notified under Wildlife protection act 1972

(iv). **Whether any national park, wildlife sanctuary, biosphere reserve, tiger reserve, elephant corridor, wildlife migration corridor etc., is located within 1 Km. from boundary of the forest land proposed for diversion :** Yes

**Details and comments on the impact of Project on such areas :** Rajaji Tiger Reserve

(v). **Whether any rare/endangered/unique species of flora and fauna found in the area :** Yes

9.

**Details of any protected archaeological/heritage site/defence establishment or any other important monument located in the area, if any :**

(i). **Whether any protected archaeological/heritage site/defence establishment or any other important monument is located in the area :** No

**10. Comment as to the reasonability of the extent of the forest land proposed for diversion :**

(i). **Whether the requirement of forest land as proposed by the user agency is unavoidable and bare minimum for the project :** Yes

**11. Details of violation(s), if any ,committed :**

(i). **Whether any work in violation of the Act or guidelines issued under the Act has been carried out :** No

**12. Whether work in violation is still in progres(Yes/No) :** No Data

**13. Details of compensatory afforestation scheme :**


(i).



## Patch wise details for Degraded Area (To be earmarked by DFO)

(i).


Total Financial Outlay for C.A(lacs): 31.70878

Patch Wise Details						
S.no	Patch No.	Area(ha.)	Name of PF/RF	Range	Compartment No	Uploaded KML file of patch
1	1	9.404	RESERVE FOREST	Rikhnar	Kudog Compartment No.22(R.F)	 <a href="#">View file</a>


(ii).

Copy of CA scheme details: 























(iii).

Scanned copy of the Geo-referenced map of the forest land proposed for C.A. prepared by using DGPS or Total Station: 

(iv).

Copy of Survey of India Toposheet indicating boundary of forest land proposed for C.A.: 

Additional information Details :


S. No.	Documents	Remarks
1		NPV Certificate
2		Bar Chart
3		Jastification
4		Online Part-I
5		Tree List
6		Digital Map of Proposed MR
7		Geo refrence Map of Proposed MR
8		Land Shadule
9		Certificate by User Agency
10		Inspection Report by DCF
11		Effected Tree List
12		EDS reply by User Agency with incloser
13		EDS Reply by User Agency
14		Commitee
15		EDS Letter by User agency
16		Land shedule (new)
17		wildlife mitigation Plan
18		Under Taking by user agency
19		NPV Certificate (New)
20		Tree details (new)
21		Joint Inspection Report for Animal passage plan
22		Certificate of Length & Width

## 14. District Profile :

S.no	District Name	Geographical area of the	Forest area of the	Total forest area diverted	No. of Approved	Forest Land including	Progress of compensatory	A) Forest	B) Non-forest
------	---------------	--------------------------	--------------------	----------------------------	-----------------	-----------------------	--------------------------	-----------	---------------




		district (in ha.)	district (in ha.)	since 1980 (in ha.)	Cases	penal C.A. (in ha.)	afforestation as on(date)	land (in ha.)	land (in ha.)
1	Pauri Garhwal	532900	385094.2	1455.20	438	2678.2	31/07/2020	2276.3	0

## 15. Site inspection report of the DFO/CCF/Nodal Officer highlighting important facts pertaining to the forest land :

Division Name	Circle	Site inspected By	Whether site inspected	No. of times site visited	Site inspection report	Date of visit
	Rajaji National Park	CF	No		No Data	
Rajaji National Park Division	Rajaji National Park	DFO	Yes	One		05/09/2020

(Specific recommendation of the DFO/CCF/Nodal Officer with (Part II, III &amp; Part IV))

## 16. Specific recommendation of the DFO/CCF/Nodal Officer for acceptance or otherwise of the proposal with reason :


Division	Circle	Recommendation By	Recommendation	Reason	Letter	Whether CF agreed
Rajaji National Park Division	Rajaji National Park	DFO	Recommended	for Public Inst rest.		
	Rajaji National Park	CF	Recommended	This Project benefit for Public Intrest in Village Mala and Kota.		Yes
		Nodal Officer	Recommended	As per file attached		

उप-निदेशक  
राजाजी राष्ट्रीय पार्क  
उत्तराखण्ड, देहरादून

Specific recommendation of the State Government (Part V)

## 17.

## Specific recommendation of the State Government for acceptance or otherwise of the proposal with reason ( Part V ) :

State	Recommendation By	Recommendation	Recommendation Date	Remarks	Signing Authority	Notification	Recommendation Letter
Uttarakhand	State Secretary	Recommended	23/11/2020		State Govt. Officer	No Data	

Print page