

ಕರ್ನಾಟಕ ಸರ್ಕಾರ
GOVERNMENT OF KARNATAKA

ಪ್ರಧಾನ ಮುಖ್ಯ ಅರಣ್ಯ ಸಂರಕ್ಷಣಾಧಿಕಾರಿ
(ಅರಣ್ಯ ಪಡೆ ಮುಖ್ಯಸ್ಥರು) ರವರ ಕಛೇರಿ

Office of
Principal Chief Conservator of Forests
(Head of Forest Force)



ಅರಣ್ಯ ಭವನ, 18 ನೇ ಅಡ್ಡ ರಸ್ತೆ
ಮಲ್ಲೇಶ್ವರಂ, ಬೆಂಗಳೂರು-560003
Aranya Bhavan, 18th Cross,
Malleshwaram, Bengaluru- 03
Telephone: 080 2334 6472
Email: apccffc@gmail.com

E-office File No. KFD/HOFF/A5-4(GFL)/89/2019-FC

E- 157079

Date: As per e-sign

To,

The Additional Chief Secretary to Government,
Forest, Environment and Ecology Department,
M.S. Building, Bengaluru - 560 001.

Sir,

Sub: Re-diversion and change of land use in 7.53 hectare of forest land in Kanagalakoppa Village Sy No. 20, 55, 56, 58, 59, 60 & 69, Mandagadde Hobli, Thirthalli Taluk, Shivamogga District (*Shivamogga Forest Division*) and K.Kanaburu Village Sy No. 82, 83, 97, 98, 99 and Muttinakoppa Village Sy No. 73, Kasaba Hobli, Narsimharajapura Taluk, Chikkamagaluru District (*Koppa Forest Division*) for laying of 220 KV Transmission Line under Upper Bhadra Project Package-1 from Karnataka Neeravari Nigama Limited [**PRIMARY USER AGENCY**] to Executive Engineer, Visvesvaraya Jala Nigama Limited (VJNL), Upper Bhadra Project Division No.2, Shivamogga [**SECONDARY USER AGENCY**].

Proposal No. FP/KA/TRANS/42309/2019.

Ref: 1. This office letter of even number dated 30-05-2025 [*EDS reply*] and 04-08-2025 [*communication of GOI EDS Query*].
2. Government of Karnataka letter No. FEE 42 FLL 2021 (e) dated 05-06-2025 [*EDS reply forwarded to GOI*] and 09-07-2025 [*communication of GOI EDS query*].
3. Government of India, Ministry of Environment, Forests & Climate Change, Regional Office (Southern Zone), Bengaluru letter F.No. 4-KRC 1298/2021-BAN/172 dated 25-06-2025 [*EDS query*].
4. Deputy Conservator of Forests, Shivamogga Division letter No. B4/Land/FC/GL-14451/2019-20(227) dated 24-10-2025 [*reply to CCF Shivamogga*].
5. Deputy Conservator of Forests, Koppa Division letter No. DFT/FCA/220KV/CR-36/2019-20 dated 24-10-2025 [*reply to CCF Chikkamagaluru*].
6. Chief Conservator of Forests, Shivamogga Circle, letter No. A11/FC/220KV Kangalkoppa/GL-83/2020-21 dated 27-10-2025 [*reply submitted to this office*].

7. Chief Conservator of Forests Chikkamagaluru Circle, letter No, A10/LND/UBP/CR-04/2011-12 dated 03-11-2025 [reply submitted to this office].

With reference to the above proposal additional information submitted by this office vide Ref (1) letter dated 30-05-2025 and by the Government of Karnataka vide Ref (2) letter dated 05-06-2025, the Government of India vide Ref (3) has raised an EDS Query with regarding compliance condition No. 2,4,9,10 & 14. The same has been communicated by the Government of Karnataka vide Ref (2) letter dated 09-07-2025 to this office. Accordingly, this office vide Ref (1) letter dated 04-08-2025 has forwarded the same to the field officers and further to User Agency.

In response, the Deputy Conservator of Forests, Shivamogga and Koppa divisions vide Ref (4) & (5) has submitted the information sought by the Government of India, that has been verified and forwarded to this office through FC web portal by the field officers vide Ref (6) & (7).

Based on the reply furnished by the field officers and the information available in the proposal, the following reply is submitted to the query raised by Government of India.

Sl. No.	GOI EDS query 25-06-2025	Compliance																																											
2	Compensatory afforestation shall be raised and maintained over equivalent non-forest land by the State Forest department.	<p>The Karnataka Neeravari Nigam Limited authorities have deposited Rs.2,43,90,000/- towards the Compensatory Afforestation.</p> <p>The details are as under</p> <table border="1"> <thead> <tr> <th>Demand Draft Number</th> <th>Dated</th> <th>Amount</th> </tr> </thead> <tbody> <tr> <td>028741 to 028755</td> <td>23-10-1995</td> <td>1,48,25,000</td> </tr> <tr> <td>95664</td> <td>07-09-1994</td> <td>1,75,000</td> </tr> <tr> <td>040412</td> <td>11-03-2004</td> <td>25,20,000</td> </tr> <tr> <td>482792</td> <td>04-05-2004</td> <td>68,70,000</td> </tr> <tr> <td colspan="2">Total</td> <td>Rs.2,43,90,000/-</td> </tr> </tbody> </table> <p>The details of CA plantations raised are as follows:</p> <table border="1"> <thead> <tr> <th>Sl No</th> <th>Division</th> <th>Extent of CA Plantation raised (in ha)</th> <th>KML File</th> <th>Remarks</th> </tr> </thead> <tbody> <tr> <td>1</td> <td>Shimoga</td> <td>113.00</td> <td>attached</td> <td>-</td> </tr> <tr> <td>2</td> <td>Bhadravathi</td> <td>60.00</td> <td>attached</td> <td>-</td> </tr> <tr> <td>3</td> <td>Mandya</td> <td>145.00</td> <td>attached</td> <td>-</td> </tr> <tr> <td>4</td> <td>Shimoga</td> <td>131.55</td> <td>attached</td> <td>Advance work carried out</td> </tr> </tbody> </table>	Demand Draft Number	Dated	Amount	028741 to 028755	23-10-1995	1,48,25,000	95664	07-09-1994	1,75,000	040412	11-03-2004	25,20,000	482792	04-05-2004	68,70,000	Total		Rs.2,43,90,000/-	Sl No	Division	Extent of CA Plantation raised (in ha)	KML File	Remarks	1	Shimoga	113.00	attached	-	2	Bhadravathi	60.00	attached	-	3	Mandya	145.00	attached	-	4	Shimoga	131.55	attached	Advance work carried out
Demand Draft Number	Dated	Amount																																											
028741 to 028755	23-10-1995	1,48,25,000																																											
95664	07-09-1994	1,75,000																																											
040412	11-03-2004	25,20,000																																											
482792	04-05-2004	68,70,000																																											
Total		Rs.2,43,90,000/-																																											
Sl No	Division	Extent of CA Plantation raised (in ha)	KML File	Remarks																																									
1	Shimoga	113.00	attached	-																																									
2	Bhadravathi	60.00	attached	-																																									
3	Mandya	145.00	attached	-																																									
4	Shimoga	131.55	attached	Advance work carried out																																									

					in the year 2024-25 and plantations raised in the year 2025-26
				Total	449.55
		The CD containing KML file of the plantation is attached as ANNEXURE-I.			
4	Along the banks of the reservoir, plantations shall be raised and maintained by the State Forest Department.	An amount of Rs. 81.30 Lakhs towards raising of plantation along the banks of Reservoir has been deposited to State Forest Department vide D.D No: 130917 dated: 04-05-2004.			
		Further, advance works has been carried out in the year 2024-25 and plantation is raised in the year 2025-26.			
		The CD containing KML file of the plantation is attached as ANNEXURE-II.			
9	Islands of the Mandagadde Bird Sanctuary shall be raised sufficiently to avoid its submergence at the project cost under supervision of Wildlife wing of State Forest Department.	An amount of Rs. 20.00 Lakhs has been deposited by the user agency to PCCF, Bangalore vide DD No. 95664 Dated: 07.09.1994, DD No. 95665 Dated: 07.09.1994 and DD No. 95666 Dated: 07.09.1994. towards the development of Mandagadde Bird Sanctuary.			
		With respect to execution of the development of Islands of Mandagadde, in view of technical reasons like lack of continuous flowing water and insufficient dissolved oxygen levels, PCCF (Wildlife), Bangalore, in his technical report Dated:29.03.2004 submitted to Government of Karnataka suggested to drop the proposal of raising the height of the Island and suggested to utilize the amount deposited by the user agency with the Forest Department when exigency arises. Copy of the technical report of the PCCF (Wildlife), Bangalore is attached herewith as ANNEXURE III.			
		Further, it is to submit that in the last one year, birds in small numbers have started preferring a small island, which is very close to the Tunga dam site and their full-			

		fledged preference yet to be established in the coming years. Therefore, the amount of Rs. 20.00 Lakhs earmarked for the development of the bird nesting site can be utilized only after the new site selection of the birds is established.												
10	All the safeguards and conditions stipulated by the Indian Board of Wildlife (IBWL) shall be strictly followed.	<p>The safe guards and conditions stipulated by IBWL have been complied with and the compliance with respect to the same are as below:</p> <table border="1"> <thead> <tr> <th>Sl No.</th> <th>Safeguards/ Conditions</th> <th>Compliance</th> </tr> </thead> <tbody> <tr> <td>1</td> <td>The Project authorities will deposit at least 15 crores within a period of one month of the sanctions, for a revolving fund to be set up for the management of Bhadra Sanctuary and shettyhalli Sanctuary. A fool proof mechanism to receive and utilize the money shall be finalized by the State Government in consultation with MoEF</td> <td>The user agency has deposited an amount of Rs. 15 crores to the Central Empowered Committee vide DD No. 068306 Dated: 11.08.2004. The amount which is presently with the CAMPA fund is yet to be released for utilization.</td> </tr> <tr> <td>2</td> <td>The State Government will add an area of 3 sq.kms (300 ha.) to the Shettyhalli sanctuary, in case it is not possible to add the area to this sanctuary then an equivalent area would be added to Bhadra Sanctuary within 90 days of the sanction.</td> <td>An extent of 2795.63ha. has been added as buffer area to the Bhadra Tiger Reserve vide Notification No. FEE 42 FWL 2025 Dated: 27.03.2025 (Copy attached as ANNEXURE IV).</td> </tr> <tr> <td>3</td> <td>Compensatory Afforestation as may be</td> <td>As per the stipulation, and</td> </tr> </tbody> </table>	Sl No.	Safeguards/ Conditions	Compliance	1	The Project authorities will deposit at least 15 crores within a period of one month of the sanctions, for a revolving fund to be set up for the management of Bhadra Sanctuary and shettyhalli Sanctuary. A fool proof mechanism to receive and utilize the money shall be finalized by the State Government in consultation with MoEF	The user agency has deposited an amount of Rs. 15 crores to the Central Empowered Committee vide DD No. 068306 Dated: 11.08.2004. The amount which is presently with the CAMPA fund is yet to be released for utilization.	2	The State Government will add an area of 3 sq.kms (300 ha.) to the Shettyhalli sanctuary, in case it is not possible to add the area to this sanctuary then an equivalent area would be added to Bhadra Sanctuary within 90 days of the sanction.	An extent of 2795.63ha. has been added as buffer area to the Bhadra Tiger Reserve vide Notification No. FEE 42 FWL 2025 Dated: 27.03.2025 (Copy attached as ANNEXURE IV).	3	Compensatory Afforestation as may be	As per the stipulation, and
Sl No.	Safeguards/ Conditions	Compliance												
1	The Project authorities will deposit at least 15 crores within a period of one month of the sanctions, for a revolving fund to be set up for the management of Bhadra Sanctuary and shettyhalli Sanctuary. A fool proof mechanism to receive and utilize the money shall be finalized by the State Government in consultation with MoEF	The user agency has deposited an amount of Rs. 15 crores to the Central Empowered Committee vide DD No. 068306 Dated: 11.08.2004. The amount which is presently with the CAMPA fund is yet to be released for utilization.												
2	The State Government will add an area of 3 sq.kms (300 ha.) to the Shettyhalli sanctuary, in case it is not possible to add the area to this sanctuary then an equivalent area would be added to Bhadra Sanctuary within 90 days of the sanction.	An extent of 2795.63ha. has been added as buffer area to the Bhadra Tiger Reserve vide Notification No. FEE 42 FWL 2025 Dated: 27.03.2025 (Copy attached as ANNEXURE IV).												
3	Compensatory Afforestation as may be	As per the stipulation, and												

			stipulated by the forest advisory Committee in an area not less than 550 ha. to be taken up.	condition No. 2 of the stage-2 approval letter dated: 14.12.2004, as already explained above under condition No.2, CA has been raised and maintained over equivalent non-forest area.
		4	Responsibility for initiating the work in non-forest area in violation of the guideline issued under Forest (Conservation) Act. 1980 be fixed.	No such violation as observed by the IBWL has happened in contravention of the Forest (Conservation) Act 1980.
		5	The reservoir will be the part of Shettihalli Sanctuary and no fishing or any other commercial activity will be allowed.	To comply with the condition no. 11 of the Stage-II approval, the reservoir has already been notified as Protected Forest vide Notification No. APG 130 FAF 2024 dated 24-12-2024 (ANNEXURE-V) and the same is part of the proposed Eco-sensitive Zone of Shettihally WLS.
14	The catchment area treatment works shall be executed as per the plan under the supervision of the State Forest Department.	<p>An amount of Rs. 20.12 Crore has been paid to Karnataka CAMPA A/C No: 15073ITTIG3321997619 (IFSC CORP0000633) through RTGS on dated: 06-09-2016.</p> <p>Further, a comprehensive catchment area treatment plan with a project cost of Rs. 20.12 Crores has been prepared (ANNEXURE-VI) and submitted for the approval and fund release (ANNEXURE -VII).</p> <p>Meanwhile, the CCF, Shivamogga Circle has submitted the proposal vide letter dated 27-10-2025 to PCCF,</p>		

		<p>CAMPA for the release of requisite funds from CAMPA account. In response, PCCF, CAMPA vide OM dated 11-11-2025 has released an amount of Rs. 93.88 lakhs to the Koppa division towards plantation advance work.</p> <p>This will be processed in State high level committee and including the budget for 2025-2026 and recommended for National CAMPA for release of balance funds to carry out the works.</p>
--	--	---

It is requested to forward the above information to the Government of India in response to the EDS query dated 25-06-2025 for further needful.

Yours Sincerely

Digitally signed by
MAHESH BASAVARAJ SHIRUR
Date: 03-12-2025 13:41:34

Principal Chief Conservator of Forests
(Forest Conservation) and Nodal Officer (VSESA)

Copy to the:

1. Chief Conservator of Forests, Shivamogga Circle for information.
2. Chief Conservator of Forests, Chikkamagaluru Circle for information.
3. Deputy Conservator of Forests, Shivamogga Division for information.
4. Deputy Conservator of Forests, Shivamogga Wildlife Division for information.
5. Deputy Conservator of Forests, Koppa Division for information.
6. Executive Engineer, VJNL, UBP Division-02, B.R. Project, Bhadravathi Taluk, Shivamogga – 577115 for information.

Chief Conservator
Forests (Wildlife) and
Wildlife Warden
Karnataka State



FOREST DEPARTMENT

Off: 080-23345846
Fax: 080-23346389
E-mail: pccfwl@vsnl.com

Aranya Bhavan, Floor-II,
18th Cross, Malleswaram,
Bangalore - 560 003

No: DMN/WL/CR-2/92-93/2003-04

Date: 27-03-2004

To:
The Principal Secretary,
Forests, Environment and Ecology Department,
Government of Karnataka,
M.S. Building,
Bangalore - 560 001.

Sir:

Sub: Diversion of 449.55 ha forest land for Upper Tunga Project,
Dist. Shimoga - reg.

- Ref
1. GOK letter No. FEE.89FGL.94 dated 16-12-1996
 2. GOI letter No. 8-30/97-FC dated 25-9-2003
 3. CF, Shimoga Circle, letter No. A4(B4)UTP-CR-2/97-98 dated 20-1-2004.

While giving approval for diversion of 449.55 ha of forest land for Upper Tunga Project at Mandagadde, Shimoga Dist, by the Govt. of India, vide their letter in reference (2) above, one of the conditions, i.e., condition no. 5 was:

"Islands of the Mandagadde Bird Sanctuary shall be raised sufficiently to avoid its submergence at the project cost under supervision of Wildlife Wing of State Forest Department."

Accordingly, an estimate was prepared by the user agency, M/s Karnataka Niravari Nigam Ltd., for an amount of Rs. 26 lakhs, which was submitted to this office by the Conservator of Forests, Shimoga Circle, for according administrative sanction for the same. There are some issues which I would like to place before the Govt.

The Mandagadde island in Tunga river is used as a roosting and breeding location by the birds during the monsoon season. These birds feed on small fish, frogs, crustaceans, worms, etc, that are found in the surrounding paddy fields. I inspected the above island on 23-8-2003. My finding is as under:

- 53 - 1. When submergence takes place, apart from the island, the bordering areas will also get submerged and the flowing water will become still-water. Flowing water contains sufficient dissolved oxygen. The kind of trees that exists along the banks of flowing river is different from the kind of trees that will exist

around still-water. The existing oxygen-loving species will die, replaced by non-oxygen demanding species.

2. The birds have chosen to roost at Mandagadde island because of the security it provides due to heavy current flowing on both sides. When the water flow stops, the security is gone, and the birds may move out wholesale, and find another suitable location with flowing water around it.
3. Raising the height of the island with rubble rock wall and filling with soil, creates a totally artificial situation. In any case, the existing tree growth will die out due to lack of dissolved oxygen in water. Further there will not be any security as the river does not flow, and the nests are not safe. Therefore, the birds will not continue to visit this island for roosting and breeding. They have to look for an alternate place. Hence, raising the height will not serve any purpose.

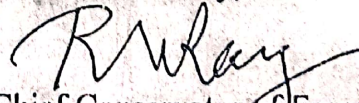
It is not possible to guess now as to which alternate location the birds will choose. It would be better to watch as to which alternate location the birds will choose once the island is submerged, and thereafter, we can give necessary protection to the new area.

Therefore, I suggest that the proposal to raise the height of the island to keep off the water may be dropped. The amount of Rs. 26 lakhs deposited with the Forest Department may be utilized at the later date as and when exigency arises, with regard to the roosting of the birds in that area during season.

The Govt. of India may be informed of this factual position. We may request them to allow us to retain the amount deposited by the user agency and utilize the same at a future date as and when exigency arises.

Under the circumstances, I am not in favour of approving the work and the estimate. Copies of the letter of the Conservator of Forests, and the estimate, are enclosed herewith. As the impounding of water will start in June 2004, urgent decision may be taken at the Govt. level.

Yours faithfully,



Principal Chief Conservator of Forests,
(Wildlife), Bangalore.

CC to:

The Principal Chief Conservator of Forests, Bangalore .

Copy to:

The Conservator of Forests, Shimoga Circle, Shimoga.

The Dy. Conservator of Forests, Wildlife Division, Shimoga, for information.

GOVERNMENT OF KARNATAKA

NO. FEE 42 FWL 2025

Karnataka Government Secretariat
M.S. Building

Bengaluru, Dated: 27-03-2025

NOTIFICATION

Whereas, in exercise of the powers conferred under Section 18 of the Wildlife (Protection) Act 1972, the Government of Karnataka has declared Bhadra Wildlife Sanctuary vide notification No: AFD 25 FWL 74 dated: 06-09-1974 and the same has been confirmed as per the provision conferred under section 26(A) of Wildlife (Protection) Act, 1972 vide notification No. FEE 58 dated: 09.03.1998.

Whereas, the Government of Karnataka in its order No. FEE 299 FWL 2007 dated 20-12-2007 has declared Bhadra Wildlife Sanctuary as a Tiger Reserve, as per the requirements of Section 38 V of Wildlife (Protection) Amendment Act 2006.

Whereas, the Government of Karnataka vide notification No: FEE 122 FWL 2009, Dated: 29-01-2011 has declared buffer area around the core area of the Bhadra Tiger Reserve as per powers conferred under Section 38 V (1) and (4) (ii) of Wildlife (Protection) Act 1972.

Whereas, the Standing Committee of National Board for Wildlife (NBWL) in its 73. meeting held on 17.07.2023 proposed to notify the Chornadehalli SF and Kaithotlu MF as part of buffer area of Bhadra Tiger Reserve to ensure proper management administratively and to provide vital link between the Bhadra Tiger Reserve and Shettihalli Wildlife Sanctuary and the same was considered and approved by the State Board for Wildlife in its 18. meeting held on 07.10.2024.

Whereas, the Standing Committee of National Board for Wildlife (NBWL) in its 80. meeting held on 09.10.2024 has stipulated a condition while approving the proposal of re-notification of Shettihalli Wildlife Sanctuary that the areas of Chornadehalli State Forest and Kaithotlu Minor Forest be extended as buffer zone of Bhadra Tiger reserve to provide a vital link between the Bhadra Tiger Reserve and Shettihalli Wildlife Sanctuary.

Now, therefore, in exercise of the powers conferred by Section 38 V (1) and (4) (ii) of Wildlife (Protection) Act, 1972, (Central Act 53 of 1972) the Government of Karnataka hereby declares the notified forest areas given in **Schedule-I** with the boundary description given in **Schedule-II** and the map given in **Annexure-V** of Chornadehalli SF and Kaithotlu MF as the additional buffer area to the already notified buffer area of the Bhadra Tiger Reserve vide notification No: FEE 122 FWL 2009 Dated: 29-01-2011.



SCHEDULE-I

Situation and limits of the additional buffer zone of Bhadra Tiger Reserve

State	Karnataka
District	Shivamogga
Taluk	Shivamogga (Part)
Name of the Tiger reserve	Bhadra Tiger Reserve
Additional Buffer Zone area of Bhadra Tiger Reserve	27.956 Sq Kms (Notified forest areas of Chornadehalli SF (2625.96 Ha) and Kaithotlu MF (169.67 Ha), excluding enclosures / revenue land parcels / areas released for rehabilitation purpose).

SCHEDULE II

Boundary Description

North

The line starts from North West corner of Chornadehalli SF boundary running along the Sy.No.75 of Chornadehalli village and runs along Northern boundary of Chornadehalli SF till it reaches the North East corner of Sy.No.22 of Lakkinakoppa village.

East

Then the line runs along Eastern boundary of Chornadehalli SF till it reaches the South West corner of Sy.no.18 of Huralihalli village.

South

Then the line runs along Southern boundary of Chornadehalli SF and Eastern boundary of Kaithotlu MF till it reaches the South corner of Sy.no.9 of Kaithotlu village.


West

Then the line runs along Western boundary of Kaithotlu MF and Chornadehalli SF to reach the starting point of Chornadehalli SF boundary.

ANNEXURE-I

Village- wise area included in the Buffer zone of Bhadra Tiger Reserve

Sl No	Name of the Village	Range	Total area of the Village (Ha)	Area with Bhadra Tiger Reserve	Other Notified Forest area in the village (excluding Chornadehalli SF and Kaithotlu MF (Ha)	Other forest Area in the village (Ha)	Private & Other Revenue area	Area to be declared as Buffer (Ha) (Chornadehalli SF and Kaithotlu MF areas) {(4)-(5+6+7+8)}
1	2	3	4	5	6	7	8	9
SHIMOGA TALUK:								
1	Hurulihalli		1284.15	17.84	587.14	5.42	161.15	512.6
2	Kaithotlu	Umblebyle	789.803	283.74	52.13		171.673	282.26



3	Chornadehalli	1623.405	-	-	-	354.837	1268.56
4	Hallakkavalli	782.101	0	143.36	0	286.331	352.41
5	Kadecal	576.774	0	181.79	0	165.144	229.84
6	Kuskuru	636.355	0	370.54	0	224.615	41.2
7	Yeraganala	658.18	0	290.85	16.19	260.28	90.86
8	Lakkinakoppa	596.734	0	392.56	0	186.274	17.9
Total		6947.502	301.58	2018.368	21.61	1810.304	2795.63

Note: The areas of the above villages mentioned in column 09 is only the areas which comes under the Chornadalli SF & Kaithotlu MF

Note: The newly added buffer areas of "Bhadra Tiger Reserve" shall not include any of the Revenue villages, Patta lands and Revenue lands on the date of publication of this notification. The rights or privileges as notified in the Reserved Forest notifications of the respective Forests will continue. The notification is issued in pursuance of the provisions of Wildlife Protection Act, 1972 and the rules made there under and will be subject to various rulings of different Courts of law in present and similar subject matter.

ANNEXURE-II

Gram Panchayaths wise- villages in the Buffer Zone of Bhadra Tiger Reserve

Sl No	Name of the Gram Panchayath (GP)	Name of the Villages falling under the GP	Taluka	Territorial	
				Div. & Range	
1	Kadecal	1	Chornadehalli	Shivamogga	Bhadravati, Umblebylu
		2	Hallakkavalli		
		3	Kadecal		
		4	Kuskuru		
		5	Yeraganala		
2	Korlahalli	6	Lakkinakoppa	Shivamogga	Bhadravati, Umblebyle
3	Umblebyle	7	Hurulihalli		
		8	Kaithotlu		

ANNEXURE-III

List of Villages falling within various forest areas viz., RF/SF/MF comprising Buffer Zone of Bhadra Tiger Reserve

Sl No	Name of the State Forest/MF/SF	Notification No	Administrative Jurisdiction	Taluka	Total Extent	Village wise Forest area to be included in Buffer zone (Ha)
					Of SF/MF (Ha)	
1	Chornadalli SF	GL 23538.R 3437 Dt:19/06/1895	Bhadravati Division	Shivamogga	2625.96	2625.96
	(Hurulihalli, Kaithotlu, Chornadehalli, Hallakkavalli, Kadecal, Kuskuru, Yaraganahalu)		Umblebyle Range			

	Lakkinakoppa)					
2	Kaithotlu MF	G12673-82-FT-185-24-7 Dt:11-04-1929	Bhadravati Division	Umblebyle Range	169.67	169.67
	(Kaithotlu)					
				Total	2795.63	2795.63

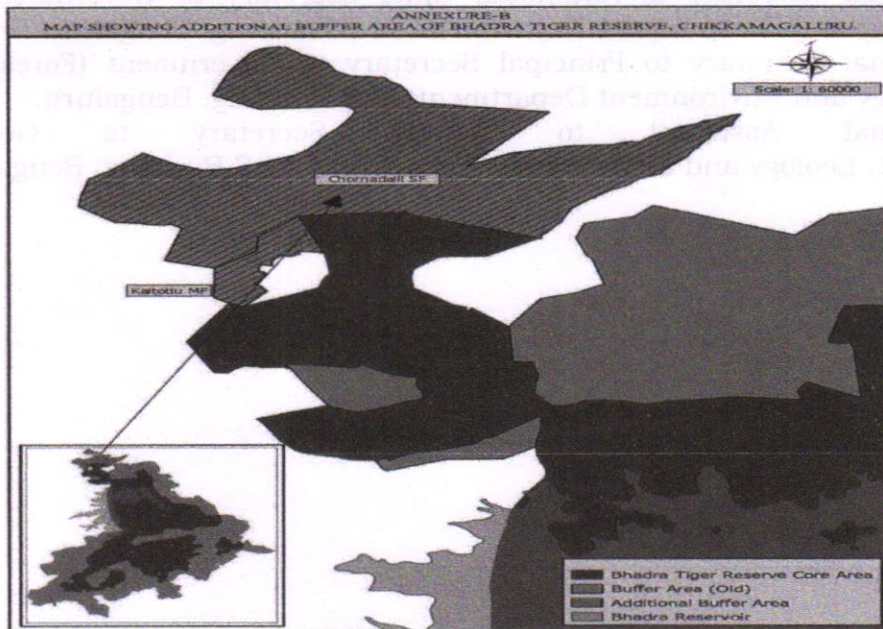
ANNEXURE-IV
Range -wise Boundary Description of Villages within Buffer Zone of Bhadra Tiger Reserve

SL No	Name of Buffer Village	Range	Taluka	Boundaries of the Buffer Villages	
1	Hurulihalli	Umblebyle	Shivamogga	To the North	Kadecal, J.I Kuskuru, Yaraganahalu & Lakkinakoppa
				To the South	Ganidalu, Umblebylu & Hunasekatte
				To the East	Hagalamane
				To the West	Chornadehalli & Kaithotlu
2	Kaithotlu	Umblebyle	Shivamogga	To the North	Chornadehalli
				To the South	Kakanahosudi & Lingapura
				To the East	Huralihalli & Sarigere
				To the West	Siddammajihosuru & Chittemane
3	Chornadehalli	Umblebyle	Shivamogga	To the North	Hallakkavalli
				To the South	Kaithotlu & Chittemane
				To the East	Kadecal & Hurulihalli
				To the West	Bommanahalli village boundary & Sakkarebylu forest boundary
4	Hallakkavalli	Umblebyle	Shivamogga	To the North	Gajanuru Agrahara village boundary
				To the South	Chornadehalli village boundary
				To the East	Kadecal village boundary
				To the West	Thimlapura village boundary
5	Kadecal	Umblebyle	Shivamogga	To the North	Gajanuru village boundary
				To the South	Huralihalli village boundary
				To the East	Kuskuru village boundary
				To the West	Hallakkavalli & Chornadhahalli village boundary
6	Kuskuru	Umblebyle	Shivamogga	To the North	Gajanuru & Matthuru village boundary
				To the South	Huralihalli village boundary

				To the East	Yaraganahalu village boundary
				To the West	Kadecal village boundary
7	Yeraganahala	Umblebyle	Shivamogga	To the North	Kachinakatte & Matthuru village boundary
				To the South	Huralihalli, Matthuru
				To the East	Korlahalli & Lakkinakoppa village boundary
				To the West	Kuskuru village boundary
8	Lakkinakoppa	Umblebyle	Shivamogga	To the North	Korlahalli village boundary
				To the South	Huralihalli village boundary
				To the East	Kallihalu & Hagalamane village boundary
				To the West	Yaraganahalu village boundary

Annexure-V

Map of the additional Buffer Zone area of Bhadra Tiger reserve.



By Order and in the name of
Governor of Karnataka

(SHIVAPRAKHASH)

UNDER SECRETARY TO GOVERNMENT
FOREST, ECOLOGY AND ENVIRONMENT
DEPARTMENT (FOREST-A)

The Compiler, Karnataka Gazette, Bangalore with a request to publish in the next issue of Gazette and supply 100 copies to Forest, Ecology and Environment Department (Forest-A), MS Building, Bangalore and 500 copies

to the Principal Chief Conservator of Forests (HoFF), Aranya Bhavan, Bangalore-560 003.

To,

1. The Accountant General (Audit/Accounts), Karnataka, Bangalore.
2. The Principal Chief Conservator of Forests (HoFF), Aranya Bhavan, 18th Cross, Malleswaram, Bangalore-560 003.
3. The Principal Chief Conservator of Forests (Wildlife), Aranya Bhavan, 18th Cross, Malleswaram, Bengaluru -560 003.
4. The Principal Chief Conservator of Forests (Development), Aranya Bhavan, 18th Cross, Malleswaram, Bengaluru -560 003.
5. The Principal Chief Conservator of Forests (EWPRT), Aranya Bhavan, 18th Cross, Malleswaram, Bengaluru -560 003.
6. The Additional Principal Chief Conservator of Forests (Administration and Coordination), Aranya Bhavan, 18th Cross, Malleswaram, Bengaluru -560003.
7. Under Secretary to Government, Finance Department (Exp-5 & 7), Vidhana Soudha, Bengaluru.
8. Section guard file/spare copies.

Copy to:-

1. Personal Secretary to Hon'ble Forest Minister, Vidhana Soudha, Bengaluru.
2. Personal Secretary to Additional Chief Secretary to Government, Forest, Ecology and Environment Department, M.S.Building, Bengaluru.
3. Personal Secretary to Principal Secretary to Government (Forest), Forest, Ecology and Environment Department, M.S.Building, Bengaluru.
4. Personal Assistant to Deputy Secretary to Government, Forest, Ecology and Environment Department, M.S.Building, Bengaluru.



ಕರ್ನಾಟಕ ಸರ್ಕಾರ

ಸಂಖ್ಯೆ: ಅಪಜೀ 130 ಎಫ್‌ಎಫ್ 2024

ಕರ್ನಾಟಕ ಸರ್ಕಾರದ ಸಚಿವಾಲಯ
ಬಹುಮಹಡಿ ಕಟ್ಟಡ
ಬೆಂಗಳೂರು, ದಿನಾಂಕ: 24.12.2024

ಅಧಿಸೂಚನೆ

ಕರ್ನಾಟಕ ಅರಣ್ಯ ಅಧಿನಿಯಮ-1963ರ ಕಲಂ.33 ರಡಿ ವೃದ್ಧವಾದ ಅಧಿಕಾರವನ್ನು ಚಲಾಯಿಸಿ, ಅನುಸೂಚಿಯಲ್ಲಿ ನಿರ್ದಿಷ್ಟಪಡಿಸಿರುವ ಶಿವಮೊಗ್ಗ ಜಿಲ್ಲೆ, ಶಿವಮೊಗ್ಗ ತಾಲ್ಲೂಕಿನ 1.ಸಕ್ಕಬೈಲು, 2.ತಿಮಕಾಪುರ, 3.ಗಾಜನೂರು ಸ್ಟೇಟ್ ಫಾರೆಸ್ಟ್ (ಸಕ್ಕಬೈಲು ಸ್ಟೇಟ್ ಫಾರೆಸ್ಟ್), 4.ಚೋರ್ನೇಡಹಳ್ಳಿ, 5.ಚಿಟ್ಟಿಮನೆ, 6.ನಿರ್ಲೆ (ನೈದಿಲೆ) ಮತ್ತು 7.ಬೆಳಗಲು ಗ್ರಾಮಗಳು, ತೀರ್ಥಹಳ್ಳಿ ತಾಲ್ಲೂಕಿನ 8. ಬೊಮ್ಮನಹಳ್ಳಿ, 9. ಕಣಗಲಕೊಪ್ಪ ಮತ್ತು 10. ಲಿಂಗಾಪುರ ಗ್ರಾಮಗಳು ಹಾಗೂ ಚಿಕ್ಕಮಗಳೂರು ಜಿಲ್ಲೆಯ ನರಸಿಂಹರಾಜಪುರ ತಾಲ್ಲೂಕಿನ 11. ಕೆ. ಕಣಬೂರು ಮತ್ತು 12.ಮುತ್ತಿನಕೊಪ್ಪ ಗ್ರಾಮಗಳಲ್ಲಿ ತುಂಗಾ ಮೇಲ್ವಂಡ ಯೋಜನೆಯಿಂದಾಗಿ ಮುಳುಗಡೆಗೊಂಡು ಜಲಾಶಯ ನಿರ್ಮಿತವಾದ ಈ ಕೆಳಕಂಡ ಅನುಸೂಚಿ-IIIರಲ್ಲಿ ವಿವರಿಸಿರುವ ಗಡಿಯ ಒಳಗೆ ಬರುವ ಅನುಸೂಚಿ-II ರಲ್ಲಿ ನೀಡಲಾದ ಗ್ರಾಮವಾರು, ಸರ್ವೆ ನಂಬರ್‌ವಾರು ಸಂಪೂರ್ಣ ಅಥವಾ ಭಾಗಶಃ ವಿಸ್ತೀರ್ಣದ ಪ್ರದೇಶಗಳನ್ನು ರಾಜ್ಯ ಪತ್ರದಲ್ಲಿ ಪ್ರಕಟಗೊಂಡ ದಿನಾಂಕದಿಂದ ಜಾರಿಗೆ ಬರುವಂತೆ "ತುಂಗಾ ಜಲಾಶಯ ರಕ್ಷಿತ ಅರಣ್ಯ ಬ್ಲಾಕ್ I ರಿಂದ XIV" ಎಂದು ಘೋಷಿಸಿದೆ.

ಅನುಸೂಚಿ

ಜಿಲ್ಲೆ	ಶಿವಮೊಗ್ಗ ಮತ್ತು ಚಿಕ್ಕಮಗಳೂರು					
ತಾಲ್ಲೂಕು	ಶಿವಮೊಗ್ಗ, ತೀರ್ಥಹಳ್ಳಿ ಮತ್ತು ನರಸಿಂಹರಾಜಪುರ					
ಹೋಬಳಿ	ನಿಧಿಗ-2 (ಶಿವಮೊಗ್ಗ ತಾ.), ಮಂಡಗದ್ದೆ (ತೀರ್ಥಹಳ್ಳಿ ತಾ.), ಮತ್ತು ಕಸಬಾ (ನರಸಿಂಹರಾಜಪುರ ತಾ.)					
ಕ್ಷೇತ್ರದ ಹೆಸರು	ತುಂಗಾ ಜಲಾಶಯ ರಕ್ಷಿತ ಅರಣ್ಯ ಬ್ಲಾಕ್ I ರಿಂದ XIV					
	ಬ್ಲಾಕ್ ಸಂಖ್ಯೆ	ಹಿಡುವಳಿ (ಎ-ಗು)	ಸರ್ಕಾರಿ (ಎ-ಗು)	ಖರಾಬು (ಎ-ಗು)	ಗ್ರಾಮ ತಾಣಾ (ಎ-ಗು)	ಒಟ್ಟು (ಎ-ಗು)
ರಕ್ಷಿತ ಅರಣ್ಯ ಕ್ಷೇತ್ರದ ವಿಸ್ತೀರ್ಣ	ಬ್ಲಾಕ್ - I (ತಿಮಕಾಪುರ ಬ್ಲಾಕ್)	148-13	162-24	0-00	4-15	315-12
	ಬ್ಲಾಕ್ - II (ಚೋರ್ನೇಡಹಳ್ಳಿ ಬ್ಲಾಕ್)	218-05	250-06	11-36	15-26	495-33
	ಬ್ಲಾಕ್ - III (ಚಿಟ್ಟಿಮನೆ ಬ್ಲಾಕ್)	152-14	114-13	2-05	9-00	277-32
	ಬ್ಲಾಕ್ - IV (ಬೆಳಗಲು ಬ್ಲಾಕ್)	220-24	0-00	40-10	4-27	265-21
	ಬ್ಲಾಕ್ - V (ಕೆ. ಕಣಬೂರು ಬ್ಲಾಕ್)	153-39	34-13	5-03	0-00	193-15
	ಬ್ಲಾಕ್ - VI (ಮುತ್ತಿನಕೊಪ್ಪ ಬ್ಲಾಕ್-A)	7-30	3-26	0-00	0-00	11-16
	ಬ್ಲಾಕ್ - VII (ಮುತ್ತಿನಕೊಪ್ಪ ಬ್ಲಾಕ್-B)	19-19	0-00	0-01	0-00	19-20
	ಬ್ಲಾಕ್ - VIII (ಮುತ್ತಿನಕೊಪ್ಪ ಬ್ಲಾಕ್-C)	13-04	0-00	0-01	0-00	13-05
	ಬ್ಲಾಕ್ - IX (ಲಿಂಗಾಪುರ-ಕಣಗಲಕೊಪ್ಪ ಬ್ಲಾಕ್)	177-14	0-00	2-24	1-00	180-38
	ಬ್ಲಾಕ್ - X (ಕಣಗಲಕೊಪ್ಪ ಬ್ಲಾಕ್-A)	28-30	0-00	0-31	0-00	29-21

ಬ್ಲಾಕ್ - XI (ಕಣಗಲಕೊಪ್ಪ ಬ್ಲಾಕ್- B)	13-38	0-00	0-12	0-00	14-10
ಬ್ಲಾಕ್ - XII (ಬೊಮ್ಮನಹಳ್ಳಿ ಬ್ಲಾಕ್-A)	84-08	0-00	7-28	0-00	91-36
ಬ್ಲಾಕ್ - XIII (ಬೊಮ್ಮನಹಳ್ಳಿ ಬ್ಲಾಕ್-B)	104-22	0-00	4-34	0-00	109-16
ಬ್ಲಾಕ್ - XIV (ಮೂಲ ತುಂಗಾ ನದಿ ಪಾತ್ರ)	0-00	0-00	1157-24	0-00	1157-24
ಒಟ್ಟು	1342-20	565-02	1233-09	34-28	3175-19

ಗ್ರಾಮ ಹಾಗೂ ಸರ್ವೆ ನಂಬರ್‌ವಾರು ಕ್ಷೇತ್ರದ ವಿಸ್ತೀರ್ಣಗಳ ವಿವರ:-

ಅರಣ್ಯ ಹೆಸರು	ಹೋಬಳಿ ಹಾಗೂ ಗ್ರಾಮ	ಸರ್ವೆ ನಂಬರ್	ಆಕಾರಬಂ ದಿನಂತೆ ವಿಸ್ತೀರ್ಣ		ರಕ್ಷಿತ ಅರಣ್ಯ ರಚಿಸಲು ಪರಿಗಣಿಸಿದ ಮುಳುಗಡೆ ಪ್ರದೇಶದ ವಿಸ್ತೀರ್ಣ				
					ಇತರೆ ವಿಸ್ತೀರ್ಣ		ಖರಾಬ್ ವಿಸ್ತೀರ್ಣ		
			ಎ.	ಗುಂ.	ಎ.	ಗುಂ.	ಎ.	ಗುಂ.	
ತುಂಗಾ ಜಲಾಶಯ ರಕ್ಷಿತ ಅರಣ್ಯ ಬ್ಲಾಕ್-1 (ತಿಮಕಾಪುರ ಬ್ಲಾಕ್)	ಸಕ್ಕೆಬ್ಬೆಲು	ಹಿಡುವಳಿ ಜಮೀನು	1	16	28	15	11	0	0
		ಒಟ್ಟು ವಿಸ್ತೀರ್ಣ		16	28	15	11	0	0
		ಗ್ರಾಮ ಲಾಣ		3	17	3	17	0	0
		ಸರ್ಕಾರಿ ಜಮೀನು	5	58	27	1	0	0	0
			2	11	0	9	19	0	0
			3	12	31	11	36	0	0
			6	1	11	1	11	0	0
ಒಟ್ಟು ವಿಸ್ತೀರ್ಣ		83	29	23	26	0	0		
ತುಂಗಾ ಜಲಾಶಯ ರಕ್ಷಿತ ಅರಣ್ಯ ಬ್ಲಾಕ್-1 (ತಿಮಕಾಪುರ ಬ್ಲಾಕ್)	ಹೋಬಳಿ: ನಿದಿಗೆ(II)	2/1, 2/2, 2/8, 2/3, 2/4, 2/P	6484	36	49	36	0	0	
	ಸಕ್ಕೆಬ್ಬೆಲು ಸ್ಕೀಟ್ ಫಾರೆಸ್ಟ್								
	ಒಟ್ಟು ವಿಸ್ತೀರ್ಣ		6484	36	49	36	0	0	
	ಹೋಬಳಿ: ನಿದಿಗೆ(II) ತಿಮಕಾ ಪುರ	ಹಿಡುವಳಿ ಜಮೀನು	31/1	0	32	0	20	0	0
			31/2	0	30	0	30	0	0
			31/3	0	30	0	30	0	0
			31/4	0	30	0	30	0	0
			35	3	6	1	27	0	0
			36	4	11	2	1	0	0
			1	6	8	6	8	0	0
2			4	16	4	16	0	0	
3	3	36	3	36	0	0			

(Handwritten Signature)

ಅರಣ್ಯ ಹೆಸರು	ಹೋಬಳಿ ಹಾಗೂ ಗ್ರಾಮ	ಸರ್ವೆ ನಂಬರ್	ಆಕಾರಬಂಧಿತ ವಿಸ್ತೀರ್ಣ		ರಕ್ಷಿತ ಅರಣ್ಯ ರಚಿಸಲು ಪರಿಗಣಿಸಿದ ಮೂಳುಗಡೆ ಪ್ರದೇಶದ ವಿಸ್ತೀರ್ಣ			
					ಇತರ ವಿಸ್ತೀರ್ಣ		ಐರಾಬ್ ವಿಸ್ತೀರ್ಣ	
			ಎ.	ಗುಂ.	ಎ.	ಗುಂ.	ಎ.	ಗುಂ.
5	2	5	2	5	0	0		
6	4	18	4	18	0	0		
9	3	14	3	14	0	0		
11	1	9	1	9	0	0		
18	5	0	5	0	0	0		
19	3	3	3	3	0	0		
21/2	1	30	1	30	0	0		
24	7	10	6	35	0	0		
26	3	31	3	31	0	0		
27	3	18	3	18	0	0		
28	4	5	4	5	0	0		
37	5	25	5	25	0	0		
40	3	36	3	36	0	0		
41	4	36	4	36	0	0		
43	3	6	3	6	0	0		
44	3	11	3	11	0	0		
45	3	38	3	38	0	0		
46	2	16	2	16	0	0		
47	2	17	2	17	0	0		
48	3	11	3	11	0	0		
49	3	9	3	9	0	0		
50	3	27	3	27	0	0		
51	3	7	3	7	0	0		
53	3	12	3	12	0	0		
54	2	13	2	13	0	0		
58	4	20	4	20	0	0		
60	4	29	4	29	0	0		
61	2	38	2	38	0	0		
62	5	6	5	6	0	0		
63	4	3	4	3	0	0		
68	2	36	2	36	0	0		
ಒಟ್ಟು ವಿಸ್ತೀರ್ಣ			137	18	133	2	0	
ಗ್ರಾಮ ರಾಣ			2	38	0	38	0	
ಸರ್ಕಾರಿ ಜಮೀನು	55	4	2	4	2	0	0	
	57	4	3	4	3	0	0	
	4	7	38	7	38	0	0	
	7	4	30	4	30	0	0	
	8	7	28	7	28	0	0	

ಅರಣ್ಯ ಹೆಸರು	ಹೋಬಳಿ ಹಾಗೂ ಗ್ರಾಮ	ಸರ್ವೆ ನಂಬರ್	ಅಕಾರಬಂಧಿತ ವಿಸ್ತೀರ್ಣ		ರಕ್ಷಿತ ಅರಣ್ಯ ರಚಿಸಲು ಪರಿಗಣಿಸಿದ ಮೂಲಗಡೆ ಪ್ರದೇಶದ ವಿಸ್ತೀರ್ಣ				
					ಇತರ ವಿಸ್ತೀರ್ಣ		ಐರಾಬ್ ವಿಸ್ತೀರ್ಣ		
			ಎ.	ಗುಂ.	ಎ.	ಗುಂ.	ಎ.	ಗುಂ.	
			10	1	11	1	11	0	0
			13	4	4	4	4	0	0
			14	5	13	5	13	0	0
			15	1	20	1	20	0	0
			16	3	33	3	33	0	0
			17	4	5	2	25	0	0
			20	3	37	3	37	0	0
			25	7	7	5	27	0	0
			38	5	39	4	19	0	0
			39	4	15	4	15	0	0
			42	3	17	3	17	0	0
			52	6	30	6	30	0	0
			56	3	29	3	29	0	0
			59	6	4	6	4	0	0
			67	0	22	0	22	0	0
			xx	2	35	2	35	0	0
			93	22	89	2	0	0	0
ಒಟ್ಟು ವಿಸ್ತೀರ್ಣ			6816	13	310	37	0	0	0
ಸರ್ವೆ ನಂಬರ್ ಒಟ್ಟು ವಿಸ್ತೀರ್ಣ			6	15	4	15	0	0	0
ಗ್ರಾಮ ರಾಣಿಗಳ ಒಟ್ಟು ವಿಸ್ತೀರ್ಣ									
ತುಂಗಾ ಜಲಾಶಯ ರಕ್ಷಿತ ಅರಣ್ಯ ಬ್ಲಾಕ್-1 (ತಿಮಕಾಪುರ ಬ್ಲಾಕ್) ರ ಒಟ್ಟು ವಿಸ್ತೀರ್ಣ					315-12				
ತುಂಗಾ ಜಲಾಶಯ ರಕ್ಷಿತ ಅರಣ್ಯ ಬ್ಲಾಕ್-II (ಚೋರ್ನೇಡಹಳ್ಳಿ ಬ್ಲಾಕ್)	ಹೋಬಳಿ: ನಿರಗಿ(II) ಚೋರ್ನೇಡಹಳ್ಳಿ	ಹಿಡುವಳಿ ಜಮೀನು	16	12	11	12	10	0	1
			18	4	39	4	37	0	2
			19	4	14	4	14	0	0
			20	2	8	2	8	0	0
			21	2	7	2	7	0	0
			22	2	36	2	36	0	0
			23	2	25	2	25	0	0
			24	4	18	4	18	0	0
			25	4	0	4	0	0	0
			26	5	5	5	5	0	0
			27	4	23	4	23	0	0
			28	11	28	11	14	0	14
			30	3	6	3	6	0	0
			31	11	20	11	18	0	2
			32	14	36	14	36	0	0
33	12	12	12	12	0	0			
34	10	18	9	10	1	8			

ಅರಣ್ಯ ಹೆಸರು	ಹೋಬಳಿ ಹಾಗೂ ಗ್ರಾಮ	ಸರ್ವೆ ಸಂಖ್ಯೆ	ಆಕಾರಬಂಧಿತ ವಿಸ್ತೀರ್ಣ		ರಕ್ಷಿತ ಅರಣ್ಯ ರಚಿಸಲು ಪರಿಗಣಿಸಿದ ಮುಳುಗಡೆ ಪ್ರದೇಶದ ವಿಸ್ತೀರ್ಣ			
					ಇತರೆ ವಿಸ್ತೀರ್ಣ		ಖರಾಬ್ ವಿಸ್ತೀರ್ಣ	
			ಎ.	ಗುಂ.	ಎ.	ಗುಂ.	ಎ.	ಗುಂ.
		35	15	19	15	4	0	15
		43	13	33	13	25	0	8
		78	21	20	21	0	0	20
		79	17	5	17	5	0	0
		82	21	30	19	30	2	0
		83	2	29	2	9	0	20
		85	4	35	1	25	0	0
		89/1	4	26	4	17	0	9
		90	4	6	4	6	0	0
		91	2	37	2	37	0	0
		92	4	11	4	8	0	3
		ಒಟ್ಟು ವಿಸ್ತೀರ್ಣ	226	37	218	5	5	22
		ಗ್ರಾಮ ಠಾಣ	14	20	14	20	0	0
		ಗ್ರಾಮ ಠಾಣ	1	6	1	6	0	0
		93	1	1	1	0	0	1
		1	5	10	4	18	0	32
		7	7	21	2	35	0	0
		8	6	2	5	30	0	12
		9	3	24	3	24	0	0
		10	3	24	3	24	0	0
		17	4	38	4	38	0	0
		29	5	0	5	0	0	0
		38	13	37	13	32	0	5
		39	13	13	12	32	0	21
		40	13	0	12	38	0	2
		41	2	18	2	18	0	0
		42	16	13	15	33	0	20
		44	9	38	9	38	0	0
		71	3	1	3	1	0	0
		72	4	4	4	4	0	0
		73	4	5	4	5	0	0
		74	4	6	4	6	0	0
		76	7	18	7	18	0	0
		77	4	6	4	6	0	0
		80	10	34	8	35	1	39
		81	19	24	17	24	2	0
		84	10	20	10	20	0	0
		ಸರ್ಕಾರಿ ಜಮೀನು						

ಅರಣ್ಯ ಹೆಸರು	ಹೋಬಳಿ ಹಾಗೂ ಗ್ರಾಮ	ಸರ್ವೆ ಸಂಖ್ಯೆ	ಆಕಾರಬಂಧಿನಂತೆ ವಿಸ್ತೀರ್ಣ		ರಕ್ಷಿತ ಅರಣ್ಯ ರಚಿಸಲು ಪರಿಗಣಿಸಿದ ಮಳುಗಡೆ ಪ್ರದೇಶದ ವಿಸ್ತೀರ್ಣ					
					ಇತರೆ ವಿಸ್ತೀರ್ಣ		ಖರಾಬ್ ವಿಸ್ತೀರ್ಣ			
			ಎ.	ಗುಂ.	ಎ.	ಗುಂ.	ಎ.	ಗುಂ.		
			86	13	3	13	3	0	0	
			88	1	10	1	10	0	0	
			89/2	1	23	1	21	0	2	
			94	8	13	8	13	0	0	
			37	415	21	50	31	0	0	
			46	363	22	2	1	0	0	
			45	320	34	5	22	0	0	
			75	496	35	4	26	0	0	
			ಒಟ್ಟು ವಿಸ್ತೀರ್ಣ		1794	38	250	6	6	14
			ಸರ್ವೆ ಸಂಖ್ಯೆ ಒಟ್ಟು ವಿಸ್ತೀರ್ಣ		2021	35	468	11	11	36
			ಗ್ರಾಮ ರಾಣಿಗಳ ಒಟ್ಟು ವಿಸ್ತೀರ್ಣ		15	26	15	26	0	0
			ತುಂಗಾ ಜಲಾಶಯ ರಕ್ಷಿತ ಅರಣ್ಯ ಬ್ಲಾಕ್-II (ಚೋರ್ನೇಡೆ ಹಳ್ಳಿ ಬ್ಲಾಕ್) ರ ಒಟ್ಟು ವಿಸ್ತೀರ್ಣ				495-33			
			50	6	28	6	28	0	0	
			51	4	2	3	32	0	10	
			52	5	4	5	4	0	0	
			53	3	20	3	20	0	0	
			54	6	9	6	5	0	4	
			55	1	27	1	27	0	0	
			56	1	19	1	19	0	0	
			57	1	13	1	13	0	0	
			58	1	12	1	12	0	0	
			59	9	5	8	35	0	10	
			60	6	26	6	13	0	13	
			61	4	7	3	35	0	12	
			62	4	15	4	15	0	0	
			63	4	7	4	7	0	0	
			64	7	29	6	37	0	32	
			65	4	19	4	15	0	4	
			66	3	13	3	13	0	0	
			67	4	2	4	2	0	0	
			68	3	29	3	21	0	0	
			69	3	33	3	33	0	0	
			70	446	26	20	31	0	0	
			48	333	34	1	4	0	0	
			49	309	33	7	32	0	0	
			ಒಟ್ಟು ವಿಸ್ತೀರ್ಣ		1177	12	114	13	2	5
			ಗ್ರಾಮ ರಾಣಿ		5	0	5	00	0	00

6


ಅರಣ್ಯ ಹೆಸರು	ಹೋಬಳಿ ಹಾಗೂ ಗ್ರಾಮ	ಸರ್ವೆ ನಂಬರ್		ಆಕಾರಬಂಧನಂತೆ ವಿಸ್ತೀರ್ಣ		ರಕ್ಷಿತ ಅರಣ್ಯ ರಚಿಸಲು ಪರಿಗಣಿಸಿದ ಮೂಲಗಡೆ ಪ್ರದೇಶದ ವಿಸ್ತೀರ್ಣ					
				ಇತರೆ ವಿಸ್ತೀರ್ಣ		ಖರಾಬ್ ವಿಸ್ತೀರ್ಣ		ಎ.	ಗುಂ.	ಎ.	ಗುಂ.
				ಎ.	ಗುಂ.	ಎ.	ಗುಂ.				
ಚಿಟ್ಟಮನೆ	ಹಿಡುವಳಿ ಜಮೀನು	1	14	6	13	35	0	0			
		2	14	26	14	26	0	0			
		3	272	2	37	20	0	0			
		4	5	1	5	1	0	0			
		5	14	4	14	1	0	0			
		6	11	1	11	1	0	0			
		8	1	33	1	33	0	0			
		9	6	6	6	6	0	0			
		10	10	36	10	36	0	0			
		11	14	19	14	5	0	0			
		ಒಟ್ಟು ವಿಸ್ತೀರ್ಣ		364	14	129	4	0	0		
	ಗ್ರಾಮ ಠಾಣ		4	0	4	0	0	0			
	ನೈದಿಲೆ	ಹಿಡುವಳಿ ಜಮೀನು	2	11	37	11	37	0	0		
3			5	35	5	35	0	0			
4			5	18	5	18	0	0			
ಒಟ್ಟು ವಿಸ್ತೀರ್ಣ		23	10	23	10	0	0				
ಸರ್ವೆ ನಂಬರ್ ಒಟ್ಟು ವಿಸ್ತೀರ್ಣ		1564	42	266	27	2	5				
ಗ್ರಾಮ ಠಾಣಗಳ ಒಟ್ಟು ವಿಸ್ತೀರ್ಣ		9	0	9	0	0	0				
ಬ್ಯಾಕ್-IIIರ ಒಟ್ಟು ವಿಸ್ತೀರ್ಣ						277-32					
ತುಂಗಾ ಜಲಾಶಯ ರಕ್ಷಿತ ಅರಣ್ಯ ಬ್ಯಾಕ್-IV (ಬೆಳಗಲು ಬ್ಯಾಕ್)	ನೈದಿಲೆ	ಹಿಡುವಳಿ ಜಮೀನು	5	4	36	0	0	4	36		
			6	4	39	0	0	4	39		
			7	4	6	0	0	3	0		
			8	4	27	4	27	0	0		
			9	3	18	3	18	0	0		
			10	14	32	14	32	0	0		
			11	9	29	0	0	5	11		
			12	16	7	0	0	14	7		
			13	1	31	1	31	0	0		
			14	0	36	0	36	0	0		
			15	1	18	1	18	0	0		
			16	7	37	0	0	7	37		
			17	2	24	2	24	0	0		
			ಒಟ್ಟು ವಿಸ್ತೀರ್ಣ		77	20	29	26	40	10	
			ಗ್ರಾಮ ಠಾಣ		1	0	1	0	0	0	
	ಬೆಳಗಲು	ಹಿಡುವಳಿ ಜಮೀನು	1	11	1	11	1	0	0		
			2	12	5	12	5	0	0		

7


ಅರಣ್ಯ ಹೆಸರು	ಹೋಬಳಿ ಹಾಗೂ ಗ್ರಾಮ	ಸರ್ವೆ ನಂಬರ್	ಆಕಾರಬಂಧಿತ ವಿಸ್ತೀರ್ಣ		ರಕ್ಷಿತ ಅರಣ್ಯ ರಚಿಸಲು ಪರಿಗಣಿಸಿದ ಮೂಲಗಡೆ ಪ್ರದೇಶದ ವಿಸ್ತೀರ್ಣ					
					ಇತರೆ ವಿಸ್ತೀರ್ಣ		ಖರಾಬ್ ವಿಸ್ತೀರ್ಣ			
			ಎ.	ಗುಂ.	ಎ.	ಗುಂ.	ಎ.	ಗುಂ.		
			3	9	4	9	4	0	0	
			4	14	22	14	22	0	0	
			5	172	16	51	32	0	0	
			7	22	20	10	8	0	0	
			8	5	11	4	0	0	0	
			9	11	16	9	0	0	0	
			10	9	27	9	27	0	0	
			11	5	9	5	9	0	0	
			12	18	7	18	7	0	0	
			13	13	4	13	4	0	0	
			14	8	31	8	31	0	0	
			15	12	14	12	14	0	0	
			16	1	34	1	34	0	0	
			ಒಟ್ಟು ವಿಸ್ತೀರ್ಣ		327	21	190	38	0	0
			ಗ್ರಾಮ ತಾಣ		3	27	3	27	0	0
ಸರ್ವೆ ನಂಬರ್ ಒಟ್ಟು ವಿಸ್ತೀರ್ಣ			405	1	220	24	40	10		
ಗ್ರಾಮ ತಾಣಗಳ ಒಟ್ಟು ವಿಸ್ತೀರ್ಣ			4	27	4	27	0	0		
ಬ್ಯಾಕ್-IVರ ಒಟ್ಟು ವಿಸ್ತೀರ್ಣ					265-21					
ತುಂಗಾ ಜಲಾಶಯ ರಕ್ಷಿತ ಅರಣ್ಯ ಬ್ಯಾಕ್-V (ಕೆ. ಕಣಬೂರು ಬ್ಯಾಕ್)	ಕೆ. ಕಣಬೂರು	ಹಿಡುವಳಿ ಜಮೀನು	3/1	5	35	4	23	0	0	
			3/2	5	9	4	15	0	0	
			3/3	8	1	6	39	0	3	
			4	18	12	17	16	0	36	
			5	2	37	2	37	0	0	
			6	11	36	8	27	3	9	
			7	4	26	4	19	0	7	
			8	4	8	4	8	0	0	
			9	2	2	2	2	0	0	
			10	1	35	1	35	0	0	
			11	3	2	3	2	0	0	
			12	4	22	4	22	0	0	
			13	2	10	2	10	0	0	
			14	4	29	2	18	0	2	
			15	0	30	0	30	0	0	
			16/1	3	36	2	1	0	2	
			16/2	3	11	3	11	0	0	
17	6	24	4	15	0	6				
18/1P1, 18/4	15	21	4	5	0	0				

ಅರಣ್ಯ ಹೆಸರು	ಹೋಬಳಿ ಹಾಗೂ ಗ್ರಾಮ	ಸರ್ವೆ ನಂಬರ್	ಆಕಾರಬಂಧಿ ನಂತೆ ವಿಸ್ತೀರ್ಣ		ರಕ್ಷಿತ ಅರಣ್ಯ ರಚಿಸಲು ಪರಿಗಣಿಸಿದ ಮುಳುಗಡೆ ಪ್ರದೇಶದ ವಿಸ್ತೀರ್ಣ				
					ಇತರ ವಿಸ್ತೀರ್ಣ		ಖರಾಬ್ ವಿಸ್ತೀರ್ಣ		
			ಎ.	ಗುಂ.	ಎ.	ಗುಂ.	ಎ.	ಗುಂ.	
		24	2	32	1	34	0	1	
		25	3	1	3	1	0	0	
		26	2	31	2	31	0	0	
		27	1	35	1	35	0	0	
		28	8	27	5	3	0	0	
		30/1	1	35	1	20	0	0	
		31	2	38	1	29	0	0	
		32	2	5	1	15	0	0	
		33	6	15	2	10	0	0	
		107/1	12	25	10	13	0	0	
		108	3	4	3	1	0	0	
		109	6	15	4	5	0	0	
		111	4	37	4	27	0	10	
		112	5	0	4	34	0	6	
		113	14	21	10	23	0	0	
		114	17	1	5	7	0	0	
		23	2	27	2	0	0	1	
		29/1	8	14	3	16	0	0	
		ಒಟ್ಟು ವಿಸ್ತೀರ್ಣ	216	29	153	39	5	3	
	ಸರ್ಕಾರಿ ಜಮೀನು	97	12	27	4	0	0	0	
		99	7	26	3	26	0	0	
		100	13	29	3	39	0	0	
		101	10	20	4	35	0	0	
		102	3	23	3	18	0	0	
		104	4	14	4	14	0	0	
		105	4	6	4	6	0	0	
		106	5	3	4	18	0	0	
		110	1	17	1	17	0	0	
		ಒಟ್ಟು ವಿಸ್ತೀರ್ಣ	63	5	34	13	0	0	
		ಸರ್ವೆ ನಂಬರ್ ಒಟ್ಟು ವಿಸ್ತೀರ್ಣ	279	34	188	12	5	3	
		ಬ್ಯಾಕ್-Vರ ಒಟ್ಟು ವಿಸ್ತೀರ್ಣ							
ತುಂಗಾ ಜಲಾಶಯ ರಕ್ಷಿತ ಅರಣ್ಯ ಬ್ಯಾಕ್-VI (ಮುತ್ತಿನಕೊಪ್ಪ ಬ್ಯಾಕ್-A)	ಮುತ್ತಿನ ಕೊಪ್ಪ	ಹಿಡುವಳಿ ಜಮೀನು	66	6	11	2	6	0	0
			71	4	34	3	14	0	0
			69	2	10	2	10	0	0
		ಒಟ್ಟು ವಿಸ್ತೀರ್ಣ	13	15	7	30	0	0	
		ಸರ್ಕಾರಿ ಜಮೀನು	72	6	0	3	26	0	0
	Total		6	0	3	26	0	0	

9


ಅರಣ್ಯ ಹೆಸರು	ಹೋಬಳಿ ಹಾಗೂ ಗ್ರಾಮ	ಸರ್ವೆ ನಂಬರ್	ಆಕಾರಬಂಧನಂತೆ ವಿಸ್ತೀರ್ಣ			ರಕ್ಷಿತ ಅರಣ್ಯ ರಚಿಸಲು ಪರಿಗಣಿಸಿದ ಮೂಲಗಡೆ ಪ್ರದೇಶದ ವಿಸ್ತೀರ್ಣ			
						ಇತರೆ ವಿಸ್ತೀರ್ಣ		ಐರಾಬ್ ವಿಸ್ತೀರ್ಣ	
			ಎ.	ಗುಂ.		ಎ.	ಗುಂ.	ಎ.	ಗುಂ.
ಬ್ಲಾಕ್-VIರ ಒಟ್ಟು ವಿಸ್ತೀರ್ಣ						11-16			
ತುಂಗಾ ಜಲಾಶಯ ರಕ್ಷಿತ ಅರಣ್ಯ ಬ್ಲಾಕ್-VII (ಮುತ್ತಿನಕೊಪ್ಪ ಬ್ಲಾಕ್-B)	ಮುತ್ತಿನ ಕೊಪ್ಪ	ಹಿಡುವಳಿ ಜಮೀನು	194	4	14	2	25	0	0
			57/1	3	20	1	5	0	0
			57/2A	2	7	1	0	0	0
			57/2B	1	5	1	0	0	0
			201/1	1	4	1	4	0	0
			201/2	1	22	1	4	0	0
			195	0	14	0	14	0	0
			196	3	21	3	20	0	1
			197	1	19	1	19	0	0
			198	1	26	1	26	0	0
			199	1	27	1	27	0	0
200	2	35	2	35	0	0			
			25	14	19	19	0	1	
ಒಟ್ಟು ವಿಸ್ತೀರ್ಣ						19-20			
ಬ್ಲಾಕ್-VIIರ ಒಟ್ಟು ವಿಸ್ತೀರ್ಣ						19-20			
ತುಂಗಾ ಜಲಾಶಯ ರಕ್ಷಿತ ಅರಣ್ಯ ಬ್ಲಾಕ್-VIII (ಮುತ್ತಿನಕೊಪ್ಪ ಬ್ಲಾಕ್-C)	ಮುತ್ತಿನ ಕೊಪ್ಪ	ಹಿಡುವಳಿ ಜಮೀನು	173/1	4	6	2	27	0	0
			188	4	3	3	26	0	0
			191/1	1	1	1	0	0	1
			191/2	1	16	1	16	0	0
			192	1	0	0	18	0	0
			187	3	37	3	37	0	0
			15	23	13	4	0	1	
ಒಟ್ಟು ವಿಸ್ತೀರ್ಣ						13-05			
ಬ್ಲಾಕ್-VIIIರ ಒಟ್ಟು ವಿಸ್ತೀರ್ಣ						13-05			
ತುಂಗಾ ಜಲಾಶಯ ರಕ್ಷಿತ ಅರಣ್ಯ ಬ್ಲಾಕ್-IX (ಲಿಂಗಾಪುರ-ಕಣಗಲಕೊಪ್ಪ)	ಲಿಂಗಾ ಪುರ	ಹಿಡುವಳಿ ಜಮೀನು	1	4	34	1	25	0	0
			2/4	4	34	1	22	0	0
			7/1	6	35	6	31	0	4
			11/1	4	13	0	14	0	0
			11/2	3	29	3	29	0	0
			132/1	12	39	1	15	0	0
			134	1	11	0	31	0	0
			111/2	1	15	1	5	0	0
			128	3	34	2	15	0	0
			126	13	24	3	0	0	0
			112	5	19	5	17	0	2
	ಒಟ್ಟು ವಿಸ್ತೀರ್ಣ			63	7	28	4	0	6
	ಗ್ರಾಮ ಠಾಣ			28	7	1	0	0	0
ಕಣಗಲ ಕೊಪ್ಪ	ಹಿಡುವಳಿ ಜಮೀನು	5	3	12	3	12	0	0	
		18	7	31	5	31	0	0	

ಅರಣ್ಯ ಹೆಸರು	ಹೋಬಳಿ ಹಾಗೂ ಗ್ರಾಮ	ಸರ್ವೆ ಸಂಖ್ಯೆ	ಆಕಾರಬಂಧಿಸಂಖ್ಯೆ ವಿಸ್ತೀರ್ಣ		ರಕ್ಷಿತ ಅರಣ್ಯ ರಚಿಸಲು ಪರಿಗಣಿಸಿದ ಮೂಲಗಡೆ ಪುದೇಶದ ವಿಸ್ತೀರ್ಣ			
					ಇತರ ವಿಸ್ತೀರ್ಣ		ಖರಾಬ್ ವಿಸ್ತೀರ್ಣ	
			ಎ.	ಗುಂ.	ಎ.	ಗುಂ.	ಎ.	ಗುಂ.
19/1	1	26	1	23	0	3		
19/2A	8	15	8	6	0	9		
19/2B	0	8	0	8	0	0		
19/2C	0	27	0	26	0	1		
19/3	1	6	1	4	0	2		
20/1	10	32	10	28	0	4		
20/2	3	2	2	38	0	4		
21	4	10	4	8	0	2		
58	2	13	2	10	0	3		
59	2	28	2	28	0	0		
60	7	11	7	11	0	0		
61	1	5	1	4	0	1		
63	0	39	0	29	0	0		
64	2	33	2	33	0	0		
65	2	17	2	17	0	0		
66	1	25	1	25	0	0		
67	0	29	0	29	0	0		
68	3	0	3	0	0	0		
69	4	29	4	25	0	4		
70	5	15	5	10	0	5		
71	1	22	1	22	0	0		
72	3	17	3	17	0	0		
73	2	21	2	20	0	1		
74	5	5	5	2	0	3		
75	1	33	1	23	0	10		
76	3	2	2	19	0	23		
78	4	24	4	17	0	7		
80	12	23	11	33	0	0		
82	1	2	1	2	0	0		
83/1	6	2	5	26	0	0		
83/2	3	22	1	26	0	0		
77	4	33	1	25	0	8		
62	9	0	2	39	0	3		
57	1	18	1	13	0	5		
22	15	16	13	7	0	0		
23	9	2	7	10	0	0		
24	9	32	0	25	0	0		
26	240	7	7	39	0	0		



ಅರಣ್ಯ ಹೆಸರು	ಹೋಬಳಿ ಹಾಗೂ ಗ್ರಾಮ	ಸರ್ವೆ ನಂಬರ್	ಆಕಾರಬಂಧನಂತೆ ವಿಸ್ತೀರ್ಣ		ರಕ್ಷಿತ ಅರಣ್ಯ ರಚಿಸಲು ಪರಿಗಣಿಸಿದ ಮೂಲಗಡೆ ಪ್ರದೇಶದ ವಿಸ್ತೀರ್ಣ				
					ಇತರೆ ವಿಸ್ತೀರ್ಣ		ಖರಾಬ್ ವಿಸ್ತೀರ್ಣ		
			ಎ.	ಗುಂ.	ಎ.	ಗುಂ.	ಎ.	ಗುಂ.	
ಒಟ್ಟು ವಿಸ್ತೀರ್ಣ			411	14	149	10	2	18	
ಸರ್ವೆ ನಂಬರ್ ಒಟ್ಟು ವಿಸ್ತೀರ್ಣ			474	21	177	14	2	24	
ಗ್ರಾಮ ಲಾಣಿಗಳ ಒಟ್ಟು ವಿಸ್ತೀರ್ಣ			28	7	1	0	0	0	
ಬ್ಯಾಕ್-IXರ ಒಟ್ಟು ವಿಸ್ತೀರ್ಣ			180-38						
ತುಂಗಾ ಜಲಾಶಯ ರಕ್ಷಿತ ಅರಣ್ಯ ಬ್ಯಾಕ್-X (ಕಣಗಲಕೊಪ್ಪ ಬ್ಯಾಕ್-A)	ಕಣಗಲ ಕೊಪ್ಪ	ಹಿಡುವಳಿ ಜಮೀನು	52	17	19	16	36	0	23
			53	3	39	3	36	0	3
			54	8	3	7	38	0	5
ಒಟ್ಟು ವಿಸ್ತೀರ್ಣ			29	21	28	30	0	31	
ಬ್ಯಾಕ್-Xರ ಒಟ್ಟು ವಿಸ್ತೀರ್ಣ			29-21						
ತುಂಗಾ ಜಲಾಶಯ ರಕ್ಷಿತ ಅರಣ್ಯ ಬ್ಯಾಕ್-XI (ಕಣಗಲಕೊಪ್ಪ ಬ್ಯಾಕ್-B)	ಕಣಗಲ ಕೊಪ್ಪ	ಹಿಡುವಳಿ ಜಮೀನು	48	6	15	6	13	0	2
			49	7	35	7	25	0	10
ಒಟ್ಟು ವಿಸ್ತೀರ್ಣ			14	10	13	38	0	12	
ಬ್ಯಾಕ್-XIರ ಒಟ್ಟು ವಿಸ್ತೀರ್ಣ			14-10						
ತುಂಗಾ ಜಲಾಶಯ ರಕ್ಷಿತ ಅರಣ್ಯ ಬ್ಯಾಕ್-XII (ಬೊಮ್ಮನಹಳ್ಳಿ ಬ್ಯಾಕ್-A)	ಬೊಮ್ಮನ ಹಳ್ಳಿ	ಹಿಡುವಳಿ ಜಮೀನು	22	3	8	0	25	0	0
			23	4	5	2	19	0	4
			24	1	29	0	20	0	29
			25	3	3	1	16	0	20
			26	6	39	4	11	0	0
			27	6	8	6	4	0	4
			28	8	16	7	36	0	20
			29	7	21	5	36	0	0
			31	16	9	14	7	2	2
			34/5	1	7	1	2	0	0
			35	13	4	11	20	1	24
			36	7	24	7	16	0	0
			37/1	2	18	1	38	0	20
			37/2	1	13	1	13	0	0
			37/3	1	30	1	30	0	0
37/4	1	20	1	20	0	0			
38/1, 38/2, 38/3	10	21	9	21	1	0			
39	5	19	4	34	0	25			
ಒಟ್ಟು ವಿಸ್ತೀರ್ಣ			102	14	84	8	7	28	
ಬ್ಯಾಕ್-XIIರ ಒಟ್ಟು ವಿಸ್ತೀರ್ಣ			91-36						

ಅರಣ್ಯ ಹೆಸರು	ಹೋಬಳಿ ಹಾಗೂ ಗ್ರಾಮ	ಸರ್ವೆ ನಂಬರ್	ಆಕಾರಬಂಧಿ ವಿವರ		ರಕ್ಷಿತ ಅರಣ್ಯ ರಚಿಸಲು ಪರಿಗಣಿಸಿದ ಮುಳುಗಡೆ ಪ್ರದೇಶದ ವಿಸ್ತೀರ್ಣ				
			ಇತರ ವಿಸ್ತೀರ್ಣ		ಖರಾಬ್ ವಿಸ್ತೀರ್ಣ				
			ಎ.	ಗುಂ.	ಎ.	ಗುಂ.	ಎ.	ಗುಂ.	
ತುಂಗಾ ಜಲಾಶಯ ರಕ್ಷಿತ ಅರಣ್ಯ ಬ್ಲಾಕ್- XIII (ಬೊಮ್ಮನಹಳ್ಳಿ ಬ್ಲಾಕ್-B)	ಮಂಡ ಗದ್ದೆ (hobli) ಬೊಮ್ಮನಹಳ್ಳಿ	ಹಿಡುಬಳಿ ಜಮೀನು	1	3	34	3	24	0	10
			2	3	15	3	6	0	9
			3	8	2	7	32	0	10
			4	1	14	1	14	0	0
			5	2	17	2	12	0	5
			6	2	16	2	16	0	0
			7	13	2	3	10	0	0
			8	9	10	8	38	0	12
			9	19	20	18	17	1	3
			10	3	9	3	0	0	9
			11	15	33	15	3	0	30
			12	11	9	7	20	0	0
			13/1	14	23	13	29	0	34
			41	9	10	8	25	0	25
			42	1	10	1	6	0	4
			43	1	18	1	18	0	0
44	2	35	2	32	0	3			
ಒಟ್ಟು ವಿಸ್ತೀರ್ಣ			122	37	104	22	4	34	
ಬ್ಲಾಕ್-XIIIರ ಒಟ್ಟು ವಿಸ್ತೀರ್ಣ			109-16						
ಬ್ಲಾಕ್ - XIV (ಮೂಲ ತುಂಗಾ ನದಿ ಪಾತ್ರ: ಅಣಕಟ್ಟಿನಿಂದ ಮುತ್ತಿನಕೊಪ್ಪ ಗ್ರಾಮದ ಸರ್ವೆ ನಂಬರ್ 190 ಮತ್ತು ಲಿಂಗಾಪುರ ಗ್ರಾಮದ ಸರ್ವೆ ನಂಬರ್ 99 ರ ವರೆಗಿನ 12 ಗ್ರಾಮಗಳ ಸರ್ವೆ ನಂಬರ್ ಗಡಿಗಳಿಗೆ ಹೊಂದಿಕೊಂಡಿರುವ ಹಳ್ಳಿ ಹಾಗೂ ನದಿ ಪಾತ್ರದ ವಿಸ್ತೀರ್ಣ: 1157-24 ಎ-ಗುಂ.									
ಷರಾ:- ರಕ್ಷಿತ ಅರಣ್ಯ ಬ್ಲಾಕ್‌ಗಳ ವಿಸ್ತೀರ್ಣವನ್ನು ಸರ್ವೆ ನಂಬರ್‌ಗಳ ಆಕಾರಬಂಧನ ಒಟ್ಟು ವಿಸ್ತೀರ್ಣಗಳಿಗೆ ತಕ್ಕಂತೆ ಲೆಕ್ಕಾಚಾರ ಮಾಡಲಾಗಿರುತ್ತದೆ.									

ಗಡಿವಿವರಣೆ:

ತುಂಗಾ ಜಲಾಶಯ ರಕ್ಷಿತ ಅರಣ್ಯ ಬ್ಲಾಕ್-1 (ತಿಮಕಾಪುರ ಬ್ಲಾಕ್)

ಉತ್ತರ:- ಅರಣ್ಯ ಕ್ಷೇತ್ರದ ಪ್ರಾರಂಭ ಬಿಂದುವು ಶಿವಮೊಗ್ಗ ಜಿಲ್ಲೆ, ಶಿವಮೊಗ್ಗ ತಾಲ್ಲೂಕು, ನಿಧಿಗೆ-2 ಹೋಬಳಿ, ತಿಮಕಾಪುರ ಗ್ರಾಮದ ಸರ್ವೆ ನಂಬರ್ 30, 31 ಹಾಗೂ 32ಗಳ ಸಾಮಾನ್ಯ ಕೂಡು ಬಿಂದುವಾಗಿದ್ದು, ಸೀಮಾರೇಖೆಯು ಪ್ರಾರಂಭ ಬಿಂದುವಿನಿಂದ ಈಶಾನ್ಯಾಭಿಮುಖವಾಗಿ ಸರ್ವೆ ನಂಬರ್ 31 ಮತ್ತು 35ರ ಮುಳುಗಡೆ ಪ್ರದೇಶದ ಉತ್ತರ ಗಡಿಯಲ್ಲಿ 162 ಮೀಟರ್ ಸಾಗಿ, ಸರ್ವೆ ನಂಬರ್ 33, 34 ಮತ್ತು 35ರ ಸಾಮಾನ್ಯ ಕೂಡು ಬಿಂದುವಿನಿಂದ ಆಗ್ನೇಯ ದಿಕ್ಕಿಗೆ 45 ಮೀಟರ್ ಅಂತರದಲ್ಲಿ ಸಂಧಿಸುವ ಬಿಂದುವನ್ನು ತಲುಪುತ್ತದೆ. ನಂತರ ಸೀಮಾರೇಖೆಯು ಕೂನೆಯ ಗಡಿ ಬಿಂದುವಿನಿಂದ ಪೂರ್ವಾಭಿಮುಖವಾಗಿ 35 ಮತ್ತು 36ಗಳ ಮುಳುಗಡೆ ಪ್ರದೇಶದ ಉತ್ತರ ಗಡಿಯಲ್ಲಿ ಸಾಗಿ, ಸರ್ವೆ ನಂಬರ್ 36ರ ಈಶಾನ್ಯ ಮೂಲೆ ಬಿಂದುವಿನಿಂದ ದಕ್ಷಿಣ ದಿಕ್ಕಿಗೆ 55 ಮೀಟರ್ ಅಂತರದಲ್ಲಿ ಸಂಧಿಸುವ, ತಿಮಕಾಪುರ ಗ್ರಾಮದ ಸರ್ವೆ ನಂಬರ್ 36 ಹಾಗೂ ಸೆಕ್ರೆಟರಿ ಗ್ರಾಮದ ಸರ್ವೆ ನಂಬರ್ 3ರ ಸಾಮಾನ್ಯ

ಗಡಿಯಲ್ಲಿನ ಬಿಂದುವನ್ನು ತಲುಪುತ್ತದೆ. ನಂತರ ಸೀಮಾರೇಖೆಯು ಈಶಾನ್ಯಾಭಿಮುಖವಾಗಿ ಸಕ್ರೆಬ್ಬೆಲು ಗ್ರಾಮದ ಸರ್ವೆ ನಂಬರ್ 3 ಮತ್ತು 2ಗಳ ಮುಳುಗಡೆ ಪ್ರದೇಶದ ಉತ್ತರದ ಗಡಿಯಲ್ಲಿ ಸಾಗಿ, ಸರ್ವೆ ನಂಬರ್ 2ರ ಈಶಾನ್ಯ ಮೂಲೆ ಬಿಂದುವಿನಿಂದ ದಕ್ಷಿಣ ದಿಕ್ಕಿಗೆ 40 ಮೀಟರ್ ಅಂತರದಲ್ಲಿ ಸಂಧಿಸುವ, ಸರ್ವೆ ನಂಬರ್ 1 ಮತ್ತು 2 ರ ಸಾಮಾನ್ಯ ಗಡಿಯಲ್ಲಿನ ಬಿಂದುವನ್ನು ತಲುಪುತ್ತದೆ. ನಂತರ ಸೀಮಾರೇಖೆಯು ಆಗ್ನೇಯಾಭಿಮುಖವಾಗಿ ಸರ್ವೆ ನಂಬರ್ 1 ಮತ್ತು 5 ರ ಮುಳುಗಡೆ ಪ್ರದೇಶದ ಉತ್ತರ ಗಡಿಯಲ್ಲಿ ಸಾಗಿ, ಸರ್ವೆ ನಂಬರ್ 1ರ ವಾಯುವ್ಯ ಮೂಲೆ ಬಿಂದುವಿನಿಂದ ಆಗ್ನೇಯ ದಿಕ್ಕಿಗೆ 220 ಮೀಟರ್ ಅಂತರದಲ್ಲಿ ಸಂಧಿಸುವ ಸಕ್ರೆಬ್ಬೆಲು ಸ್ಟೇಟ್ ಫಾರೆಸ್ಟ್ ಗ್ರಾಮದ ಗಡಿಯಲ್ಲಿನ ಬಿಂದುವನ್ನು ತಲುಪುತ್ತದೆ. ನಂತರ ಸೀಮಾರೇಖೆಯು ಆಗ್ನೇಯಾಭಿಮುಖವಾಗಿ ಸಕ್ರೆಬ್ಬೆಲು ಸ್ಟೇಟ್ ಫಾರೆಸ್ಟ್ ಗ್ರಾಮದ ಸರ್ವೆ ನಂಬರ್ 2ರ ಮುಳುಗಡೆ ಪ್ರದೇಶದ ಉತ್ತರ ಗಡಿಯಲ್ಲಿ ಸಾಗಿ, ಸರ್ವೆ ನಂಬರ್ 2, ರಸ್ತೆ ಮತ್ತು ತಿಮಕಾಪುರ ಗ್ರಾಮದ ಸರ್ವೆ ನಂಬರ್ 63 ರ ಸಾಮಾನ್ಯ ಕೂಡು ಬಿಂದುವನ್ನು ತಲುಪುತ್ತದೆ.

ಪೂರ್ವಕ್ಕೆ:- ಸೀಮಾರೇಖೆಯು ಕೊನೆಯ ಗಡಿ ಬಿಂದುವಿನಿಂದ ನೈರುತ್ಯಾಭಿಮುಖವಾಗಿ ತಿಮಕಾಪುರ ಗ್ರಾಮದ ಸರ್ವೆ ನಂಬರ್ 63, 59, 58, 56, 55, 54, 53, 67, 2, 3, 5, 6 ಮತ್ತು 8ಗಳ ಪೂರ್ವ ಗಡಿಯಲ್ಲಿ ಸಾಗಿ, ಸರ್ವೆ ನಂಬರ್ 8ರ ಆಗ್ನೇಯ ಮೂಲೆ ಸಕ್ರೆಬ್ಬೆಲು ಸ್ಟೇಟ್ ಫಾರೆಸ್ಟ್ ಗ್ರಾಮದ ಸರ್ವೆ ನಂಬರ್ 2 ಮತ್ತು ರಸ್ತೆಯ ಸಾಮಾನ್ಯ ಕೂಡು ಬಿಂದುವನ್ನು ತಲುಪುತ್ತದೆ. ನಂತರ ಸೀಮಾರೇಖೆಯು ದಕ್ಷಿಣಾಭಿಮುಖವಾಗಿ ಸಕ್ರೆಬ್ಬೆಲು ಸ್ಟೇಟ್ ಫಾರೆಸ್ಟ್ ಗ್ರಾಮದ ಸರ್ವೆ ನಂಬರ್ 2ರ ಪೂರ್ವ ಗಡಿಯಲ್ಲಿ 427 ಮೀಟರ್ ಸಾಗಿ, ಸರ್ವೆ ನಂಬರ್ 2ರ ಪೂರ್ವ ಗಡಿಯಲ್ಲಿ ಸಂಧಿಸುವ ಮುಳುಗಡೆ ಪ್ರದೇಶದ ದಕ್ಷಿಣ ಬಿಂದುವನ್ನು ತಲುಪುತ್ತದೆ.

ದಕ್ಷಿಣ ಮತ್ತು ಪಶ್ಚಿಮ:- ಸೀಮಾರೇಖೆಯು ಕೊನೆ ಗಡಿ ಬಿಂದುವಿನಿಂದ ವಾಯುವ್ಯಾಭಿಮುಖವಾಗಿ ಸಕ್ರೆಬ್ಬೆಲು ಸ್ಟೇಟ್ ಫಾರೆಸ್ಟ್ ಗ್ರಾಮದ ಸರ್ವೆ ನಂಬರ್ 2ರ ಮುಳುಗಡೆ ಪ್ರದೇಶದ ಪಶ್ಚಿಮ ಗಡಿಯಲ್ಲಿ ಸಾಗಿ, ತಿಮಕಾಪುರ ಗ್ರಾಮದ ಸರ್ವೆ ನಂಬರ್ 12ರ ನೈರುತ್ಯ ಮೂಲೆಯನ್ನು ತಲುಪುತ್ತದೆ. ನಂತರ ಸೀಮಾರೇಖೆಯು ವಾಯುವ್ಯಾಭಿಮುಖವಾಗಿ ಸರ್ವೆ ನಂಬರ್ 12ರ ಪಶ್ಚಿಮ ಗಡಿ, ಸರ್ವೆ ನಂಬರ್ 17ರ ದಕ್ಷಿಣ ಗಡಿಯಲ್ಲಿ 184 ಮೀಟರ್ ಸಾಗಿ, ಸರ್ವೆ ನಂಬರ್ 17 ನೈರುತ್ಯ ಮೂಲೆಯಿಂದ ಪೂರ್ವ ದಿಕ್ಕಿಗೆ 34 ಮೀಟರ್ ಅಂತರದಲ್ಲಿ ಸಂಧಿಸುವ ಬಿಂದುವನ್ನು ತಲುಪುತ್ತದೆ. ನಂತರ ಸೀಮಾರೇಖೆಯು ಸರ್ವೆ ನಂಬರ್ 17ರ ಮುಳುಗಡೆ ಪ್ರದೇಶದ ಪಶ್ಚಿಮ ಗಡಿ, ಸರ್ವೆ ನಂಬರ್ 18 ಮತ್ತು 20 ಗಳ ಪಶ್ಚಿಮ ಗಡಿಯಲ್ಲಿ ಸಾಗಿ, ಸರ್ವೆ ನಂಬರ್ 20ರ ವಾಯುವ್ಯ ಮೂಲೆಯನ್ನು ತಲುಪುತ್ತದೆ. ನಂತರ ಸೀಮಾರೇಖೆಯು ಕೊನೆ ಗಡಿ ಬಿಂದುವಿನಿಂದ ಸರ್ವೆ ನಂಬರ್ 21ರ ಮುಳುಗಡೆ ಪ್ರದೇಶದ ಪಶ್ಚಿಮ ಗಡಿಯಲ್ಲಿ ಸಾಗಿ, ತಿಮಕಾಪುರದ ಗ್ರಾಮ ರಾಣದ ದಕ್ಷಿಣ ಗಡಿಯಲ್ಲಿ ಸರ್ವೆ ನಂಬರ್ 21ರ ವಾಯುವ್ಯ ಮೂಲೆಯಿಂದ ಆಗ್ನೇಯ ದಿಕ್ಕಿಗೆ 235 ಮೀಟರ್ ಅಂತರದಲ್ಲಿ ಸಂಧಿಸುವ ಬಿಂದುವನ್ನು ತಲುಪುತ್ತದೆ. ನಂತರ ಸೀಮಾರೇಖೆಯು ತಿಮಕಾಪುರದ ಗ್ರಾಮ ರಾಣರಸ್ತೆ ಹಾಗೂ ಸರ್ವೆ ನಂಬರ್ 24ಗಳ ಮುಳುಗಡೆ ಪ್ರದೇಶದ ಪಶ್ಚಿಮ ಗಡಿಯಲ್ಲಿ ಸಾಗಿ, ಸರ್ವೆ ನಂಬರ್ 24 ಹಾಗೂ 23ರ ಸಾಮಾನ್ಯ ಗಡಿಯಲ್ಲಿ ಸರ್ವೆ ನಂಬರ್ 23ರ ನೈರುತ್ಯ ಮೂಲೆಯಿಂದ ಈಶಾನ್ಯ ದಿಕ್ಕಿಗೆ 207 ಮೀಟರ್ ಅಂತರದಲ್ಲಿ ಸಂಧಿಸುವ ಬಿಂದುವನ್ನು ತಲುಪುತ್ತದೆ. ನಂತರ ಸೀಮಾರೇಖೆಯು ಸರ್ವೆ ನಂಬರ್ 24ರ ಪಶ್ಚಿಮ ಗಡಿಯಲ್ಲಿ ಸಾಗಿ, ಸರ್ವೆ ನಂಬರ್ 23 ರ ಈಶಾನ್ಯ ಮೂಲೆಯನ್ನು ತಲುಪುತ್ತದೆ. ನಂತರ ಸೀಮಾರೇಖೆಯು ಸರ್ವೆ ನಂಬರ್ 25ರ ದಕ್ಷಿಣ ಗಡಿಯಲ್ಲಿ ಪಶ್ಚಿಮಾಭಿಮುಖವಾಗಿ 51 ಮೀಟರ್ ಸಾಗಿ, ಸರ್ವೆ ನಂಬರ್ 23ರ ನೈರುತ್ಯ ಮೂಲೆಯಿಂದ ಈಶಾನ್ಯ ದಿಕ್ಕಿಗೆ 194 ಮೀಟರ್ ನಲ್ಲಿ ಸಂಧಿಸುವ ಬಿಂದುವನ್ನು ತಲುಪುತ್ತದೆ. ನಂತರ ಸೀಮಾರೇಖೆಯು 25ರ ಮುಳುಗಡೆ ಪ್ರದೇಶದ ಪಶ್ಚಿಮ ಗಡಿಯಲ್ಲಿ ಸಾಗಿ ಸರ್ವೆ ನಂಬರ್ 25 ಹಾಗೂ ಸಕ್ರೆಬ್ಬೆಲು ಸ್ಟೇಟ್ ಫಾರೆಸ್ಟ್ ಗ್ರಾಮದ ಸರ್ವೆ ನಂಬರ್ 2ಗಳ ಸಾಮಾನ್ಯ ಗಡಿಯಲ್ಲಿ ಸರ್ವೆ ನಂಬರ್ 25ರ ನೈರುತ್ಯ ಮೂಲೆಯಿಂದ ವಾಯುವ್ಯ ದಿಕ್ಕಿಗೆ 63 ಮೀಟರ್ ಅಂತರದಲ್ಲಿ ಸಂಧಿಸುವ ಬಿಂದುವನ್ನು ತಲುಪುತ್ತದೆ. ನಂತರ ಸೀಮಾರೇಖೆಯು ಸರ್ವೆ ನಂಬರ್ 25, 28 ಹಾಗೂ 39ರ ಪಶ್ಚಿಮ ಗಡಿಯಲ್ಲಿ ಸಾಗಿ, ಸರ್ವೆ ನಂಬರ್ 39, 38 ಹಾಗೂ ಸಕ್ರೆಬ್ಬೆಲು ಸ್ಟೇಟ್ ಫಾರೆಸ್ಟ್ ಗ್ರಾಮದ ಸರ್ವೆ ನಂಬರ್ 2ಗಳ ಸಾಮಾನ್ಯ ಗಡಿ ಬಿಂದುವನ್ನು ತಲುಪುತ್ತದೆ. ನಂತರ ಸೀಮಾರೇಖೆಯು ಸರ್ವೆ ನಂಬರ್ 38ರ ಮುಳುಗಡೆ ಪ್ರದೇಶದ ಪಶ್ಚಿಮ ಗಡಿಯಲ್ಲಿ ಸಾಗಿ, ಸರ್ವೆ ನಂಬರ್ 30ರ ಈಶಾನ್ಯ ಮೂಲೆಯನ್ನು ತಲುಪುತ್ತದೆ. ನಂತರ ಸೀಮಾರೇಖೆಯು ಸರ್ವೆ ನಂಬರ್ 31ರ ದಕ್ಷಿಣ ಗಡಿಯಲ್ಲಿ ಸಾಗಿ, ಪ್ರಾರಂಭ ಬಿಂದುವನ್ನು ತಲುಪುತ್ತದೆ.



ತುಂಗಾ ಜಲಾಶಯ ರಕ್ಷಿತ ಅರಣ್ಯ ಬ್ಯಾಕ್-II (ಚೋರ್ನೆಡಹಳ್ಳಿ ಬ್ಯಾಕ್)

ಉತ್ತರ:- ಅರಣ್ಯ ಕ್ಷೇತ್ರದ ಪ್ರಾರಂಭ ಬಿಂದುವು ಶಿವಮೊಗ್ಗ, ಚಿಲ್ಲೆ, ಶಿವಮೊಗ್ಗ, ತಾಲ್ಲೂಕು, ನಿರ್ದಿಗ-2 ಹೋಬಳಿಯ ಚೋರ್ನೆಡಹಳ್ಳಿ ಗ್ರಾಮದ ಸರ್ವೆ ನಂಬರ್ 37ರ ವಾಯುವ್ಯ ಮೂಲೆ, ಹಾಲಕ್ಕವಳ್ಳಿ ಗ್ರಾಮ ಹಾಗೂ ತುಂಗಾ ನದಿ ಬಲದಂಡೆಯ ಸಾಮಾನ್ಯ ಕೂಡು ಬಿಂದುವಾಗಿದ್ದು, ಸೀಮಾರೇಖೆಯು ಪ್ರಾರಂಭ ಬಿಂದುವಿನಿಂದ ಆಗ್ನೇಯ ಮತ್ತು ಪೂರ್ವಾಭಿಮುಖವಾಗಿ ಚೋರ್ನೆಡಹಳ್ಳಿ, ರಾಜ್ಯ ಅರಣ್ಯದ ಗಡಿಯಲ್ಲಿ ಸಾಗಿ, ಸರ್ವೆ ನಂಬರ್ 34 ರ ಈಶಾನ್ಯ ಮೂಲೆ ಗಡಿ ಬಿಂದುವನ್ನು ತಲುಪುತ್ತದೆ.

ಪೂರ್ವ:- ಸೀಮಾರೇಖೆಯು ಕೊನೆಯ ಗಡಿ ಬಿಂದುವಿನಿಂದ ಆಗ್ನೇಯಭಿಮುಖವಾಗಿ ಸರ್ವೆ ನಂಬರ್ 34ರ ಪೂರ್ವ ಗಡಿಯಲ್ಲಿ ಸಾಗಿ, ಸದರಿ ಸರ್ವೆ ನಂಬರ್ ನ ಆಗ್ನೇಯ ಮೂಲೆಯನ್ನು ತಲುಪುತ್ತದೆ. ನಂತರ ಸೀಮಾರೇಖೆಯು ಕೊನೆಯ ಗಡಿ ಬಿಂದುವಿನಿಂದ ದಕ್ಷಿಣಾಭಿಮುಖವಾಗಿ ಸರ್ವೆ ನಂಬರ್ 35ರ ಪೂರ್ವ ಗಡಿಯಲ್ಲಿ ಸಾಗಿ, ಸರ್ವೆ ನಂಬರ್ 35, 36(ಕೆರೆ) , 37 ಮತ್ತು 38 ಗಳ ಕೂಡು ಬಿಂದುವನ್ನು ತಲುಪುತ್ತದೆ. ನಂತರ ಸೀಮಾರೇಖೆಯು ಕೊನೆಯ ಗಡಿ ಬಿಂದುವಿನಿಂದ ಪೂರ್ವಾಭಿಮುಖವಾಗಿ ಸರ್ವೆ ನಂಬರ್ 36(ಕೆರೆ)ರ ದಕ್ಷಿಣ ಮತ್ತು ಪೂರ್ವ ಗಡಿಯಲ್ಲಿ ಸಾಗಿ, ಮುಳುಗಡೆಯಾಗಿರುವ ಸರ್ವೆ ನಂಬರ್ 36 ರ ಚೋರ್ನೆಡಹಳ್ಳಿ, ರಾಜ್ಯ ಅರಣ್ಯದ ಗಡಿಯನ್ನು ತಲುಪುತ್ತದೆ. ನಂತರ ಸೀಮಾರೇಖೆಯು ಕೊನೆಯ ಗಡಿ ಬಿಂದುವಿನಿಂದ ನೈರುತ್ಯಾಭಿಮುಖವಾಗಿ ಸರ್ವೆ ನಂಬರ್ 37, 45 ಹಾಗೂ 46 ಗಳ ಚೋರ್ನೆಡಹಳ್ಳಿ, ರಾಜ್ಯ ಅರಣ್ಯದ ಪಶ್ಚಿಮ ಗಡಿಯಲ್ಲಿ ಸಾಗಿ, ಸರ್ವೆ ನಂಬರ್ 45ರಲ್ಲಿ ಸರ್ವೆ ನಂಬರ್ 7, 8 ಮತ್ತು 45 ರ ಸಾಮಾನ್ಯ ಕೂಡು ಬಿಂದುವಿನಿಂದ ಈಶಾನ್ಯ ದಿಕ್ಕಿಗೆ 301 ಮೀಟರ್, ಹಾಗೂ ಸರ್ವೆ ನಂಬರ್ 37, 44, 45 ಮತ್ತು 46 ಗಳ ಸಾಮಾನ್ಯ ಕೂಡು ಬಿಂದುವಿನಿಂದ ಆಗ್ನೇಯ ದಿಕ್ಕಿಗೆ 259 ಮೀಟರ್‌ನಲ್ಲಿ ಸಂಧಿಸುವ ಬಿಂದುವನ್ನು ತಲುಪುತ್ತದೆ.

ದಕ್ಷಿಣ:- ಸೀಮಾರೇಖೆಯು ಕೊನೆಯ ಗಡಿ ಬಿಂದುವಿನಿಂದ ವಾಯುವ್ಯಾಭಿಮುಖವಾಗಿ ಸರ್ವೆ ನಂಬರ್ 45ರಲ್ಲಿನ ಮುಳುಗಡೆ ಪ್ರದೇಶದ ದಕ್ಷಿಣ ಗಡಿಯಲ್ಲಿ ಸಾಗಿ, ಸರ್ವೆ ನಂಬರ್ 43, 44 ಮತ್ತು 45 ಗಳ ಸಾಮಾನ್ಯ ಕೂಡು ಬಿಂದುವನ್ನು ತಲುಪುತ್ತದೆ. ನಂತರ ಸೀಮಾರೇಖೆಯು ಕೊನೆಯ ಗಡಿ ಬಿಂದುವಿನಿಂದ ನೈರುತ್ಯಾಭಿಮುಖವಾಗಿ ಸರ್ವೆ ನಂಬರ್ 43 ಮತ್ತು 8 ಗಳ ಪೂರ್ವ ಗಡಿಯಲ್ಲಿ ಸಾಗಿ, ಸರ್ವೆ ನಂಬರ್ 7, 8 ಮತ್ತು 45ಗಳ ಸಾಮಾನ್ಯ ಕೂಡು ಬಿಂದುವನ್ನು ತಲುಪುತ್ತದೆ. ನಂತರ ಸೀಮಾರೇಖೆಯು ಕೊನೆಯ ಗಡಿ ಬಿಂದುವಿನಿಂದ ವಾಯುವ್ಯಾಭಿಮುಖವಾಗಿ ಸರ್ವೆ ನಂಬರ್ 8 ರ ದಕ್ಷಿಣ ಗಡಿಯಲ್ಲಿ 29 ಮೀಟರ್ ಸಾಗಿ, ಸರ್ವೆ ನಂಬರ್ 7ರ ದಕ್ಷಿಣ ಮೂಲೆ ಬಿಂದುವಿನಿಂದ ಈಶಾನ್ಯ ದಿಕ್ಕಿಗೆ 236 ಮೀಟರ್‌ನಲ್ಲಿ ಸಂಧಿಸುವ ಬಿಂದುವನ್ನು ತಲುಪುತ್ತದೆ. ನಂತರ ಸೀಮಾರೇಖೆಯು ಕೊನೆಯ ಗಡಿ ಬಿಂದುವಿನಿಂದ ನೈರುತ್ಯಾಭಿಮುಖವಾಗಿ ಸರ್ವೆ ನಂಬರ್ 7 ಮತ್ತು 11 ಗಳ ಮುಳುಗಡೆ ಪ್ರದೇಶದ ದಕ್ಷಿಣ ಗಡಿಯಲ್ಲಿ ಸಾಗಿ, ಸರ್ವೆ ನಂಬರ್ 11, 12 ಮತ್ತು 16 ಗಳ ಸಾಮಾನ್ಯ ಕೂಡು ಬಿಂದುವನ್ನು ತಲುಪುತ್ತದೆ. ನಂತರ ಸೀಮಾರೇಖೆಯು ಕೊನೆಯ ಗಡಿ ಬಿಂದುವಿನಿಂದ ವಾಯುವ್ಯಾಭಿಮುಖವಾಗಿ ಸರ್ವೆ ನಂಬರ್ 16 ರ ದಕ್ಷಿಣ ಗಡಿಯಲ್ಲಿ ಸಾಗಿ, ಸರ್ವೆ ನಂಬರ್ 15 (ಕೆರೆ)ರ ಈಶಾನ್ಯ ಮೂಲೆಯನ್ನು ತಲುಪುತ್ತದೆ. ನಂತರ ಸೀಮಾರೇಖೆಯು ಕೊನೆಯ ಗಡಿ ಬಿಂದುವಿನಿಂದ ಪಶ್ಚಿಮಾಭಿಮುಖವಾಗಿ ಸರ್ವೆ ನಂಬರ್ 15 (ಕೆರೆ) ಮತ್ತು 2ರ ಉತ್ತರ ಗಡಿಯಲ್ಲಿ ಸಾಗಿ, ಸರ್ವೆ ನಂಬರ್ 2 ರ ವಾಯುವ್ಯ ಮೂಲೆಯನ್ನು ತಲುಪುತ್ತದೆ. ನಂತರ ಸೀಮಾರೇಖೆಯು ಕೊನೆಯ ಗಡಿ ಬಿಂದುವಿನಿಂದ ನೈರುತ್ಯಾಭಿಮುಖವಾಗಿ ಸರ್ವೆ ನಂಬರ್ 2 ರ ಪಶ್ಚಿಮ ಗಡಿಯಲ್ಲಿ ಸಾಗಿ, ಸರ್ವೆ ನಂಬರ್ 2, 1 ಮತ್ತು 87 ಗಳ ಸಾಮಾನ್ಯ ಕೂಡು ಬಿಂದುವನ್ನು ತಲುಪುತ್ತದೆ. ನಂತರ ಸೀಮಾರೇಖೆಯು ಕೊನೆಯ ಗಡಿ ಬಿಂದುವಿನಿಂದ ನೈರುತ್ಯಾಭಿಮುಖವಾಗಿ ಸರ್ವೆ ನಂಬರ್ 87ರ ಉತ್ತರ, ಪಶ್ಚಿಮ ಮತ್ತು ದಕ್ಷಿಣ ಗಡಿಯಲ್ಲಿ ಸಾಗಿ, ಸರ್ವೆ ನಂಬರ್ 3, 78 ಮತ್ತು 87ಗಳ ಸಾಮಾನ್ಯ ಕೂಡು ಬಿಂದುವನ್ನು ತಲುಪುತ್ತದೆ. ನಂತರ ಸೀಮಾರೇಖೆಯು ಕೊನೆಯ ಗಡಿ ಬಿಂದುವಿನಿಂದ ದಕ್ಷಿಣಾಭಿಮುಖವಾಗಿ ಸರ್ವೆ ನಂಬರ್ 3ರ ಪಶ್ಚಿಮ ಗಡಿಯಲ್ಲಿ ಸಾಗಿ, ಸರ್ವೆ ನಂಬರ್ 3, 45 ಮತ್ತು 78 ಗಳ ಸಾಮಾನ್ಯ ಕೂಡು ಬಿಂದುವನ್ನು ತಲುಪುತ್ತದೆ. ನಂತರ ಸೀಮಾರೇಖೆಯು ಕೊನೆಯ ಗಡಿ ಬಿಂದುವಿನಿಂದ ನೈರುತ್ಯಾಭಿಮುಖವಾಗಿ ಸರ್ವೆ ನಂಬರ್ 78, 77, 76(ಕೆರೆ)ಗಳ ಹಾಗೂ ಸರ್ವೆ ನಂಬರ್ 45ರ ಸಾಮಾನ್ಯ ಗಡಿಯಲ್ಲಿ ಸಾಗಿ, ಸರ್ವೆ ನಂಬರ್ 76(ಕೆರೆ)ರ ದಕ್ಷಿಣ ಮೂಲೆಯನ್ನು ತಲುಪುತ್ತದೆ. ನಂತರ ಸೀಮಾರೇಖೆಯು ಕೊನೆಯ ಗಡಿ ಬಿಂದುವಿನಿಂದ ವಾಯುವ್ಯಾಭಿಮುಖವಾಗಿ ಸರ್ವೆ ನಂಬರ್ 76(ಕೆರೆ), 78, 80, 81ಗಳ ಹಾಗೂ 75ರ ಸಾಮಾನ್ಯ ಗಡಿಯಲ್ಲಿ ಸಾಗಿ, ಸರ್ವೆ ನಂಬರ್ 81ರ ನೈರುತ್ಯ ಮೂಲೆಯಾದ, ಸರ್ವೆ ನಂಬರ್ 76 (ಕೆರೆ) ಯ ದಕ್ಷಿಣ ಮೂಲೆಯಿಂದ ವಾಯುವ್ಯ ದಿಕ್ಕಿಗೆ 837 ಮೀಟರ್‌ನಲ್ಲಿ ಸಂಧಿಸುವ ಬಿಂದುವನ್ನು ತಲುಪುತ್ತದೆ. ನಂತರ ಸೀಮಾರೇಖೆಯು ಕೊನೆಯ ಗಡಿ ಬಿಂದುವಿನಿಂದ ನೈರುತ್ಯಾಭಿಮುಖವಾಗಿ ಸರ್ವೆ ನಂಬರ್ 75ರ ಮುಳುಗಡೆ ಪ್ರದೇಶದ ದಕ್ಷಿಣ ಗಡಿಯಲ್ಲಿ ಸಾಗಿ, ಚೋರ್ನೆಡಹಳ್ಳಿ, ರಾಜ್ಯ ಅರಣ್ಯದ

ಗಡಿಯಲ್ಲಿ, ಸರ್ವೆ ನಂಬರ್ 76 (ಕೆರೆ) ಯ ದಕ್ಷಿಣ ಮೂಲೆಯಿಂದ ವಾಯುವ್ಯ ದಿಕ್ಕಿಗೆ 919 ಮೀಟರ್‌ನಲ್ಲಿ ಸಂಧಿಸುವ ಬಿಂದುವನ್ನು ತಲುಪುತ್ತದೆ. ನಂತರ ಸೀಮಾರೇಖೆಯು ಕೊನೆಯ ಗಡಿ ಬಿಂದುವಿನಿಂದ ವಾಯುವ್ಯಾಭಿಮುಖವಾಗಿ ಚೋರ್ನಡೆಹಳ್ಳಿ ರಾಜ್ಯ ಅರಣ್ಯದ ಗಡಿಯ ಮೇಲೆ ಸಾಗಿ, ಮೂಲ ತುಂಗಾ ನದಿಯ ಬಲದಂಡೆ ಗಡಿಯನ್ನು ತಲುಪುತ್ತದೆ.

ಪಶ್ಚಿಮ: - ಸೀಮಾರೇಖೆಯು ಕೊನೆಯ ಗಡಿ ಬಿಂದುವಿನಿಂದ ಈಶಾನ್ಯಾಭಿಮುಖವಾಗಿ ಮೂಲ ತುಂಗಾ ನದಿಯ ಬಲ ದಂಡೆಯಲ್ಲಿ ಸಾಗಿ, ಪ್ರಾರಂಭ ಬಿಂದುವನ್ನು ತಲುಪುತ್ತದೆ.

ತುಂಗಾ ಜಲಾಶಯ ರಕ್ಷಿತ ಅರಣ್ಯ ಬ್ಯಾಕ್-III (ಚಿಟ್ಟಿಮನೆ ಬ್ಯಾಕ್)

ಉತ್ತರ:- ಅರಣ್ಯ ಕ್ಷೇತ್ರದ ಪ್ರಾರಂಭ ಬಿಂದುವು ಶಿವಮೊಗ್ಗ ಜಿಲ್ಲೆ, ಶಿವಮೊಗ್ಗ ತಾಲ್ಲೂಕು, ನಿರ್ದಿಗ-2 ಹೋಬಳಿಯ ಚೋರ್ನಡೆಹಳ್ಳಿ ಗ್ರಾಮದ ಸರ್ವೆ ನಂಬರ್ 75, 70 ಹಾಗೂ ತುಂಗಾ ನದಿ ಬಲದಂಡೆಯ ಸಾಮಾನ್ಯ ಕೂಡು ಬಿಂದುವಾಗಿದ್ದು, ಸೀಮಾರೇಖೆಯು ಪ್ರಾರಂಭ ಬಿಂದುವಿನಿಂದ ಪೂರ್ವಾಭಿಮುಖವಾಗಿ, ಸರ್ವೆ ನಂಬರ್ 70ರಲ್ಲಿನ ಚೋರ್ನಡೆಹಳ್ಳಿ ರಾಜ್ಯ ಅರಣ್ಯದ ದಕ್ಷಿಣ ಮತ್ತು ಸರ್ವೆ ನಂಬರ್ 70 ಹಾಗೂ 48 ಗಳ ಮುಳುಗಡೆ ಪ್ರದೇಶದ ಉತ್ತರ ಗಡಿಯಲ್ಲಿ ಸಾಗಿ, ಸರ್ವೆ ನಂಬರ್ 69 ರ ಈಶಾನ್ಯ ಮೂಲೆಯಿಂದ ಆಗ್ನೇಯ ದಿಕ್ಕಿಗೆ 138 ಮೀಟರ್‌ನಲ್ಲಿ ಹಾಗೂ ಸರ್ವೆ ನಂಬರ್ 50ರ ಈಶಾನ್ಯ ಮೂಲೆಯಿಂದ ಈಶಾನ್ಯ ದಿಕ್ಕಿಗೆ 389 ಮೀಟರ್‌ನಲ್ಲಿ ಸಂಧಿಸುವ ಬಿಂದುವನ್ನು ತಲುಪುತ್ತದೆ.

ಪೂರ್ವ:- ಸೀಮಾರೇಖೆಯು ಕೊನೆಯ ಗಡಿ ಬಿಂದುವಿನಿಂದ ನೈರುತ್ಯಾಭಿಮುಖವಾಗಿ ಸರ್ವೆ ನಂಬರ್ 48 ಹಾಗೂ 49ರಲ್ಲಿನ ಮುಳುಗಡೆ ಪ್ರದೇಶದ ಪೂರ್ವ ಗಡಿಯಲ್ಲಿ ಸಾಗಿ, ಸರ್ವೆ ನಂಬರ್ 50ರ ಈಶಾನ್ಯ ಮೂಲೆಯಿಂದ ವಾಯುವ್ಯ ದಿಕ್ಕಿಗೆ 221 ಮೀಟರ್‌ನಲ್ಲಿ ಸಂಧಿಸುವ ಬಿಂದುವನ್ನು ತಲುಪುತ್ತದೆ. ನಂತರ ಸೀಮಾರೇಖೆಯು ಕೊನೆಯ ಗಡಿ ಬಿಂದುವಿನಿಂದ ದಕ್ಷಿಣಾಭಿಮುಖವಾಗಿ ಸರ್ವೆ ನಂಬರ್ 49ರಲ್ಲಿನ ಮುಳುಗಡೆ ಪ್ರದೇಶದ ಪೂರ್ವ ಗಡಿಯಲ್ಲಿ ಸಾಗಿ, ಸಮುದ್ರವಳ್ಳಿ ಗ್ರಾಮ ತಾಣ ಜಾಗದ ಉತ್ತರ ಗಡಿಯಲ್ಲಿ, ಸರ್ವೆ ನಂಬರ್ 50ರ ಈಶಾನ್ಯ ಮೂಲೆಯಿಂದ ಪಶ್ಚಿಮ ದಿಕ್ಕಿಗೆ 201 ಮೀಟರ್‌ನಲ್ಲಿ ಸಂಧಿಸುವ ಬಿಂದುವನ್ನು ತಲುಪುತ್ತದೆ. ನಂತರ ಸೀಮಾರೇಖೆಯು ಕೊನೆಯ ಗಡಿ ಬಿಂದುವಿನಿಂದ ಪೂರ್ವಾಭಿಮುಖವಾಗಿ ಸಮುದ್ರವಳ್ಳಿ ಗ್ರಾಮತಾಣ ಹಾಗೂ ಸರ್ವೆ ನಂಬರ್ 50 ರ ಉತ್ತರ ಗಡಿಯಲ್ಲಿ ಸಾಗಿ, ಸರ್ವೆ ನಂಬರ್ 50ರ ಈಶಾನ್ಯ ಮೂಲೆಯನ್ನು ತಲುಪುತ್ತದೆ. ನಂತರ ಸೀಮಾರೇಖೆಯು ಕೊನೆಯ ಗಡಿ ಬಿಂದುವಿನಿಂದ ದಕ್ಷಿಣಾಭಿಮುಖವಾಗಿ ಸರ್ವೆ ನಂಬರ್ 50, 51, 52ಗಳ ಪೂರ್ವಗಡಿಯಲ್ಲಿ ಸಾಗಿ, ಸರ್ವೆ ನಂಬರ್ 52ರ ಪೂರ್ವ ಮೂಲೆ ಗಡಿ ಬಿಂದುವನ್ನು ತಲುಪುತ್ತದೆ. ನಂತರ ಸೀಮಾರೇಖೆಯು ಕೊನೆಯ ಗಡಿ ಬಿಂದುವಿನಿಂದ ನೈರುತ್ಯಾಭಿಮುಖವಾಗಿ ಸರ್ವೆ ನಂಬರ್ 49ರ ಮುಳುಗಡೆ ಪ್ರದೇಶದ ಪೂರ್ವಗಡಿಯಲ್ಲಿ 209 ಮೀಟರ್ ಹಾಗೂ ಜಿ. ಐ. ಚಿಟ್ಟಿಮನೆ ಗ್ರಾಮದ ಸರ್ವೆ ನಂಬರ್ 3 ರ ಮುಳುಗಡೆ ಪ್ರದೇಶದ ಪೂರ್ವ ಗಡಿಯಲ್ಲಿ 195 ಮೀಟರ್ ಸಾಗಿ, ಜಿ. ಐ. ಚಿಟ್ಟಿಮನೆ ಗ್ರಾಮದ ಸರ್ವೆ ನಂಬರ್ 3 ಮತ್ತು 6ರ ಸಾಮಾನ್ಯ ಗಡಿಯಲ್ಲಿ ಸರ್ವೆ ನಂಬರ್ 3,4,5 ಮತ್ತು 6ರ ಕೂಡು ಬಿಂದುವಿನಿಂದ ಆಗ್ನೇಯ ದಿಕ್ಕಿಗೆ 59 ಮೀಟರ್‌ನಲ್ಲಿ ಸಂಧಿಸುವ ಬಿಂದುವನ್ನು ತಲುಪುತ್ತದೆ. ನಂತರ ಸೀಮಾರೇಖೆಯು ಕೊನೆಯ ಗಡಿ ಬಿಂದುವಿನಿಂದ ಆಗ್ನೇಯಾಭಿಮುಖವಾಗಿ ಸರ್ವೆ ನಂಬರ್ 6 ರ ಉತ್ತರ ಗಡಿಯಲ್ಲಿ ಸಾಗಿ, ಸರ್ವೆ ನಂಬರ್ 3, 6 ಮತ್ತು 7 (ಕೆರೆ) ಗಳ ಸಾಮಾನ್ಯ ಕೂಡು ಬಿಂದುವನ್ನು ತಲುಪುತ್ತದೆ. ನಂತರ ಸೀಮಾರೇಖೆಯು ಕೊನೆಯ ಗಡಿ ಬಿಂದುವಿನಿಂದ ಸರ್ವೆ ನಂಬರ್ 7(ಕೆರೆ)ಯ ಪಶ್ಚಿಮ, ಉತ್ತರ ಮತ್ತು ಪೂರ್ವ ಗಡಿಯಲ್ಲಿ ಸಾಗಿ ಸರ್ವೆ ನಂಬರ್ 7ರ ಆಗ್ನೇಯ ಮೂಲೆಯನ್ನು ತಲುಪುತ್ತದೆ.

ದಕ್ಷಿಣ:- ಸೀಮಾರೇಖೆಯು ಕೊನೆಯ ಗಡಿ ಬಿಂದುವಿನಿಂದ ಪಶ್ಚಿಮಾಭಿಮುಖವಾಗಿ ಸರ್ವೆ ನಂಬರ್ 7(ಕೆರೆ)ಯ ದಕ್ಷಿಣ ಹಾಗೂ ಪಶ್ಚಿಮ ಗಡಿಯಲ್ಲಿ ಸಾಗಿ, ಸರ್ವೆ ನಂಬರ್ 3, 6 ಮತ್ತು 7ರ ಸಾಮಾನ್ಯ ಕೂಡು ಬಿಂದುವನ್ನು ತಲುಪುತ್ತದೆ. ನಂತರ ಸೀಮಾರೇಖೆಯು ಕೊನೆಯ ಗಡಿ ಬಿಂದುವಿನಿಂದ ವಾಯುವ್ಯಾಭಿಮುಖವಾಗಿ ಸರ್ವೆ ನಂಬರ್ 6 ಪಶ್ಚಿಮ ಗಡಿಯಲ್ಲಿ 147 ಮೀಟರ್ ಸಾಗಿ, ಸರ್ವೆ ನಂಬರ್ 7(ಕೆರೆ)ರ ನೈರುತ್ಯ ಮೂಲೆಯಿಂದ ವಾಯುವ್ಯ ದಿಕ್ಕಿಗೆ 165 ಮೀಟರ್‌ನಲ್ಲಿ ಸಂಧಿಸುವ ಬಿಂದುವನ್ನು ತಲುಪುತ್ತದೆ. ನಂತರ ಸೀಮಾರೇಖೆಯು ಕೊನೆಯ ಗಡಿ ಬಿಂದುವಿನಿಂದ ನೈರುತ್ಯಾಭಿಮುಖವಾಗಿ ಸರ್ವೆ ನಂಬರ್ 3, 8 (ಕೆರೆ)ಯ ಮುಳುಗಡೆ ಪ್ರದೇಶದ ಉತ್ತರ ಗಡಿಯಲ್ಲಿ 1222 ಮೀಟರ್ ಸಾಗಿ, ಸರ್ವೆ ನಂಬರ್ 3 ಮತ್ತು ನೈದಿಲೆ ಗ್ರಾಮ, ನೇರಲೆ ಕಿರು ಅರಣ್ಯ ಪ್ರದೇಶದ ಸಾಮಾನ್ಯ ಗಡಿಯಲ್ಲಿ, ಸರ್ವೆ ನಂಬರ್ 4ರ ಆಗ್ನೇಯ ಮೂಲೆಯಿಂದ ಆಗ್ನೇಯ ದಿಕ್ಕಿಗೆ 191 ಮೀಟರ್‌ನಲ್ಲಿ ಸಂಧಿಸುವ ಬಿಂದುವನ್ನು ತಲುಪುತ್ತದೆ. ನಂತರ ಸೀಮಾರೇಖೆಯು ಕೊನೆಯ ಗಡಿ ಬಿಂದುವಿನಿಂದ ವಾಯುವ್ಯಾಭಿಮುಖವಾಗಿ ನೈದಿಲೆ ಹಾಗೂ ಚಿಟ್ಟಿಮನೆ ಗ್ರಾಮಗಳ ಸಾಮಾನ್ಯ ಗಡಿಯಲ್ಲಿ ಸಾಗಿ, ನೈದಿಲೆ ಗ್ರಾಮದ ಸರ್ವೆ ನಂಬರ್ 4ರ ಆಗ್ನೇಯ

ಮೂಲೆಯನ್ನು ತಲುಪುತ್ತದೆ. ನಂತರ ಸೀಮಾರೇಖೆಯು ಕೊನೆಯ ಗಡಿ ಬಿಂದುವಿನಿಂದ ಪಶ್ಚಿಮಾಭಿಮುಖವಾಗಿ ನೈದಿಲೆ ಗ್ರಾಮದ ಸರ್ವೆ ನಂಬರ್ 4, 3, 2 ಗಳ ದಕ್ಷಿಣ ಗಡಿಯಲ್ಲಿ ಸಾಗಿ, ತುಂಗಾ ನದಿಯ ಬಲದಂಡೆಯಲ್ಲಿ ಸರ್ವೆ ನಂಬರ್ 2ರ ನೈರುತ್ಯ ಮೂಲೆಯನ್ನು ತಲುಪುತ್ತದೆ.

ಪಶ್ಚಿಮ:- ಸೀಮಾರೇಖೆಯು ಕೊನೆಯ ಗಡಿ ಬಿಂದುವಿನಿಂದ ಈಶನ್ಯಾಭಿಮುಖವಾಗಿ ಮೂಲ ತುಂಗಾ ನದಿಯ ಬಲದಂಡೆಯಲ್ಲಿ ಸಾಗಿ, ಪ್ರಾರಂಭ ಬಿಂದುವನ್ನು ತಲುಪುತ್ತದೆ.

ತುಂಗಾ ಜಲಾಶಯ ರಕ್ಷಿತ ಅರಣ್ಯ ಬ್ಯಾಕ್-IV (ಬೆಳಗಲು ಬ್ಯಾಕ್)

ಉತ್ತರ:- ಅರಣ್ಯ ಕ್ಷೇತ್ರದ ಪ್ರಾರಂಭ ಬಿಂದುವು ಶಿವಮೊಗ್ಗ ಜಿಲ್ಲೆ, ಶಿವಮೊಗ್ಗ ತಾಲ್ಲೂಕು, ನಿದಿಗ-2 ಹೋಬಳಿಯ ನೈದಿಲೆ ಗ್ರಾಮದ ಸರ್ವೆ ನಂಬರ್ 1, 16 ಮತ್ತು ಮೂಲ ತುಂಗಾ ನದಿ ಬಲದಂಡೆಯ ಸಾಮಾನ್ಯ ಕೂಡು ಬಿಂದುವಾಗಿದ್ದು, ಸೀಮಾರೇಖೆಯು ಪ್ರಾರಂಭ ಬಿಂದುವಿನಿಂದ ಆಗ್ನೇಯಾಭಿಮುಖವಾಗಿ ಸರ್ವೆ ನಂಬರ್ 1ರ ದಕ್ಷಿಣ ಗಡಿಯಲ್ಲಿ ಸಾಗಿ, ಸರ್ವೆ ನಂಬರ್ 13ರ ವಾಯುವ್ಯ ಮೂಲೆಯನ್ನು ತಲುಪುತ್ತದೆ. ನಂತರ ಸೀಮಾರೇಖೆಯು ಕೊನೆಯ ಗಡಿ ಬಿಂದುವಿನಿಂದ ಪೂರ್ವಾಭಿಮುಖವಾಗಿ ಸರ್ವೆ ನಂಬರ್ 12 ಮತ್ತು 11ರ ಮುಳುಗಡೆ ಪ್ರದೇಶದ ಉತ್ತರ ಗಡಿಯಲ್ಲಿ ಸಾಗಿ, ಸರ್ವೆ ನಂಬರ್ 11 ಮತ್ತು 10ಗಳ ಸಾಮಾನ್ಯ ಗಡಿಯಲ್ಲಿ, ಸರ್ವೆ ನಂಬರ್ 12, 11 ಮತ್ತು 1 ಗಳ ಸಾಮಾನ್ಯ ಕೂಡು ಬಿಂದುವಿನಿಂದ ಆಗ್ನೇಯ ದಿಕ್ಕಿಗೆ 99 ಮೀಟರ್‌ನಲ್ಲಿ ಸಂಧಿಸುವ ಬಿಂದುವನ್ನು ತಲುಪುತ್ತದೆ. ನಂತರ ಸೀಮಾರೇಖೆಯು ಕೊನೆಯ ಗಡಿ ಬಿಂದುವಿನಿಂದ ಈಶನ್ಯಾಭಿಮುಖವಾಗಿ ಸರ್ವೆ ನಂಬರ್ 10ರ ಪಶ್ಚಿಮ ಗಡಿಯಲ್ಲಿ ಸಾಗಿ, ಸದರಿ ಸರ್ವೆ ನಂಬರಿನ ವಾಯುವ್ಯ ಮೂಲೆಯನ್ನು ತಲುಪುತ್ತದೆ. ನಂತರ ಸೀಮಾರೇಖೆಯು ಕೊನೆಯ ಗಡಿ ಬಿಂದುವಿನಿಂದ ಆಗ್ನೇಯಾಭಿಮುಖವಾಗಿ ಸರ್ವೆ ನಂಬರ್ 10 ಮತ್ತು 8ಗಳ ಉತ್ತರದ ನೈದಿಲೆ ಕಿರು ಅರಣ್ಯ ಗಡಿಯಲ್ಲಿ ಸಾಗಿ, ಸರ್ವೆ ನಂಬರ್ 8ರ ಈಶನ್ಯ ಮೂಲೆಯನ್ನು ತಲುಪುತ್ತದೆ. ನಂತರ ಸೀಮಾರೇಖೆಯು ಕೊನೆಯ ಗಡಿ ಬಿಂದುವಿನಿಂದ ಆಗ್ನೇಯಾಭಿಮುಖವಾಗಿ ಸರ್ವೆ ನಂಬರ್ 7ರ ಮುಳುಗಡೆ ಪ್ರದೇಶದ ಉತ್ತರ ಗಡಿಯಲ್ಲಿ ಸಾಗಿ, ಸರ್ವೆ ನಂಬರ್ 7 ಮತ್ತು 1 ಗಳ ಸಾಮಾನ್ಯ ಗಡಿಯಲ್ಲಿ, ಸರ್ವೆ ನಂಬರ್ 7ರ ಈಶನ್ಯ ಮೂಲೆಯಿಂದ ದಕ್ಷಿಣ ದಿಕ್ಕಿಗೆ 53 ಮೀಟರ್ ನಲ್ಲಿ ಸಂಧಿಸುವ ಬಿಂದುವನ್ನು ತಲುಪುತ್ತದೆ.

ಪೂರ್ವ:- ಸೀಮಾರೇಖೆಯು ಕೊನೆಯ ಗಡಿ ಬಿಂದುವಿನಿಂದ ದಕ್ಷಿಣಾಭಿಮುಖವಾಗಿ ಸರ್ವೆ ನಂಬರ್ 7, 6, 5 ಗಳ ಪೂರ್ವ ಮತ್ತು 1ರ ನೈದಿಲೆ ಕಿರು ಅರಣ್ಯದ ಸಾಮಾನ್ಯ ಗಡಿಯಲ್ಲಿ ಸಾಗಿ, ಸರ್ವೆ ನಂಬರ್ 5, 1 ಮತ್ತು ಬೆಳಗಲು ಗ್ರಾಮದ ಸರ್ವೆ ನಂಬರ್ 4ರ ಕೂಡು ಬಿಂದುವನ್ನು ತಲುಪುತ್ತದೆ. ನಂತರ ಸೀಮಾರೇಖೆಯು ಕೊನೆಯ ಗಡಿ ಬಿಂದುವಿನಿಂದ ಆಗ್ನೇಯಾಭಿಮುಖವಾಗಿ ಬೆಳಗಲು ಗ್ರಾಮದ ಸರ್ವೆ ನಂಬರ್ 4ರ ಉತ್ತರ ಮತ್ತು 1ರ ನೈದಿಲೆ ಕಿರು ಅರಣ್ಯದ ಸಾಮಾನ್ಯ ಗಡಿಯಲ್ಲಿ ಸಾಗಿ, ಬೆಳಗಲು, ಸಿದ್ಧಮ್ಮಾಜಿಹೊಸುರು ಮತ್ತು ನೈದಿಲೆ ಗ್ರಾಮಗಳ ಸಾಮಾನ್ಯ ಕೂಡು ಬಿಂದುವನ್ನು ತಲುಪುತ್ತದೆ. ನಂತರ ಸೀಮಾರೇಖೆಯು ಕೊನೆಯ ಗಡಿ ಬಿಂದುವಿನಿಂದ ನೈರುತ್ಯಾಭಿಮುಖವಾಗಿ ಬೆಳಗಲು ಮತ್ತು ಸಿದ್ಧಮ್ಮಾಜಿಹೊಸುರು ಗ್ರಾಮಗಳ ಸಾಮಾನ್ಯ ಗಡಿಯಲ್ಲಿ ಸಾಗಿ, ಬೆಳಗಲು, ಸಿದ್ಧಮ್ಮಾಜಿಹೊಸುರು ಹಾಗೂ ಕೆ. ಕಣಬೂರು ಗ್ರಾಮಗಳ ಸಾಮಾನ್ಯ ಕೂಡು ಬಿಂದುವನ್ನು ತಲುಪುತ್ತದೆ.

ದಕ್ಷಿಣ:- ಸೀಮಾರೇಖೆಯು ಕೊನೆಯ ಗಡಿ ಬಿಂದುವಿನಿಂದ ವಾಯುವ್ಯಾಭಿಮುಖವಾಗಿ ಚಿಕ್ಕಮಗಳೂರು ಜಿಲ್ಲೆ, ಎನ್.ಆರ್.ಪುರ ತಾಲ್ಲೂಕು, ಕಸಬಾ ಹೋಬಳಿಯ ಕೆ. ಕಣಬೂರು ಗ್ರಾಮ ಮತ್ತು ಶಿವಮೊಗ್ಗ ಜಿಲ್ಲೆ, ಶಿವಮೊಗ್ಗ ತಾಲ್ಲೂಕು, ನಿದಿಗ-2 ಹೋಬಳಿಯ ಬೆಳಗಲು ಗ್ರಾಮಗಳ ಸಾಮಾನ್ಯ ಗಡಿಯಲ್ಲಿ 124 ಮೀಟರ್ ಸಾಗಿ, ಶಿವಮೊಗ್ಗ ಜಿಲ್ಲೆ, ಶಿವಮೊಗ್ಗ ತಾಲ್ಲೂಕು, ನಿದಿಗ-2 ಹೋಬಳಿಯ ಬೆಳಗಲು ಗ್ರಾಮದ ಸರ್ವೆ ನಂಬರ್ 7, 8 ಹಾಗೂ 5ರ ಕೂಡು ಬಿಂದುವಿನಿಂದ ಪೂರ್ವ ದಿಕ್ಕಿಗೆ 629 ಮೀಟರ್‌ನಲ್ಲಿ ಸಂಧಿಸುವ ಬಿಂದುವನ್ನು ತಲುಪುತ್ತದೆ. ನಂತರ ಸೀಮಾರೇಖೆಯು ಕೊನೆಯ ಗಡಿ ಬಿಂದುವಿನಿಂದ ವಾಯುವ್ಯಾಭಿಮುಖವಾಗಿ ಬೆಳಗಲು ಗ್ರಾಮದ ಸರ್ವೆ ನಂಬರ್ 5 ರಲ್ಲಿ 429 ಮೀಟರ್ ಸಾಗಿ, ಸರ್ವೆ ನಂಬರ್ 5 ಮತ್ತು 6 ಗಳ ಸಾಮಾನ್ಯ ಗಡಿಯಲ್ಲಿ, ಸರ್ವೆ ನಂಬರ್ 7, 8 ಹಾಗೂ 5 ಗಳ ಕೂಡು ಬಿಂದುವಿನಿಂದ ಈಶನ್ಯ ದಿಕ್ಕಿಗೆ 421 ಮೀಟರ್‌ನಲ್ಲಿ ಸಂಧಿಸುವ ಬಿಂದುವನ್ನು ತಲುಪುತ್ತದೆ. ನಂತರ ಸೀಮಾರೇಖೆಯು ಕೊನೆಯ ಗಡಿ ಬಿಂದುವಿನಿಂದ ವಾಯುವ್ಯಾಭಿಮುಖವಾಗಿ ಸರ್ವೆ ನಂಬರ್ 6 ರಲ್ಲಿ 204 ಮೀಟರ್ ಸಾಗಿ, ಸರ್ವೆ ನಂಬರ್ 1 ಮತ್ತು 6 ಗಳ ಸಾಮಾನ್ಯ ಗಡಿಯಲ್ಲಿ, ಸರ್ವೆ ನಂಬರ್ 7, 8 ಹಾಗೂ 5 ಗಳ ಕೂಡು ಬಿಂದುವಿನಿಂದ ಈಶನ್ಯ ದಿಕ್ಕಿಗೆ 449 ಮೀಟರ್‌ನಲ್ಲಿ ಸಂಧಿಸುವ ಬಿಂದುವನ್ನು ತಲುಪುತ್ತದೆ. ನಂತರ ಸೀಮಾರೇಖೆಯು ಕೊನೆಯ ಗಡಿ ಬಿಂದುವಿನಿಂದ ನೈರುತ್ಯಾಭಿಮುಖವಾಗಿ ಸರ್ವೆ ನಂಬರ್ 6ರ ಪಶ್ಚಿಮ ಗಡಿಯಲ್ಲಿ ಸಾಗಿ, ಸರ್ವೆ ನಂಬರ್ 7, 6 ಹಾಗೂ 15ರ ಸಾಮಾನ್ಯ ಕೂಡು ಬಿಂದುವನ್ನು ತಲುಪುತ್ತದೆ. ನಂತರ ಸೀಮಾರೇಖೆಯು

ಕೊನೆಯ ಗಡಿ ಬಿಂದುವಿನಿಂದ ದಕ್ಷಿಣಾಭಿಮುಖವಾಗಿ ಸರ್ವೆ ನಂಬರ್ 7(ಕೆರೆ)ಯ ಮುಳುಗಡೆ ಪ್ರದೇಶದ ದಕ್ಷಿಣ ಗಡಿಯಲ್ಲಿ ಸಾಗಿ, ಸರ್ವೆ ನಂಬರ್ 7(ಕೆರೆ), 8 ಮತ್ತು 5ರ ಸಾಮಾನ್ಯ ಕೂಡು ಬಿಂದುವನ್ನು ತಲುಪುತ್ತದೆ. ನಂತರ ಸೀಮಾರೇಖೆಯು ಕೊನೆಯ ಗಡಿ ಬಿಂದುವಿನಿಂದ ವಾಯುವ್ಯಾಭಿಮುಖವಾಗಿ ಸರ್ವೆ ನಂಬರ್ 7(ಕೆರೆ) ಮತ್ತು 9ರ ಮುಳುಗಡೆ ಪ್ರದೇಶದ ದಕ್ಷಿಣ ಗಡಿಯಲ್ಲಿ ಸಾಗಿ, ಸರ್ವೆ ನಂಬರ್ 9 ಮತ್ತು 10ರ ಸಾಮಾನ್ಯ ಗಡಿಯಲ್ಲಿ, ಸರ್ವೆ ನಂಬರ್ 5, 9 ಹಾಗೂ 8ರ ಸಾಮಾನ್ಯ ಕೂಡು ಬಿಂದುವಿನಿಂದ ವಾಯುವ್ಯ ದಿಕ್ಕಿಗೆ 221 ಮೀಟರ್ ನಲ್ಲಿ ಸಂಧಿಸುವ ಬಿಂದುವನ್ನು ತಲುಪುತ್ತದೆ. ನಂತರ ಸೀಮಾರೇಖೆಯು ಕೊನೆಯ ಗಡಿ ಬಿಂದುವಿನಿಂದ ನೈರುತ್ಯಾಭಿಮುಖವಾಗಿ ಸರ್ವೆ ನಂಬರ್ 10 ಮತ್ತು 11ಗಳ ಪೂರ್ವ ಗಡಿಯಲ್ಲಿ ಸಾಗಿ, ಸರ್ವೆ ನಂಬರ್ 11ರ ಆಗ್ನೇಯ ಮೂಲೆಯನ್ನು ತಲುಪುತ್ತದೆ. ನಂತರ ಸೀಮಾರೇಖೆಯು ಕೊನೆಯ ಗಡಿ ಬಿಂದುವಿನಿಂದ ಆಗ್ನೇಯಾಭಿಮುಖವಾಗಿ ಸರ್ವೆ ನಂಬರ್ 5ರ ಮುಳುಗಡೆ ಪ್ರದೇಶದ ದಕ್ಷಿಣ ಗಡಿಯಲ್ಲಿ ಸಾಗಿ, ಸರ್ವೆ ನಂಬರ್ 8ರ ನೈರುತ್ಯ ಮೂಲೆಯನ್ನು ತಲುಪುತ್ತದೆ. ನಂತರ ಸೀಮಾರೇಖೆಯು ಕೊನೆಯ ಗಡಿ ಬಿಂದುವಿನಿಂದ ವಾಯುವ್ಯಾಭಿಮುಖವಾಗಿ ಸರ್ವೆ ನಂಬರ್ 5ರ ಮುಳುಗಡೆ ಪ್ರದೇಶದ ದಕ್ಷಿಣ ಗಡಿಯಲ್ಲಿ 596 ಮೀಟರ್ ಸಾಗಿ, ಬೆಳಗಲು ಮತ್ತು ಕೆ. ಕಣಬೂರು ಗ್ರಾಮಗಳ ಸಾಮಾನ್ಯ ಗಡಿಯನ್ನು ತಲುಪುತ್ತದೆ. ನಂತರ ಸೀಮಾರೇಖೆಯು ವಾಯುವ್ಯಾಭಿಮುಖವಾಗಿ ಸದರಿ ಗ್ರಾಮಗಳ ಸಾಮಾನ್ಯ ಗಡಿಗಳಲ್ಲಿ ಸಾಗಿ, ತುಂಗಾ ನದಿ ಬಲದಂಡೆ, ಕೆ. ಕಣಬೂರು ಗ್ರಾಮ ಮತ್ತು ಬೆಳಗಲು ಗ್ರಾಮಗಳ ಸಾಮಾನ್ಯ ಕೂಡು ಬಿಂದುವನ್ನು ತಲುಪುತ್ತದೆ.

ಪಶ್ಚಿಮ:- ಸೀಮಾರೇಖೆಯು ಕೊನೆಯ ಗಡಿ ಬಿಂದುವಿನಿಂದ ಪೂರ್ವ ಮತ್ತು ಉತ್ತರಾಭಿಮುಖವಾಗಿ ಮೂಲ ತುಂಗಾ ನದಿಯ ಬಲ ದಂಡೆಯಲ್ಲಿ ಸಾಗಿ ಪ್ರಾರಂಭ ಬಿಂದುವನ್ನು ತಲುಪುತ್ತದೆ.

ತುಂಗಾ ಜಲಾಶಯ ರಕ್ಷಿತ ಅರಣ್ಯ ಬ್ಯಾಂಕ್-V (ಕೆ. ಕಣಬೂರು ಬ್ಯಾಂಕ್)

ಉತ್ತರ ಮತ್ತು ಪೂರ್ವ:- ಅರಣ್ಯ ಕ್ಷೇತ್ರದ ಪ್ರಾರಂಭ ಬಿಂದುವು ಚಿಕ್ಕಮಗಳೂರು ಜಿಲ್ಲೆ, ಎನ್.ಆರ್.ಪುರ ತಾಲ್ಲೂಕು, ಕಸಬಾ ಹೋಬಳಿಯ ಕೆ.ಕಣಬೂರು ಗ್ರಾಮದ ಸರ್ವೆ ನಂಬರ್ 6, 38 ಮತ್ತು ಮೂಲ ತುಂಗಾ ನದಿ ಬಲದಂಡೆಯ ಸಾಮಾನ್ಯ ಕೂಡು ಬಿಂದುವಾಗಿದ್ದು, ಸೀಮಾರೇಖೆಯು ಪ್ರಾರಂಭ ಬಿಂದುವಿನಿಂದ ಆಗ್ನೇಯಾಭಿಮುಖವಾಗಿ ಸರ್ವೆ ನಂಬರ್ 6, 7, 8, 25, 26, 27, 29, 30, 31, 32, 33ಗಳ ಮತ್ತು ಸರ್ವೆ ನಂಬರ್ 38ರ ಸಾಮಾನ್ಯ ಗಡಿಗಳಲ್ಲಿ ಸಾಗಿ, ಸರ್ವೆ ನಂಬರ್ 33ರ ಈಶಾನ್ಯ ಮೂಲೆಯನ್ನು ತಲುಪುತ್ತದೆ. ನಂತರ ಸೀಮಾರೇಖೆಯು ಕೊನೆಯ ಗಡಿ ಬಿಂದುವಿನಿಂದ ದಕ್ಷಿಣಾಭಿಮುಖವಾಗಿ ಸರ್ವೆ ನಂಬರ್ 34 ಮತ್ತು 35 ಗಳ ಪಶ್ಚಿಮ ಗಡಿಯಲ್ಲಿ 161 ಮೀಟರ್ ಸಾಗಿ, ಸರ್ವೆ ನಂಬರ್ 35ರ ಪಶ್ಚಿಮ ಗಡಿಯಲ್ಲಿ ಸರ್ವೆ ನಂಬರ್ 36ರ ವಾಯುವ್ಯ ಮೂಲೆಯಿಂದ ಉತ್ತರ ದಿಕ್ಕಿಗೆ 76 ಮೀಟರ್ ನಲ್ಲಿ ಸಂಧಿಸುವ ಬಿಂದುವನ್ನು ತಲುಪುತ್ತದೆ.

ದಕ್ಷಿಣ:- ಸೀಮಾರೇಖೆಯು ಕೊನೆಯ ಗಡಿ ಬಿಂದುವಿನಿಂದ ಪಶ್ಚಿಮಾಭಿಮುಖವಾಗಿ ಸರ್ವೆ ನಂಬರ್ 33, 32, 31, 30, 29, 28, 24, 23ಗಳ ಮುಳುಗಡೆ ಪ್ರದೇಶದ ದಕ್ಷಿಣ ಗಡಿಯಲ್ಲಿ ಸಾಗಿ, ಸರ್ವೆ ನಂಬರ್ 23 ಮತ್ತು 14ಗಳ ಸಾಮಾನ್ಯ ಗಡಿಯಲ್ಲಿ, ಸರ್ವೆ ನಂಬರ್ 22, 23 ಹಾಗೂ 14ಗಳ ಸಾಮಾನ್ಯ ಕೂಡು ಬಿಂದುವಿನಿಂದ ಉತ್ತರ ದಿಕ್ಕಿಗೆ 138 ಮೀಟರ್ ನಲ್ಲಿ ಸಂಧಿಸುವ ಬಿಂದುವನ್ನು ತಲುಪುತ್ತದೆ. ನಂತರ ಸೀಮಾರೇಖೆಯು ಕೊನೆಯ ಗಡಿ ಬಿಂದುವಿನಿಂದ ನೈರುತ್ಯಾಭಿಮುಖವಾಗಿ ಸರ್ವೆ ನಂಬರ್ 14, 16, 17ಗಳ ಮುಳುಗಡೆ ಪ್ರದೇಶದ ದಕ್ಷಿಣ ಗಡಿಯಲ್ಲಿ ಸಾಗಿ, ಸರ್ವೆ ನಂಬರ್ 17 ಮತ್ತು 18 ಗಳ ಸಾಮಾನ್ಯ ಗಡಿಯಲ್ಲಿ, ಸರ್ವೆ ನಂಬರ್ 17, 18 ಹಾಗೂ 21ಗಳ ಸಾಮಾನ್ಯ ಕೂಡು ಬಿಂದುವಿನಿಂದ ವಾಯುವ್ಯ ದಿಕ್ಕಿಗೆ 66 ಮೀಟರ್ ನಲ್ಲಿ ಸಂಧಿಸುವ ಬಿಂದುವನ್ನು ತಲುಪುತ್ತದೆ. ನಂತರ ಸೀಮಾರೇಖೆಯು ಕೊನೆಯ ಗಡಿ ಬಿಂದುವಿನಿಂದ ವಾಯುವ್ಯಾಭಿಮುಖವಾಗಿ ಸರ್ವೆ ನಂಬರ್ 18 ರ ಮುಳುಗಡೆ ಪ್ರದೇಶದ ದಕ್ಷಿಣ ಗಡಿಯಲ್ಲಿ ಸಾಗಿ, ಸರ್ವೆ ನಂಬರ್ 17 ಮತ್ತು 18ರ ಸಾಮಾನ್ಯ ಗಡಿಯಲ್ಲಿ, ಸರ್ವೆ ನಂಬರ್ 113ರ ನೈರುತ್ಯ ಮೂಲೆಯಿಂದ ಪೂರ್ವ ದಿಕ್ಕಿಗೆ 286 ಮೀಟರ್ ನಲ್ಲಿ ಸಂಧಿಸುವ ಬಿಂದುವನ್ನು ತಲುಪುತ್ತದೆ. ನಂತರ ಸೀಮಾರೇಖೆಯು ಕೊನೆಯ ಗಡಿ ಬಿಂದುವಿನಿಂದ ಉತ್ತರಾಭಿಮುಖವಾಗಿ ಸರ್ವೆ ನಂಬರ್ 17ರ ಪಶ್ಚಿಮ ಗಡಿಯಲ್ಲಿ ಸಾಗಿ, ಸರ್ವೆ ನಂಬರ್ 17ರ ವಾಯುವ್ಯ ಮೂಲೆಯನ್ನು ತಲುಪುತ್ತದೆ. ನಂತರ ಸೀಮಾರೇಖೆಯು ಕೊನೆಯ ಗಡಿ ಬಿಂದುವಿನಿಂದ ಉತ್ತರಾಭಿಮುಖವಾಗಿ ಸರ್ವೆ ನಂಬರ್ 18 ಮತ್ತು 3 ಗಳ ಸಾಮಾನ್ಯ ಗಡಿಯಲ್ಲಿ 31 ಮೀಟರ್ ಸಾಗಿ, ಸರ್ವೆ ನಂಬರ್ 113ರ ನೈರುತ್ಯ ಮೂಲೆಯಿಂದ ಈಶಾನ್ಯ ದಿಕ್ಕಿಗೆ 320 ಮೀಟರ್ ನಲ್ಲಿ ಸಂಧಿಸುವ ಬಿಂದುವನ್ನು ತಲುಪುತ್ತದೆ. ನಂತರ ಸೀಮಾರೇಖೆಯು ಕೊನೆಯ ಗಡಿ ಬಿಂದುವಿನಿಂದ ಉತ್ತರಾಭಿಮುಖವಾಗಿ ಸರ್ವೆ ನಂಬರ್ 3ರ ಮುಳುಗಡೆ ಪ್ರದೇಶದ ಪಶ್ಚಿಮ ಗಡಿಯಲ್ಲಿ ಸಾಗಿ, ಸರ್ವೆ ನಂಬರ್ 3 ಮತ್ತು 4 ಗಳ ಸಾಮಾನ್ಯ ಗಡಿಯಲ್ಲಿ, ಸರ್ವೆ ನಂಬರ್ 113 ರ ನೈರುತ್ಯ ಮೂಲೆಯಿಂದ ಈಶಾನ್ಯ

ದಿಕ್ಕಿಗೆ 362 ಮೀಟರ್‌ನಲ್ಲಿ ಸಂಧಿಸುವ ಬಿಂದುವನ್ನು ತಲುಪುತ್ತದೆ. ನಂತರ ಸೀಮಾರೇಖೆಯು ವಾಯುವ್ಯಾಭಿಮುಖವಾಗಿ ಸರ್ವೆ ನಂಬರ್ 4 ಮತ್ತು 3ಗಳ ಸಾಮಾನ್ಯ ಗಡಿಯಲ್ಲಿ 73 ಮೀಟರ್ ಸಾಗಿ, ಸರ್ವೆ ನಂಬರ್ 113 ರ ನೈರುತ್ಯ ಮೂಲೆಯಿಂದ ಈಶಾನ್ಯ ದಿಕ್ಕಿಗೆ 342 ಮೀಟರ್‌ನಲ್ಲಿ ಸಂಧಿಸುವ ಬಿಂದುವನ್ನು ತಲುಪುತ್ತದೆ. ನಂತರ ಸೀಮಾರೇಖೆಯು ನೈರುತ್ಯಾಭಿಮುಖವಾಗಿ ಸರ್ವೆ ನಂಬರ್ 3ರ ಮುಳುಗಡೆ ಪ್ರದೇಶದ ದಕ್ಷಿಣ ಗಡಿಯಲ್ಲಿ ಸಾಗಿ, ಸರ್ವೆ ನಂಬರ್ 2ರ ವಾಯುವ್ಯ ಮೂಲೆಯನ್ನು ತಲುಪುತ್ತದೆ. ನಂತರ ಸೀಮಾರೇಖೆಯು ಕೊನೆಯ ಗಡಿ ಬಿಂದುವಿನಿಂದ ವಾಯುವ್ಯಾಭಿಮುಖವಾಗಿ ಸರ್ವೆ ನಂಬರ್ 113 ಮತ್ತು 114ರ ಮುಳುಗಡೆ ಪ್ರದೇಶದ ದಕ್ಷಿಣ ಗಡಿಯಲ್ಲಿ ಸಾಗಿ, ಸರ್ವೆ ನಂಬರ್ 87, 111, 112 ಮತ್ತು 114 ಗಳ ಸಾಮಾನ್ಯ ಕೂಡು ಬಿಂದುವನ್ನು ತಲುಪುತ್ತದೆ. ನಂತರ ಸೀಮಾರೇಖೆಯು ಕೊನೆಯ ಗಡಿ ಬಿಂದುವಿನಿಂದ ನೈರುತ್ಯಾಭಿಮುಖವಾಗಿ ಸರ್ವೆ ನಂಬರ್ 87 ರ ಉತ್ತರ ಗಡಿಯಲ್ಲಿ ಸಾಗಿ, ಸರ್ವೆ ನಂಬರ್ 109, 110 ಹಾಗೂ 87ರ ಸಾಮಾನ್ಯ ಗಡಿ ಬಿಂದುವನ್ನು ತಲುಪುತ್ತದೆ. ನಂತರ ಸೀಮಾರೇಖೆಯು ಕೊನೆಯ ಗಡಿ ಬಿಂದುವಿನಿಂದ ನೈರುತ್ಯಾಭಿಮುಖವಾಗಿ ಸರ್ವೆ ನಂಬರ್ 109ರ ಮುಳುಗಡೆ ಪ್ರದೇಶದ ದಕ್ಷಿಣ ಗಡಿಯಲ್ಲಿ ಸಾಗಿ, ಸರ್ವೆ ನಂಬರ್ 109 ಮತ್ತು 108ಗಳ ಸಾಮಾನ್ಯ ಗಡಿಯಲ್ಲಿ, ಸರ್ವೆ ನಂಬರ್ 109ರ ಆಗ್ನೇಯ ಮೂಲೆಯಿಂದ ನೈರುತ್ಯ ದಿಕ್ಕಿಗೆ 154 ಮೀಟರ್ ನಲ್ಲಿ ಸಂಧಿಸುವ ಬಿಂದುವನ್ನು ತಲುಪುತ್ತದೆ. ನಂತರ ಸೀಮಾರೇಖೆಯು ಕೊನೆಯ ಗಡಿ ಬಿಂದುವಿನಿಂದ ಆಗ್ನೇಯಾಭಿಮುಖವಾಗಿ ಸರ್ವೆ ನಂಬರ್ 108ರ ಮುಳುಗಡೆ ಪ್ರದೇಶದ ಪೂರ್ವ ಗಡಿಯಲ್ಲಿ ಸಾಗಿ, ಸರ್ವೆ ನಂಬರ್ 109ರ ನೈರುತ್ಯ ಮೂಲೆಯನ್ನು ತಲುಪುತ್ತದೆ. ನಂತರ ಸೀಮಾರೇಖೆಯು ಕೊನೆಯ ಗಡಿ ಬಿಂದುವಿನಿಂದ ನೈರುತ್ಯಾಭಿಮುಖವಾಗಿ ಸರ್ವೆ ನಂಬರ್ 88ರ ಉತ್ತರ ಮತ್ತು ಪಶ್ಚಿಮ ಗಡಿಯಲ್ಲಿ 267 ಮೀಟರ್ ಸಾಗಿ, ಸರ್ವೆ ನಂಬರ್ 88 ಮತ್ತು 107 ರ ಸಾಮಾನ್ಯ ಗಡಿಯಲ್ಲಿ, ಸರ್ವೆ ನಂಬರ್ 109ರ ಆಗ್ನೇಯ ಮೂಲೆಯಿಂದ ನೈರುತ್ಯ ದಿಕ್ಕಿಗೆ 253 ಮೀಟರ್‌ನಲ್ಲಿ ಸಂಧಿಸುವ ಬಿಂದುವನ್ನು ತಲುಪುತ್ತದೆ. ನಂತರ ಸೀಮಾರೇಖೆಯು ಕೊನೆಯ ಗಡಿ ಬಿಂದುವಿನಿಂದ ನೈರುತ್ಯಾಭಿಮುಖವಾಗಿ ಸರ್ವೆ ನಂಬರ್ 107 ಮತ್ತು 106ರ ಮುಳುಗಡೆ ಪ್ರದೇಶದ ದಕ್ಷಿಣ ಗಡಿಯಲ್ಲಿ ಸಾಗಿ, ಸರ್ವೆ ನಂಬರ್ 104ರ ಈಶಾನ್ಯ ಮೂಲೆಯನ್ನು ತಲುಪುತ್ತದೆ. ನಂತರ ಸೀಮಾರೇಖೆಯು ಕೊನೆಯ ಗಡಿ ಬಿಂದುವಿನಿಂದ ಸರ್ವೆ ನಂಬರ್ 104ರ ಪೂರ್ವ ದಕ್ಷಿಣ ಮತ್ತು ಪಶ್ಚಿಮ ಗಡಿಯಲ್ಲಿ ಸಾಗಿ, ಸರ್ವೆ ನಂಬರ್ 103ರ ವಾಯುವ್ಯ ಮೂಲೆಯನ್ನು ತಲುಪುತ್ತದೆ. ನಂತರ ಸೀಮಾರೇಖೆಯು ಕೊನೆಯ ಗಡಿ ಬಿಂದುವಿನಿಂದ ಸರ್ವೆ ನಂಬರ್ 102, 101 ಹಾಗೂ 100ಗಳ ಮುಳುಗಡೆ ಪ್ರದೇಶದ ದಕ್ಷಿಣ ಗಡಿಯಲ್ಲಿ ಸಾಗಿ, ಸರ್ವೆ ನಂಬರ್ 99, 100, 97ಗಳ ಸಾಮಾನ್ಯ ಗಡಿ ಬಿಂದುವನ್ನು ತಲುಪುತ್ತದೆ. ನಂತರ ಸೀಮಾರೇಖೆಯು ಕೊನೆಯ ಗಡಿ ಬಿಂದುವಿನಿಂದ ನೈರುತ್ಯಾಭಿಮುಖವಾಗಿ ಸರ್ವೆ ನಂಬರ್ 99 ಮತ್ತು 97ಗಳ ಸಾಮಾನ್ಯ ಗಡಿಯಲ್ಲಿ 30 ಮೀಟರ್ ಸಾಗಿ, ಸರ್ವೆ ನಂಬರ್ 95, 96, 97 ಮತ್ತು 83 ಗಳ ಸಾಮಾನ್ಯ ಕೂಡು ಬಿಂದುವಿನಿಂದ ವಾಯುವ್ಯ ದಿಕ್ಕಿಗೆ 213 ಮೀಟರ್ ನಲ್ಲಿ ಸಂಧಿಸುವ ಬಿಂದುವನ್ನು ತಲುಪುತ್ತದೆ. ನಂತರ ಸೀಮಾರೇಖೆಯು ಕೊನೆಯ ಗಡಿ ಬಿಂದುವಿನಿಂದ ನೈರುತ್ಯಾಭಿಮುಖವಾಗಿ ಸರ್ವೆ ನಂಬರ್ 97ರ ಮುಳುಗಡೆ ಪ್ರದೇಶದ ಪೂರ್ವ ಗಡಿಯಲ್ಲಿ 222 ಮೀಟರ್ ಸಾಗಿ, ಸರ್ವೆ ನಂಬರ್ 97 ಹಾಗೂ 83ರ ಸಾಮಾನ್ಯ ಗಡಿಯಲ್ಲಿ, ಸರ್ವೆ ನಂಬರ್ 95, 96, 97 ಮತ್ತು 83 ಗಳ ಸಾಮಾನ್ಯ ಕೂಡು ಬಿಂದುವಿನಿಂದ ನೈರುತ್ಯ ದಿಕ್ಕಿಗೆ 329 ಮೀಟರ್‌ನಲ್ಲಿ ಸಂಧಿಸುವ ಬಿಂದುವನ್ನು ತಲುಪುತ್ತದೆ. ನಂತರ ಸೀಮಾರೇಖೆಯು ಕೊನೆಯ ಗಡಿ ಬಿಂದುವಿನಿಂದ ಪಶ್ಚಿಮಾಭಿಮುಖವಾಗಿ ಸರ್ವೆ ನಂಬರ್ 97 ಮತ್ತು 83ಗಳ ಸಾಮಾನ್ಯ ಗಡಿಯಲ್ಲಿ ಸಾಗಿ, ಸರ್ವೆ ನಂಬರ್ 97ರ ನೈರುತ್ಯ ಮೂಲೆಯನ್ನು ತಲುಪುತ್ತದೆ. ನಂತರ ಸೀಮಾರೇಖೆಯು ಕೊನೆಯ ಗಡಿ ಬಿಂದುವಿನಿಂದ ಪಶ್ಚಿಮಾಭಿಮುಖವಾಗಿ ಸರ್ವೆ ನಂಬರ್ 98 ರ ಪಶ್ಚಿಮ ಮತ್ತು ಮುತ್ತಿನಕೊಪ್ಪ ಗ್ರಾಮದ ಸಾಮಾನ್ಯ ಗಡಿಯಲ್ಲಿ ಸಾಗಿ, ಕೆ ಕಣಬೂರು ಗ್ರಾಮದ ಸರ್ವೆ ನಂಬರ್ 98, ಮುತ್ತಿನಕೊಪ್ಪ ಗ್ರಾಮ ಹಾಗೂ ತುಂಗಾ ಮೂಲ ನದಿ ಬಲದಂಡೆಯ ಸಾಮಾನ್ಯ ಕೂಡು ಬಿಂದುವನ್ನು ತಲುಪುತ್ತದೆ.

ಪಶ್ಚಿಮ:- ಸೀಮಾರೇಖೆಯು ಕೊನೆಯ ಗಡಿ ಬಿಂದುವಿನಿಂದ ಮೂಲ ತುಂಗಾ ನದಿಯ ಬಲ ದಂಡೆಯಲ್ಲಿ ಈಶಾನ್ಯಾಭಿಮುಖವಾಗಿ ಸಾಗಿ, ಪ್ರಾರಂಭ ಬಿಂದುವನ್ನು ತಲುಪುತ್ತದೆ.

ತುಂಗಾ ಜಲಾಶಯ ರಕ್ಷಿತ ಅರಣ್ಯ ಬಾಕ್-VI (ಮುತ್ತಿನಕೊಪ್ಪ ಬಾಕ್-A)

ಉತ್ತರ ಮತ್ತು ಪೂರ್ವ:- ಅರಣ್ಯ ಕ್ಷೇತ್ರದ ಪ್ರಾರಂಭ ಬಿಂದುವು ಚಿಕ್ಕಮಗಳೂರು ಜಿಲ್ಲೆ, ಎನ್.ಆರ್.ಪುರ ತಾಲ್ಲೂಕು, ಕಸಬಾ ಹೋಬಳಿಯ ಮುತ್ತಿನಕೊಪ್ಪ ಗ್ರಾಮದ ಸರ್ವೆ ನಂಬರ್ 72 ಹಾಗೂ ಮೂಲ ತುಂಗಾ ನದಿ ದಂಡೆಯ ಸಾಮಾನ್ಯ ಗಡಿಯಲ್ಲಿ, ಸರ್ವೆ ನಂಬರ್ 70, 71, 72 ಹಾಗೂ 73ಗಳ ಸಾಮಾನ್ಯ ಕೂಡು ಬಿಂದುವಿನಿಂದ ಈಶಾನ್ಯ ದಿಕ್ಕಿಗೆ 283 ಮೀಟರ್ ಹಾಗೂ ಸರ್ವೆ ನಂಬರ್ 73, 72 ಹಾಗೂ ಮೂಲ ತುಂಗಾ



ನದಿ ದಂಡೆಯ ಸಾಮಾನ್ಯ ಕೂಡು ಬಿಂದುವಿನಿಂದ ನೈರುತ್ಯ ದಿಕ್ಕಿಗೆ 14 ಮೀಟರ್ ಅಂತರದಲ್ಲಿ ಸಂಧಿಸುವ ಬಿಂದುವಾಗಿದ್ದು, ನಂತರ ಸೀಮಾರೇಖೆಯು ಕೊನೆಯ ಗಡಿ ಬಿಂದುವಿನಿಂದ ನೈರುತ್ಯಾಭಿಮುಖವಾಗಿ ಸರ್ವೆ ನಂಬರ್ 72ರ ಮುಳುಗಡೆ ಪ್ರದೇಶದ ಪೂರ್ವ ಗಡಿಯಲ್ಲಿ ಸಾಗಿ, ಸರ್ವೆ ನಂಬರ್ 72 ಹಾಗೂ 71ಗಳ ಸಾಮಾನ್ಯ ಗಡಿಯಲ್ಲಿ ಸರ್ವೆ ನಂಬರ್ 70, 71, 72 ಹಾಗೂ 73ರ ಸಾಮಾನ್ಯ ಕೂಡು ಬಿಂದುವಿನಿಂದ ವಾಯುವ್ಯ ದಿಕ್ಕಿಗೆ 38 ಮೀಟರ್ ನಲ್ಲಿ ಸಂಧಿಸುವ ಬಿಂದುವನ್ನು ತಲುಪುತ್ತದೆ. ನಂತರ ಸೀಮಾರೇಖೆಯು ಕೊನೆಯ ಗಡಿ ಬಿಂದುವಿನಿಂದ ದಕ್ಷಿಣಾಭಿಮುಖವಾಗಿ ಸರ್ವೆ ನಂಬರ್ 71ರ ಮುಳುಗಡೆ ಪ್ರದೇಶದ ಪೂರ್ವ ಗಡಿಯಲ್ಲಿ ಸಾಗಿ, ಸರ್ವೆ ನಂಬರ್ 71 ಮತ್ತು 70ಗಳ ಸಾಮಾನ್ಯ ಗಡಿಯಲ್ಲಿ ಸರ್ವೆ ನಂಬರ್ 70, 71, 72 ಹಾಗೂ 73ರ ಸಾಮಾನ್ಯ ಕೂಡು ಬಿಂದುವಿನಿಂದ ನೈರುತ್ಯ ದಿಕ್ಕಿಗೆ 24 ಮೀಟರ್‌ನಲ್ಲಿ ಸಂಧಿಸುವ ಬಿಂದುವನ್ನು ತಲುಪುತ್ತದೆ. ನಂತರ ಸೀಮಾರೇಖೆಯು ಕೊನೆಯ ಗಡಿ ಬಿಂದುವಿನಿಂದ ನೈರುತ್ಯಾಭಿಮುಖವಾಗಿ ಸರ್ವೆ ನಂಬರ್ 70ರ ಮುಳುಗಡೆ ಪ್ರದೇಶದ ಪೂರ್ವ ಗಡಿಯಲ್ಲಿ ಸಾಗಿ, ಸರ್ವೆ ನಂಬರ್ 69(ಕೆರೆ)ಯ ಈಶಾನ್ಯ ಮೂಲೆಯನ್ನು ತಲುಪುತ್ತದೆ. ನಂತರ ಸೀಮಾರೇಖೆಯು ಕೊನೆಯ ಗಡಿ ಬಿಂದುವಿನಿಂದ ನೈರುತ್ಯಾಭಿಮುಖವಾಗಿ ಸರ್ವೆ ನಂಬರ್ 69 ಮತ್ತು 70ರ ಸಾಮಾನ್ಯ ಗಡಿಯಲ್ಲಿ ಸಾಗಿ, ಸರ್ವೆ ನಂಬರ್ 40ರ ವಾಯುವ್ಯ ಮೂಲೆಯನ್ನು ತಲುಪುತ್ತದೆ. ನಂತರ ಸೀಮಾರೇಖೆಯು ಕೊನೆಯ ಗಡಿ ಬಿಂದುವಿನಿಂದ ದಕ್ಷಿಣಾಭಿಮುಖವಾಗಿ ಸರ್ವೆ ನಂಬರ್ 66 ಮತ್ತು 40ರ ಸಾಮಾನ್ಯ ಗಡಿಯಲ್ಲಿ 114 ಮೀಟರ್ ಸಾಗಿ, ಸರ್ವೆ ನಂಬರ್ 70, 40 ಹಾಗೂ 73ರ ಸಾಮಾನ್ಯ ಕೂಡು ಬಿಂದುವಿನಿಂದ ನೈರುತ್ಯ ದಿಕ್ಕಿಗೆ 139 ಮೀಟರ್‌ನಲ್ಲಿ ಸಂಧಿಸುವ ಬಿಂದುವನ್ನು ತಲುಪುತ್ತದೆ.

ದಕ್ಷಿಣ:- ಸೀಮಾರೇಖೆಯು ಕೊನೆಯ ಗಡಿ ಬಿಂದುವಿನಿಂದ ನೈರುತ್ಯಾಭಿಮುಖವಾಗಿ ಸರ್ವೆ ನಂಬರ್ 66ರ ಮುಳುಗಡೆ ಪ್ರದೇಶದ ದಕ್ಷಿಣ ಗಡಿಯಲ್ಲಿ ಸಾಗಿ, ಸರ್ವೆ ನಂಬರ್ 66ರ ಮುಳುಗಡೆ ಪ್ರದೇಶದ ನೈರುತ್ಯ ಮೂಲೆಯನ್ನು ಸರ್ವೆ ನಂಬರ್ 64, 66, 40 ಹಾಗೂ 41ರ ಸಾಮಾನ್ಯ ಕೂಡು ಬಿಂದುವಿನಿಂದ ವಾಯುವ್ಯ ದಿಕ್ಕಿಗೆ 85 ಮೀಟರ್‌ನಲ್ಲಿ ಸಂಧಿಸುವ ಬಿಂದುವನ್ನು ತಲುಪುತ್ತದೆ.

ಪಶ್ಚಿಮ:- ಸೀಮಾರೇಖೆಯು ಕೊನೆಯ ಗಡಿ ಬಿಂದುವಿನಿಂದ ಈಶಾನ್ಯಾಭಿಮುಖವಾಗಿ ಸರ್ವೆ ನಂಬರ್ 66ರ ಮುಳುಗಡೆ ಪ್ರದೇಶ ಪಶ್ಚಿಮ ಗಡಿಯಲ್ಲಿ ಸಾಗಿ, ಸರ್ವೆ ನಂಬರ್ 66, 67, 68 ಮತ್ತು 69ಗಳ ಸಾಮಾನ್ಯ ಕೂಡು ಬಿಂದುವನ್ನು ತಲುಪುತ್ತದೆ. ನಂತರ ಸೀಮಾರೇಖೆಯು ಕೊನೆಯ ಗಡಿ ಬಿಂದುವಿನಿಂದ ಈಶಾನ್ಯಾಭಿಮುಖವಾಗಿ ಸರ್ವೆ ನಂಬರ್ 69 ಪಶ್ಚಿಮ ಗಡಿಯಲ್ಲಿ 195 ಮೀಟರ್ ಸಾಗಿ, ಸರ್ವೆ ನಂಬರ್ 71ರ ನೈರುತ್ಯ ಮೂಲೆಯಿಂದ ಈಶಾನ್ಯ ದಿಕ್ಕಿಗೆ 98 ಮೀಟರ್‌ನಲ್ಲಿ ಸಂಧಿಸುವ ಬಿಂದುವನ್ನು ತಲುಪುತ್ತದೆ. ನಂತರ ಸೀಮಾರೇಖೆಯು ಕೊನೆಯ ಗಡಿ ಬಿಂದುವಿನಿಂದ ವಾಯುವ್ಯಾಭಿಮುಖವಾಗಿ 71ರ ಮುಳುಗಡೆ ಪ್ರದೇಶದ ಪಶ್ಚಿಮ ಗಡಿಯಲ್ಲಿ ಸಾಗಿ, ಸರ್ವೆ ನಂಬರ್ 71 ಹಾಗೂ 68ರ ಸಾಮಾನ್ಯ ಗಡಿಯಲ್ಲಿ ಸರ್ವೆ ನಂಬರ್ 71ರ ನೈರುತ್ಯ ಮೂಲೆಯಿಂದ ಈಶಾನ್ಯ ದಿಕ್ಕಿಗೆ 149 ಮೀಟರ್‌ನಲ್ಲಿ ಸಂಧಿಸುವ ಬಿಂದುವನ್ನು ತಲುಪುತ್ತದೆ. ನಂತರ ಸರ್ವೆ ನಂಬರ್ 71 ಮತ್ತು 68ರ ಸಾಮಾನ್ಯ ಗಡಿಯಲ್ಲಿ ಈಶಾನ್ಯಾಭಿಮುಖವಾಗಿ 163 ಮೀಟರ್ ಸಾಗಿ, ಸರ್ವೆ ನಂಬರ್ 68, 71, 72 ಹಾಗೂ ಮೂಲ ತುಂಗಾ ನದಿ ದಂಡೆಯ ಸಾಮಾನ್ಯ ಕೂಡು ಬಿಂದುವನ್ನು ತಲುಪುತ್ತದೆ. ನಂತರ ಸೀಮಾರೇಖೆಯು ಸರ್ವೆ ನಂಬರ್ 72 ಹಾಗೂ ಮೂಲ ತುಂಗಾ ನದಿ ಬಲ ದಂಡೆಯ ಸಾಮಾನ್ಯ ಗಡಿಯಲ್ಲಿ ಈಶಾನ್ಯಾಭಿಮುಖವಾಗಿ 220 ಮೀಟರ್ ಸಾಗಿ, ಪ್ರಾರಂಭದ ಬಿಂದುವನ್ನು ತಲುಪುತ್ತದೆ.

ತುಂಗಾ ಜಲಾಶಯ ರಕ್ಷಿತ ಆರಣ್ಯ, ಬಾಕ್-VII (ಮುತ್ತಿನಕೊಪ್ಪ, ಬಾಕ್-B)

ಉತ್ತರ:- ಆರಣ್ಯ ಕ್ಷೇತ್ರದ ಪ್ರಾರಂಭ ಬಿಂದುವು ಚಿಕ್ಕಮಗಳೂರು ಜಿಲ್ಲೆ, ಎನ್.ಆರ್.ಪುರ ತಾಲ್ಲೂಕು, ಕಸಬಾ ಹೋಬಳಿ, ಮುತ್ತಿನಕೊಪ್ಪ ಗ್ರಾಮದ ಸರ್ವೆ ನಂಬರ್ 58, 196 ಹಾಗೂ ಮೂಲ ತುಂಗಾ ನದಿ ದಂಡೆ ಸೇರುವ ಸಾಮಾನ್ಯ ಕೂಡು ಬಿಂದುವಾಗಿದ್ದು, ಸೀಮಾರೇಖೆಯು ಆಗ್ನೇಯಾಭಿಮುಖವಾಗಿ ಸರ್ವೆ ನಂಬರ್ 58ರ ಪಶ್ಚಿಮ ಮತ್ತು ದಕ್ಷಿಣ ಗಡಿಯಲ್ಲಿ ಸಾಗಿ, ಸರ್ವೆ ನಂಬರ್ 58ರ ಆಗ್ನೇಯ ಮೂಲೆಯನ್ನು ತಲುಪುತ್ತದೆ. ನಂತರ ಸೀಮಾರೇಖೆಯು ಕೊನೆಯ ಗಡಿ ಬಿಂದುವಿನಿಂದ ಪೂರ್ವಾಭಿಮುಖವಾಗಿ ರಸ್ತೆಯನ್ನು ದಾಟಿ, ಸರ್ವೆ ನಂಬರ್ 197, 198, 199 ಮತ್ತು 200ಗಳ ಉತ್ತರ ಗಡಿಯಲ್ಲಿ ಸಾಗಿ, ಸರ್ವೆ ನಂಬರ್ 200, 201 ಮತ್ತು 57ಗಳ ಸಾಮಾನ್ಯ ಕೂಡು ಬಿಂದುವನ್ನು ತಲುಪುತ್ತದೆ. ನಂತರ ಸೀಮಾರೇಖೆಯು ಉತ್ತರಾಭಿಮುಖವಾಗಿ ಸರ್ವೆ ನಂಬರ್ 57ರ ಮುಳುಗಡೆ ಪ್ರದೇಶದ ದಕ್ಷಿಣ ಮತ್ತು ಪಶ್ಚಿಮ ಗಡಿಯಲ್ಲಿ ಸಾಗಿ, ಸರ್ವೆ ನಂಬರ್ 60ರ ದಕ್ಷಿಣ ಗಡಿಯಲ್ಲಿ ಸರ್ವೆ ನಂಬರ್ 60ರ ನೈರುತ್ಯ ಮೂಲೆ ಬಿಂದುವಿನಿಂದ ಆಗ್ನೇಯ ದಿಕ್ಕಿಗೆ 92 ಮೀಟರ್ ನಲ್ಲಿ ಸಂಧಿಸುವ ಬಿಂದುವನ್ನು ತಲುಪುತ್ತದೆ. ನಂತರ ಸೀಮಾರೇಖೆಯು ಕೊನೆಯ ಗಡಿ ಬಿಂದುವಿನಿಂದ

ಪೂರ್ವಾಭಿಮುಖವಾಗಿ ಸರ್ವೆ ನಂಬರ್ 57 ಮತ್ತು 60ರ ಸಾಮಾನ್ಯ ಕೂಡು ಗಡಿಯಲ್ಲಿ ಸಾಗಿ, ಸರ್ವೆ ನಂಬರ್ 57, 56 ಮತ್ತು 60 ರ ಸಾಮಾನ್ಯ ಕೂಡು ಬಿಂದುವನ್ನು ತಲುಪುತ್ತದೆ.

ಪೂರ್ವ:- ಸೀಮಾರೇಖೆಯು ಕೊನೆಯ ಗಡಿ ಬಿಂದುವಿನಿಂದ ದಕ್ಷಿಣಾಭಿಮುಖವಾಗಿ ಸರ್ವೆ ನಂಬರ್ 56 ಮತ್ತು 202ರ ಪಶ್ಚಿಮ ಗಡಿಯಲ್ಲಿ 373 ಮೀಟರ್ ಸಾಗಿ, ಸರ್ವೆ ನಂಬರ್ 201ರ ಆಗ್ನೇಯ ಮೂಲೆಯಿಂದ ಉತ್ತರಾಭಿಮುಖವಾಗಿ 213 ಮೀಟರ್‌ನಲ್ಲಿ ಸಂಧಿಸುವ ಬಿಂದುವನ್ನು ತಲುಪುತ್ತದೆ. ನಂತರ ಸೀಮಾರೇಖೆಯು ಕೊನೆಯ ಗಡಿ ಬಿಂದುವಿನಿಂದ ಪಶ್ಚಿಮಾಭಿಮುಖವಾಗಿ ಸರ್ವೆ ನಂಬರ್ 201ರ ಮುಳುಗಡೆ ಪ್ರದೇಶದ ದಕ್ಷಿಣ ಗಡಿಯಲ್ಲಿ 29 ಮೀಟರ್ ಸಾಗಿ, ಸರ್ವೆ ನಂಬರ್ 200ರ ಪೂರ್ವ ಗಡಿಯಲ್ಲಿ, ಸರ್ವೆ ನಂಬರ್ 201ರ ಆಗ್ನೇಯ ಮೂಲೆಯಿಂದ ಉತ್ತರ ದಿಕ್ಕಿಗೆ 209 ಮೀಟರ್ ನಲ್ಲಿ ಸಂಧಿಸುವ ಬಿಂದುವನ್ನು ತಲುಪುತ್ತದೆ. ನಂತರ ಸೀಮಾರೇಖೆಯು ಕೊನೆಯ ಗಡಿ ಬಿಂದುವಿನಿಂದ ದಕ್ಷಿಣಾಭಿಮುಖವಾಗಿ ಸರ್ವೆ ನಂಬರ್ 201ರ ಪಶ್ಚಿಮ ಗಡಿಯಲ್ಲಿ ಸಾಗಿ, ಸರ್ವೆ ನಂಬರ್ 200, 201 ಮತ್ತು ರಸ್ತೆಯ ಸಾಮಾನ್ಯ ಕೂಡು ಬಿಂದುವನ್ನು ತಲುಪುತ್ತದೆ.

ದಕ್ಷಿಣ:- ಸೀಮಾರೇಖೆಯು ಕೊನೆಯ ಗಡಿ ಬಿಂದುವಿನಿಂದ ವಾಯುವ್ಯಾಭಿಮುಖವಾಗಿ ಸರ್ವೆ ನಂಬರ್ 200, 199, 198 ಮತ್ತು 197 ಗಳ ದಕ್ಷಿಣ ಗಡಿಯಲ್ಲಿ ಸಾಗಿ, ಸರ್ವೆ ನಂಬರ್ 197ರ ನೈರುತ್ಯ ಮೂಲೆಯನ್ನು ತಲುಪುತ್ತದೆ. ನಂತರ ಸೀಮಾರೇಖೆಯು ಕೊನೆಯ ಗಡಿ ಬಿಂದುವಿನಿಂದ ವಾಯುವ್ಯಾಭಿಮುಖವಾಗಿ ರಸ್ತೆಯನ್ನು ದಾಟಿ, ಸರ್ವೆ ನಂಬರ್ 196ರ ದಕ್ಷಿಣ ಗಡಿಯಲ್ಲಿ 79 ಮೀಟರ್ ಸಾಗಿ, ಸರ್ವೆ ನಂಬರ್ 185, 186 ಹಾಗೂ 187ರ ಸಾಮಾನ್ಯ ಕೂಡು ಬಿಂದುವಿನಿಂದ ವಾಯುವ್ಯಾಭಿಮುಖವಾಗಿ 226 ಮೀಟರ್‌ನಲ್ಲಿ ಸಂಧಿಸುವ ಬಿಂದುವನ್ನು ತಲುಪುತ್ತದೆ. ನಂತರ ಸೀಮಾರೇಖೆಯು ಕೊನೆಯ ಗಡಿ ಬಿಂದುವಿನಿಂದ ದಕ್ಷಿಣಾಭಿಮುಖವಾಗಿ ಸರ್ವೆ ನಂಬರ್ 194ರ ಪೂರ್ವ ಹಾಗೂ ದಕ್ಷಿಣ ಗಡಿಯಲ್ಲಿ ಸಾಗಿ, ಸರ್ವೆ ನಂಬರ್ 194 ರ ದಕ್ಷಿಣ ಗಡಿಯಲ್ಲಿ, ಸರ್ವೆ ನಂಬರ್ 185, 186 ಹಾಗೂ 187ರ ಸಾಮಾನ್ಯ ಕೂಡು ಬಿಂದುವಿನಿಂದ ವಾಯುವ್ಯಾಭಿಮುಖವಾಗಿ 132 ಮೀಟರ್ ನಲ್ಲಿ ಸಂಧಿಸುವ ಬಿಂದುವನ್ನು ತಲುಪುತ್ತದೆ.

ಪಶ್ಚಿಮ:- ಸೀಮಾರೇಖೆಯು ಕೊನೆಯ ಗಡಿ ಬಿಂದುವಿನಿಂದ ಉತ್ತರಾಭಿಮುಖವಾಗಿ ಸರ್ವೆ ನಂಬರ್ 194ರ ಮುಳುಗಡೆ ಪ್ರದೇಶದ ಪಶ್ಚಿಮ ಗಡಿಯಲ್ಲಿ ಸಾಗಿ, ಸರ್ವೆ ನಂಬರ್ 193 ರ ಪೂರ್ವ ಗಡಿಯಲ್ಲಿ ಸರ್ವೆ ನಂಬರ್ 193, 194 ಹಾಗೂ 186 ರ ಸಾಮಾನ್ಯ ಕೂಡು ಬಿಂದುವಿನಿಂದ ಈಶಾನ್ಯ ದಿಕ್ಕಿಗೆ 122 ಮೀಟರ್‌ನಲ್ಲಿ ಸಂಧಿಸುವ ಬಿಂದುವನ್ನು ತಲುಪುತ್ತದೆ. ನಂತರ ಸೀಮಾರೇಖೆಯು ಕೊನೆಯ ಗಡಿ ಬಿಂದುವಿನಿಂದ ವಾಯುವ್ಯಾಭಿಮುಖವಾಗಿ ಸರ್ವೆ ನಂಬರ್ 193 ರ ಪೂರ್ವ ಮತ್ತು ಉತ್ತರ ಗಡಿಯಲ್ಲಿ ಸಾಗಿ, ತುಂಗಾ ನದಿ ದಡದಲ್ಲಿರುವ ಸರ್ವೆ ನಂಬರ್ 193ರ ಉತ್ತರ ಮೂಲೆ ಹಾಗೂ ರಸ್ತೆಯ ಕೂಡು ಬಿಂದುವನ್ನು ತಲುಪುತ್ತದೆ. ನಂತರ ಸೀಮಾರೇಖೆಯು ಕೊನೆಯ ಗಡಿ ಬಿಂದುವಿನಿಂದ ಈಶಾನ್ಯಾಭಿಮುಖವಾಗಿ ಮೂಲ ತುಂಗಾ ನದಿ ಬಲದಂಡೆಯ ಮೇಲೆ ಸಾಗಿ, ಪ್ರಾರಂಭದ ಬಿಂದುವನ್ನು ತಲುಪುತ್ತದೆ.

ತುಂಗಾ ಜಲಾಶಯ ರಕ್ಷಿತ ಅರಣ್ಯ, ಬಾಕ್-VIII (ಮುತ್ತಿನಕೊಪ್ಪ, ಬಾಕ್-C)

ಉತ್ತರ:- ಅರಣ್ಯ ಕ್ಷೇತ್ರದ ಪ್ರಾರಂಭ ಬಿಂದುವು ಚಿಕ್ಕಮಗಳೂರು ಜಿಲ್ಲೆ, ಎನ್.ಆರ್.ಪುರ ತಾಲ್ಲೂಕು, ಕಸಬಾ ಹೋಬಳಿ, ಮುತ್ತಿನಕೊಪ್ಪ, ಗ್ರಾಮದ ಸರ್ವೆ ನಂಬರ್ 191, 193 ಹಾಗೂ ಮೂಲ ತುಂಗಾ ನದಿ ಬಲ ದಂಡೆಯ ಸಾಮಾನ್ಯ ಕೂಡು ಬಿಂದುವಾಗಿದ್ದು, ಸೀಮಾರೇಖೆಯು ಆಗ್ನೇಯಾಭಿಮುಖವಾಗಿ ಸರ್ವೆ ನಂಬರ್ 191ರ ಉತ್ತರ ಗಡಿಯಲ್ಲಿ ಸಾಗಿ, ಸರ್ವೆ ನಂಬರ್ 191, 192 ಹಾಗೂ 193ರ ಸಾಮಾನ್ಯ ಕೂಡು ಬಿಂದುವನ್ನು ತಲುಪುತ್ತದೆ. ನಂತರ ಸೀಮಾರೇಖೆಯು ಆಗ್ನೇಯಾಭಿಮುಖವಾಗಿ ಸರ್ವೆ ನಂಬರ್ 192 ರ ಮುಳುಗಡೆ ಪ್ರದೇಶದ ಉತ್ತರದ ಗಡಿಯಲ್ಲಿ ಸಾಗಿ, ಸರ್ವೆ ನಂಬರ್ 191ರ ಈಶಾನ್ಯ ಮೂಲೆಯನ್ನು ತಲುಪುತ್ತದೆ. ನಂತರ ಸೀಮಾರೇಖೆಯು ಆಗ್ನೇಯಾಭಿಮುಖವಾಗಿ ಸರ್ವೆ ನಂಬರ್ 186ರ ದಕ್ಷಿಣ ಗಡಿಯಲ್ಲಿ ಸಾಗಿ, ಸರ್ವೆ ನಂಬರ್ 185,186,187ಗಳ ಸಾಮಾನ್ಯ ಕೂಡು ಬಿಂದುವನ್ನು ತಲುಪುತ್ತದೆ.

ಪೂರ್ವ:- ಸೀಮಾರೇಖೆಯು ಕೊನೆಯ ಗಡಿ ಬಿಂದುವಿನಿಂದ ನೈರುತ್ಯಾಭಿಮುಖವಾಗಿ ಸರ್ವೆ ನಂಬರ್ 187ಮತ್ತು 188ರ ಪೂರ್ವ ಗಡಿಯಲ್ಲಿ ಸಾಗಿ, ಸರ್ವೆ ನಂಬರ್ 180ರ ನೈರುತ್ಯ ಮೂಲೆಯನ್ನು ತಲುಪುತ್ತದೆ.

ದಕ್ಷಿಣ:- ಸೀಮಾರೇಖೆಯು ಕೊನೆಯ ಗಡಿ ಬಿಂದುವಿನಿಂದ ನೈರುತ್ಯಾಭಿಮುಖವಾಗಿ ಸರ್ವೆ ನಂಬರ್ 178 ರ ಉತ್ತರ ಗಡಿಯಲ್ಲಿ 210 ಮೀಟರ್ ಸಾಗಿ, 177, 178 ಹಾಗೂ 173ರ ಸಾಮಾನ್ಯ ಕೂಡು ಬಿಂದುವಿನಿಂದ ಈಶಾನ್ಯಾಭಿಮುಖವಾಗಿ 83 ಮೀಟರ್ ಅಂತರದಲ್ಲಿ ಸಂಧಿಸುವ ಬಿಂದುವನ್ನು ತಲುಪುತ್ತದೆ.

ಪಶ್ಚಿಮ:- ಸೀಮಾರೇಖೆಯು ಕೊನೆಯ ಗಡಿ ಬಿಂದುವಿನಿಂದ ಉತ್ತರಾಭಿಮುಖವಾಗಿ ಸರ್ವೆ ನಂಬರ್ 173ರ ಮುಳುಗಡೆ ಪ್ರದೇಶದ ಪಶ್ಚಿಮ ಗಡಿಯಲ್ಲಿ ಸಾಗಿ, ಸರ್ವೆ ನಂಬರ್ 188ರ ದಕ್ಷಿಣ ಗಡಿಯಲ್ಲಿ, ಸರ್ವೆ ನಂಬರ್ 189, 190 ಹಾಗೂ 173ರ ಸಾಮಾನ್ಯ ಕೂಡು ಬಿಂದುವಿನಿಂದ ಆಗ್ನೇಯ ದಿಕ್ಕಿಗೆ 130 ಮೀಟರ್‌ನಲ್ಲಿ

ಸಂಧಿಸುವ ಬಿಂದುವನ್ನು ತಲುಪುತ್ತದೆ. ನಂತರ ಸೀಮಾರೇಖೆಯು ಕೊನೆಯ ಗಡಿ ಬಿಂದುವಿನಿಂದ ಈಶಾನ್ಯಾಭಿಮುಖವಾಗಿ ಸರ್ವೆ ನಂಬರ್ 188ರ ಮುಳುಗಡೆ ಪ್ರದೇಶದ ಪಶ್ಚಿಮ ಗಡಿಯಲ್ಲಿ ಸಾಗಿ, ಸರ್ವೆ ನಂಬರ್ 190ರ ದಕ್ಷಿಣ ಗಡಿಯಲ್ಲಿ, 189, 190 ಹಾಗೂ 173ರ ಸಾಮಾನ್ಯ ಕೂಡು ಬಿಂದುವಿನಿಂದ ಆಗ್ನೇಯ ದಿಕ್ಕಿಗೆ 124 ಮೀಟರ್‌ನಲ್ಲಿ ಸಂಧಿಸುವ ಬಿಂದುವನ್ನು ತಲುಪುತ್ತದೆ. ನಂತರ ಸೀಮಾರೇಖೆಯು ಸರ್ವೆ ನಂಬರ್ 190ರ ದಕ್ಷಿಣ ಹಾಗೂ ಪೂರ್ವ ಗಡಿಯಲ್ಲಿ ಸಾಗಿ, ಸರ್ವೆ ನಂಬರ್ 190, 191 ಹಾಗೂ ತುಂಗಾ ನದಿ ದಂಡೆಯ ಸಾಮಾನ್ಯ ಕೂಡು ಬಿಂದುವನ್ನು ತಲುಪುತ್ತದೆ. ನಂತರ ಸೀಮಾರೇಖೆಯು ಈಶಾನ್ಯಾಭಿಮುಖವಾಗಿ ಸರ್ವೆ ನಂಬರ್ 191ರ ಪಶ್ಚಿಮ ಗಡಿ ಮತ್ತು ಮೂಲ ತುಂಗಾ ಬಲ ದಂಡೆಯ ಸಾಮಾನ್ಯ ಗಡಿಯಲ್ಲಿ ಸಾಗಿ, ಪ್ರಾರಂಭದ ಬಿಂದುವನ್ನು ತಲುಪುತ್ತದೆ.

ತುಂಗಾ ಜಲಾಶಯ ರಕ್ಷಿತ ಅರಣ್ಯ ಬಾಕ್-IX (ಲಿಂಗಾಪುರ-ಕಣಗಲಕೊಪ್ಪ ಬಾಕ್)

ಉತ್ತರ: ಅರಣ್ಯ ಕ್ಷೇತ್ರದ ಪ್ರಾರಂಭ ಬಿಂದುವು ಶಿವಮೊಗ್ಗ ಜಿಲ್ಲೆ, ತೀರ್ಥಹಳ್ಳಿ ತಾಲ್ಲೂಕು, ಮಂಡಗಡೆ ಹೋಬಳಿಯ ಕಣಗಲಕೊಪ್ಪ ಗ್ರಾಮದ ಸರ್ವೆ ನಂಬರ್ 85, 17 ಮತ್ತು 18 ಗಳ ಸಾಮಾನ್ಯ ಕೂಡು ಬಿಂದುವಾಗಿದ್ದು, ಸೀಮಾರೇಖೆಯು ಈಶಾನ್ಯಾಭಿಮುಖವಾಗಿ ಸರ್ವೆ ನಂಬರ್ 18 ರ ಉತ್ತರ ಗಡಿಯಲ್ಲಿ 110 ಮೀಟರ್ ಸಾಗಿ, ಸರ್ವೆ ನಂಬರ್ 17, 26 ಮತ್ತು 85 ಗಳ ಸಾಮಾನ್ಯ ಕೂಡು ಬಿಂದುವಿನಿಂದ ಆಗ್ನೇಯ ದಿಕ್ಕಿಗೆ 286 ಮೀಟರ್‌ನಲ್ಲಿ ಸಂಧಿಸುವ ಬಿಂದುವನ್ನು ತಲುಪುತ್ತದೆ. ನಂತರ ಸೀಮಾರೇಖೆಯು ಕೊನೆಯ ಗಡಿ ಬಿಂದುವಿನಿಂದ ಸರ್ವೆ ನಂಬರ್ 18 ಮತ್ತು 19 ಗಳ ಮುಳುಗಡೆ ಪ್ರದೇಶದ ಪೂರ್ವ ಗಡಿಯಲ್ಲಿ ಸಾಗಿ ಸರ್ವೆ ನಂಬರ್ 19ರ ಆಗ್ನೇಯ ಮೂಲೆಯನ್ನು ತಲುಪುತ್ತದೆ. ನಂತರ ಸೀಮಾರೇಖೆಯು ಕೊನೆಯ ಗಡಿ ಬಿಂದುವಿನಿಂದ ಈಶಾನ್ಯಾಭಿಮುಖವಾಗಿ ಸರ್ವೆ ನಂಬರ್ 89 ರ ದಕ್ಷಿಣ ಮತ್ತು 26 (ಹಳಸವಾಳ ಕಿರುಅರಣ್ಯ) ರ ದಕ್ಷಿಣ, ಪೂರ್ವ ಹಾಗೂ ಮುಳುಗಡೆ ಪ್ರದೇಶದ ಪಶ್ಚಿಮ ಗಡಿಯಲ್ಲಿ ಸಾಗಿ, ಸರ್ವೆ ನಂಬರ್ 21ರ ನೈರುತ್ಯ ಮೂಲೆಯನ್ನು ತಲುಪುತ್ತದೆ. ನಂತರ ಸೀಮಾರೇಖೆಯು ಕೊನೆಯ ಗಡಿ ಬಿಂದುವಿನಿಂದ ಉತ್ತರಾಭಿಮುಖವಾಗಿ ಸರ್ವೆ ನಂಬರ್ 21ರ ಪಶ್ಚಿಮ ಗಡಿಯಲ್ಲಿ ಸಾಗಿ, ಸದರಿ ಸರ್ವೆ ನಂಬರ್‌ನ ವಾಯುವ್ಯ ಮೂಲೆಯನ್ನು ತಲುಪುತ್ತದೆ. ನಂತರ ಕೊನೆಯ ಗಡಿ ಬಿಂದುವಿನಿಂದ ಸೀಮಾರೇಖೆಯು ಉತ್ತರಾಭಿಮುಖವಾಗಿ 71 ಮೀಟರ್ ಸಾಗಿ ಸರ್ವೆ ನಂಬರ್ 22ರ ದಕ್ಷಿಣ ಗಡಿಯಲ್ಲಿ, ಸದರಿ ಸರ್ವೆ ನಂಬರ್‌ನ ನೈರುತ್ಯ ಮೂಲೆಯಿಂದ ಪೂರ್ವ ದಿಕ್ಕಿಗೆ 42 ಮೀಟರ್ ಅಂತರದಲ್ಲಿ ಸಂಧಿಸುವ ಬಿಂದುವನ್ನು ತಲುಪುತ್ತದೆ. ನಂತರ ಸೀಮಾರೇಖೆಯು ಕೊನೆಯ ಗಡಿ ಬಿಂದುವಿನಿಂದ ಪಶ್ಚಿಮಾಭಿಮುಖವಾಗಿ ಸರ್ವೆ ನಂಬರ್ 22ರ ದಕ್ಷಿಣ ಗಡಿಯಲ್ಲಿ 42 ಮೀಟರ್ ಸಾಗಿ, ಸರ್ವೆ ನಂಬರ್ 87, 22 ಹಾಗೂ 26 ಗಳ ಸಾಮಾನ್ಯ ಕೂಡು ಬಿಂದುವನ್ನು ತಲುಪುತ್ತದೆ. ನಂತರ ಸೀಮಾರೇಖೆಯು ಕೊನೆಯ ಗಡಿ ಬಿಂದುವಿನಿಂದ ಉತ್ತರಾಭಿಮುಖವಾಗಿ ಸರ್ವೆ ನಂಬರ್ 22 ಮತ್ತು 23 ಗಳ ಮುಳುಗಡೆ ಪ್ರದೇಶದ ಪಶ್ಚಿಮ ಗಡಿಯಲ್ಲಿ ಸಾಗಿ, ಸರ್ವೆ ನಂಬರ್ 87 ರ ಈಶಾನ್ಯ ಬಿಂದುವನ್ನು ತಲುಪುತ್ತದೆ. ನಂತರ ಸೀಮಾರೇಖೆಯು ಕೊನೆಯ ಗಡಿ ಬಿಂದುವಿನಿಂದ ವಾಯುವ್ಯಾಭಿಮುಖವಾಗಿ ಸರ್ವೆ ನಂಬರ್ 23 ಮತ್ತು 88 ಗಳ ಸಾಮಾನ್ಯ ಗಡಿಯಲ್ಲಿ 190 ಮೀಟರ್ ಸಾಗಿ, ಸರ್ವೆ ನಂಬರ್ 87ರ ವಾಯುವ್ಯ ಮೂಲೆಯಿಂದ ಈಶಾನ್ಯ ದಿಕ್ಕಿಗೆ 213 ಮೀಟರ್‌ನಲ್ಲಿ ಸಂಧಿಸುವ ಬಿಂದುವನ್ನು ತಲುಪುತ್ತದೆ. ನಂತರ ಸೀಮಾರೇಖೆಯು ಕೊನೆಯ ಗಡಿ ಬಿಂದುವಿನಿಂದ ವಾಯುವ್ಯಾಭಿಮುಖವಾಗಿ ಹಳ್ಳವನ್ನು ದಾಟಿ, ಸರ್ವೆ ನಂಬರ್ 24 ಮತ್ತು 88 ಗಳ ಸಾಮಾನ್ಯ ಗಡಿಯಲ್ಲಿ 137 ಮೀಟರ್ ಸಾಗಿ, ಸರ್ವೆ ನಂಬರ್ 24, 25 ಮತ್ತು 88 ಗಳ ಸಾಮಾನ್ಯ ಕೂಡು ಬಿಂದುವಿನಿಂದ ಆಗ್ನೇಯ ದಿಕ್ಕಿಗೆ 201 ಮೀಟರ್‌ನಲ್ಲಿ ಸಂಧಿಸುವ ಬಿಂದುವನ್ನು ತಲುಪುತ್ತದೆ. ನಂತರ ಸೀಮಾರೇಖೆಯು ಕೊನೆಯ ಗಡಿ ಬಿಂದುವಿನಿಂದ ಈಶಾನ್ಯಾಭಿಮುಖವಾಗಿ ಸರ್ವೆ ನಂಬರ್ 23 ಮತ್ತು 24 ಗಳ ಮುಳುಗಡೆ ಪ್ರದೇಶದ ಉತ್ತರ ಗಡಿಯಲ್ಲಿ ಸಾಗಿ, ಸರ್ವೆ ನಂಬರ್ 24, 25 ಮತ್ತು 88 ಗಳ ಸಾಮಾನ್ಯ ಕೂಡು ಬಿಂದುವಿನಿಂದ ಆಗ್ನೇಯ ದಿಕ್ಕಿಗೆ 295 ಮೀಟರ್ ನಲ್ಲಿ ಸಂಧಿಸುವ ಬಿಂದುವನ್ನು ತಲುಪುತ್ತದೆ.

ಪೂರ್ವ: ಸೀಮಾರೇಖೆಯು ಕೊನೆಯ ಗಡಿ ಬಿಂದುವಿನಿಂದ ಆಗ್ನೇಯಾಭಿಮುಖವಾಗಿ ಸರ್ವೆ ನಂಬರ್ 23, 22, 26, 21 ಗಳ ಮತ್ತು ಕಣಗಲಕೊಪ್ಪ ಕಿರು ಅರಣ್ಯ ಪ್ರದೇಶದ ಪಶ್ಚಿಮ ಸಾಮಾನ್ಯ ಗಡಿಯಲ್ಲಿ ಸಾಗಿ, ಸರ್ವೆ ನಂಬರ್ 21ರ ಆಗ್ನೇಯ ಮೂಲೆಯಿಂದ ದಕ್ಷಿಣ ದಿಕ್ಕಿಗೆ 327 ಮೀಟರ್‌ನಲ್ಲಿ ಸಂಧಿಸುವ, ಸರ್ವೆ ನಂಬರ್ 26 ಮತ್ತು 56 ರ ಸಾಮಾನ್ಯ ಕೂಡು ಬಿಂದುವನ್ನು ತಲುಪುತ್ತದೆ. ನಂತರ ಸೀಮಾರೇಖೆಯು ಕೊನೆಯ ಗಡಿ ಬಿಂದುವಿನಿಂದ ಪಶ್ಚಿಮಾಭಿಮುಖವಾಗಿ ಸರ್ವೆ ನಂಬರ್ 26ರ ದಕ್ಷಿಣ ಗಡಿಯಲ್ಲಿ ಸಾಗಿ, ಸರ್ವೆ ನಂಬರ್ 20, 26, 56 ಮತ್ತು 57 ಗಳ ಸಾಮಾನ್ಯ ಕೂಡು ಬಿಂದುವನ್ನು ತಲುಪುತ್ತದೆ. ನಂತರ ಸೀಮಾರೇಖೆಯು ಕೊನೆಯ ಗಡಿ ಬಿಂದುವಿನಿಂದ ನೈರುತ್ಯಾಭಿಮುಖವಾಗಿ ಸರ್ವೆ ನಂಬರ್ 57, 58, 69, 70, 71, 72, 78 ಗಳ ಪೂರ್ವ ಹಾಗೂ 56ರ ಪಶ್ಚಿಮ ಸಾಮಾನ್ಯ ಗಡಿಯಲ್ಲಿ ಸಾಗಿ, ಸರ್ವೆ ನಂಬರ್ 78, 79 ಮತ್ತು

ನಂತರ ಸೀಮಾರೇಖೆಯು ಕೊನೆಯ ಗಡಿ ಬಿಂದುವಿನಿಂದ ಪಶ್ಚಿಮಾಭಿಮುಖವಾಗಿ ಸರ್ವೆ ನಂಬರ್ 1 ಮತ್ತು 11 ಗಳ ಸಾಮಾನ್ಯ ಗಡಿಯಲ್ಲಿ 84 ಮೀಟರ್ ಸಾಗಿ, ಸರ್ವೆ ನಂಬರ್ 1ರ ನೈರುತ್ಯ ಮೂಲೆಯಿಂದ ಈಶಾನ್ಯ ದಿಕ್ಕಿಗೆ 148 ಮೀಟರ್ ಅಂತರದಲ್ಲಿ ಸಂಧಿಸುವ ಬಿಂದುವನ್ನು ತಲುಪುತ್ತದೆ. ನಂತರ ಸೀಮಾರೇಖೆಯು ಕೊನೆಯ ಗಡಿ ಬಿಂದುವಿನಿಂದ ಉತ್ತರಾಭಿಮುಖವಾಗಿ ಸರ್ವೆ ನಂಬರ್ 11ರ ಮುಳುಗಡೆ ಪ್ರದೇಶದ ಪಶ್ಚಿಮ ಗಡಿಯಲ್ಲಿ ಸಾಗಿ, ಸರ್ವೆ ನಂಬರ್ 10 ಹಾಗೂ 11 ಗಳ ಸಾಮಾನ್ಯ ಗಡಿಯಲ್ಲಿ, ಸರ್ವೆ ನಂಬರ್ 1,11 ಮತ್ತು 147 ಗಳ ಸಾಮಾನ್ಯ ಕೂಡು ಬಿಂದುವಿನಿಂದ ಈಶಾನ್ಯ ದಿಕ್ಕಿಗೆ 151 ಮೀಟರ್ ಅಂತರದಲ್ಲಿ ಸಂಧಿಸುವ ಬಿಂದುವನ್ನು ತಲುಪುತ್ತದೆ. ನಂತರ ಸೀಮಾರೇಖೆಯು ಕೊನೆಯ ಗಡಿ ಬಿಂದುವಿನಿಂದ ಈಶಾನ್ಯಾಭಿಮುಖವಾಗಿ ಸರ್ವೆ ನಂಬರ್ 10 ಮತ್ತು 11 ಗಳ ಸಾಮಾನ್ಯ ಗಡಿಯಲ್ಲಿ ಸಾಗಿ, ಸರ್ವೆ ನಂಬರ್ 2,9,10 ಮತ್ತು 11 ಗಳ ಸಾಮಾನ್ಯ ಕೂಡು ಬಿಂದುವನ್ನು ತಲುಪುತ್ತದೆ. ನಂತರ ಸೀಮಾರೇಖೆಯು ಕೊನೆಯ ಗಡಿ ಬಿಂದುವಿನಿಂದ ಆಗ್ನೇಯಾಭಿಮುಖವಾಗಿ ಸರ್ವೆ ನಂಬರ್ 11 ಮತ್ತು 2 ಗಳ ಸಾಮಾನ್ಯ ಗಡಿಯಲ್ಲಿ 96 ಮೀಟರ್ ಸಾಗಿ, ಸರ್ವೆ ನಂಬರ್ 2,7,8 ಮತ್ತು 9 ಗಳ ಸಾಮಾನ್ಯ ಕೂಡು ಬಿಂದುವಿನಿಂದ ಆಗ್ನೇಯ ದಿಕ್ಕಿಗೆ 232 ಮೀಟರ್ ಅಂತರದಲ್ಲಿ ಸಂಧಿಸುವ ಬಿಂದುವನ್ನು ತಲುಪುತ್ತದೆ. ನಂತರ ಸೀಮಾರೇಖೆಯು ಕೊನೆಯ ಗಡಿ ಬಿಂದುವಿನಿಂದ ಈಶಾನ್ಯಾಭಿಮುಖವಾಗಿ ಸರ್ವೆ ನಂಬರ್ 2 ರ ಮುಳುಗಡೆ ಪ್ರದೇಶದ ಪಶ್ಚಿಮ ಗಡಿಯಲ್ಲಿ ಸಾಗಿ, ಸರ್ವೆ ನಂಬರ್ 2 ಹಾಗೂ 7 ಗಳ ಸಾಮಾನ್ಯ ಗಡಿಯಲ್ಲಿ, ಸರ್ವೆ ನಂಬರ್ 2, 7, 8 ಮತ್ತು 9 ಗಳ ಸಾಮಾನ್ಯ ಕೂಡು ಬಿಂದುವಿನಿಂದ ಆಗ್ನೇಯ ದಿಕ್ಕಿಗೆ 110 ಮೀಟರ್ ಅಂತರದಲ್ಲಿ ಸಂಧಿಸುವ ಬಿಂದುವನ್ನು ತಲುಪುತ್ತದೆ. ನಂತರ ಸೀಮಾರೇಖೆಯು ಕೊನೆಯ ಗಡಿ ಬಿಂದುವಿನಿಂದ ವಾಯುವ್ಯಾಭಿಮುಖವಾಗಿ ಸರ್ವೆ ನಂಬರ್ 7ರ ದಕ್ಕಿಣ ಮತ್ತು ಪಶ್ಚಿಮ ಗಡಿಯಲ್ಲಿ ಸಾಗಿ, ಸರ್ವೆ ನಂಬರ್ 8 ರ ಈಶಾನ್ಯ ಮೂಲೆಯನ್ನು ತಲುಪುತ್ತದೆ. ನಂತರ ಸೀಮಾರೇಖೆಯು ಕೊನೆಯ ಗಡಿ ಬಿಂದುವಿನಿಂದ ಪಶ್ಚಿಮಾಭಿಮುಖವಾಗಿ ಲಿಂಗಾಪುರ ಗ್ರಾಮದ ಸರ್ವೆ ನಂಬರ್ 8 ಮತ್ತು ಕಣಗಲಕೊಪ್ಪ ಗ್ರಾಮದ ಸರ್ವೆ ನಂಬರ್ 83 ಗಳ ಸಾಮಾನ್ಯ ಗಡಿಯಲ್ಲಿ ಸಾಗಿ, ಕಣಗಲಕೊಪ್ಪ ಗ್ರಾಮದ ಸರ್ವೆ ನಂಬರ್ 83 ರ ನೈರುತ್ಯ ಮೂಲೆಯನ್ನು ತಲುಪುತ್ತದೆ. ನಂತರ ಸೀಮಾರೇಖೆಯು ಕೊನೆಯ ಗಡಿ ಬಿಂದುವಿನಿಂದ ಈಶಾನ್ಯಾಭಿಮುಖವಾಗಿ ಕಣಗಲಕೊಪ್ಪ ಗ್ರಾಮದ ಸರ್ವೆ ನಂಬರ್ 83 ಮತ್ತು 77 ಗಳ ಮುಳುಗಡೆ ಪ್ರದೇಶದ ಪಶ್ಚಿಮ ಗಡಿಯಲ್ಲಿ ಸಾಗಿ, ಸರ್ವೆ ನಂಬರ್ 77 ಹಾಗೂ 76 ಗಳ ಸಾಮಾನ್ಯ ಗಡಿಯಲ್ಲಿ, ಸರ್ವೆ ನಂಬರ್ 77, 83, 84 ಮತ್ತು ಗ್ರಾಮಲಾಣಾ ಗಳ ಸಾಮಾನ್ಯ ಕೂಡು ಬಿಂದುವಿನಿಂದ ಈಶಾನ್ಯ ದಿಕ್ಕಿಗೆ 72 ಮೀಟರ್ ಅಂತರದಲ್ಲಿ ಸಂಧಿಸುವ ಬಿಂದುವನ್ನು ತಲುಪುತ್ತದೆ. ನಂತರ ಸೀಮಾರೇಖೆಯು ಕೊನೆಯ ಗಡಿ ಬಿಂದುವಿನಿಂದ ಈಶಾನ್ಯಾಭಿಮುಖವಾಗಿ ಸರ್ವೆ ನಂಬರ್ 76, 74, 63, 64, 65 ಮತ್ತು 66ಗಳ ಪಶ್ಚಿಮ ಗಡಿಯಲ್ಲಿ ಸಾಗಿ, ಸರ್ವೆ ನಂಬರ್ 66 ರ ವಾಯುವ್ಯ ಮೂಲೆಯಲ್ಲಿ, ಸರ್ವೆ ನಂಬರ್ 3, 4 ಮತ್ತು 62 ಗಳ ಸಾಮಾನ್ಯ ಕೂಡು ಬಿಂದುವಿನಿಂದ ಪಶ್ಚಿಮ ದಿಕ್ಕಿಗೆ 122 ಮೀಟರ್ ಅಂತರದಲ್ಲಿ ಸಂಧಿಸುವ ಬಿಂದುವನ್ನು ತಲುಪುತ್ತದೆ. ನಂತರ ಸೀಮಾರೇಖೆಯು ಕೊನೆಯ ಗಡಿ ಬಿಂದುವಿನಿಂದ ವಾಯುವ್ಯಾಭಿಮುಖವಾಗಿ ಸರ್ವೆ ನಂಬರ್ 62ರ ಮುಳುಗಡೆ ಪ್ರದೇಶದ ಪಶ್ಚಿಮ ಗಡಿಯಲ್ಲಿ ಸಾಗಿ, ಸರ್ವೆ ನಂಬರ್ 5 ಮತ್ತು 62ರ ಸಾಮಾನ್ಯ ಗಡಿಯಲ್ಲಿ, ಸರ್ವೆ ನಂಬರ್ 3, 4 ಮತ್ತು 62 ಗಳ ಸಾಮಾನ್ಯ ಕೂಡು ಬಿಂದುವಿನಿಂದ ಈಶಾನ್ಯ ದಿಕ್ಕಿಗೆ 111 ಮೀಟರ್ ಅಂತರದಲ್ಲಿ ಸಂಧಿಸುವ ಬಿಂದುವನ್ನು ತಲುಪುತ್ತದೆ. ನಂತರ ಸೀಮಾರೇಖೆಯು ಕೊನೆಯ ಗಡಿ ಬಿಂದುವಿನಿಂದ ಪಶ್ಚಿಮಾಭಿಮುಖವಾಗಿ ಸರ್ವೆ ನಂಬರ್ 5ರ ದಕ್ಕಿಣ ಗಡಿಯಲ್ಲಿ ಸಾಗಿ, ಸದರಿ ಸರ್ವೆ ನಂಬರ್‌ನ ನೈರುತ್ಯ ಮೂಲೆಯನ್ನು ತಲುಪುತ್ತದೆ. ನಂತರ ಸೀಮಾರೇಖೆಯು ಕೊನೆಯ ಗಡಿ ಬಿಂದುವಿನಿಂದ ಈಶಾನ್ಯಾಭಿಮುಖವಾಗಿ ಸರ್ವೆ ನಂಬರ್ 5 ರ ಪಶ್ಚಿಮ ಹಾಗೂ ಉತ್ತರ, ಸರ್ವೆ ನಂಬರ್ 62ರ ಉತ್ತರ ಮತ್ತು ಸರ್ವೆ ನಂಬರ್ 19 ಹಾಗೂ 18ಗಳ ಪಶ್ಚಿಮ ಗಡಿಯಲ್ಲಿ ಸಾಗಿ, ಪ್ರಾರಂಭದ ಬಿಂದುವನ್ನು ತಲುಪುತ್ತದೆ.

ಷರಾ:ಕಣಗಲಕೊಪ್ಪ ಗ್ರಾಮದ ಸರ್ವೆ ನಂಬರ್ 21, 22 ಹಾಗೂ 23ರ ಗಡಿವಿವರಣೆಯನ್ನು ಕ್ಷೇತ್ರದಲ್ಲಿ ಪುಸ್ತುತ ಅನುಭವಸ್ವಾದೀನಲ್ಲಿರುವ ಸರ್ವೆನಂಬರ್ 87,88 ಮತ್ತು 24ಗಳ ಪ್ರದೇಶವನ್ನು ಆಧರಿಸಿ ವಿವರಿಸಿದೆ.

ತುಂಗಾ ಜಲಾಶಯ ರಕ್ಷಿತ ಅರಣ್ಯ ಬ್ಯಾಕ್-X (ಕಣಗಲಕೊಪ್ಪ ಬ್ಯಾಕ್-A)

ಉತ್ತರ: - ಅರಣ್ಯ ಕ್ಷೇತ್ರದ ಪ್ರಾರಂಭ ಬಿಂದುವು ಶಿವಮೊಗ್ಗ ಜಿಲ್ಲೆ, ತೀರ್ಥಹಳ್ಳಿ ತಾಲ್ಲೂಕು, ಮಂಡಗದ್ದೆ ಹೋಬಳಿಯ ಕಣಗಲಕೊಪ್ಪ ಗ್ರಾಮದ ಸರ್ವೆ ನಂಬರ್ 54ರ ವಾಯುವ್ಯ ಮೂಲೆ ಬಿಂದುವಾಗಿದ್ದು, ನಂತರ ಸೀಮಾರೇಖೆಯು ಆಗ್ನೇಯಾಭಿಮುಖವಾಗಿ ಸರ್ವೆ ನಂಬರ್ 54, 53 ಮತ್ತು 52 ಗಳ ಉತ್ತರ ಗಡಿಯಲ್ಲಿ ಸಾಗಿ, ಸರ್ವೆ ನಂಬರ್ 52ರ ಈಶಾನ್ಯ ಮೂಲೆಯನ್ನು ತಲುಪುತ್ತದೆ.



ಪೂರ್ವ:- ನಂತರ ಸೀಮಾರೇಖೆಯು ಕೊನೆಯ ಗಡಿ ಬಿಂದುವಿನಿಂದ ನೈರುತ್ಯಾಭಿಮುಖವಾಗಿ ಸರ್ವೆ ನಂಬರ್ 52ರ ಪೂರ್ವ ಗಡಿಯಲ್ಲಿ ಸಾಗಿ, ಸರ್ವೆ ನಂಬರ್ 52, 50 ಮತ್ತು ತುಂಗಾ ಮೂಲ ನದಿ ಎಡ ದಂಡೆಯ ಸಾಮಾನ್ಯ ಕೂಡು ಬಿಂದುವನ್ನು ತಲುಪುತ್ತದೆ.

ದಕ್ಷಿಣ ಮತ್ತು ಪಶ್ಚಿಮ:- ನಂತರ ಸೀಮಾರೇಖೆಯು ಕೊನೆಯ ಗಡಿ ಬಿಂದುವಿನಿಂದ ಪಶ್ಚಿಮಾಭಿಮುಖವಾಗಿ ಸರ್ವೆ ನಂಬರ್ 52 ದಕ್ಷಿಣ ಗಡಿಯಲ್ಲಿ ಸಾಗಿ, ಸರ್ವೆ ನಂಬರ್ 53, 52 ಹಾಗೂ 55ಗಳ ಸಾಮಾನ್ಯ ಕೂಡು ಬಿಂದುವನ್ನು ತಲುಪುತ್ತದೆ. ನಂತರ ಸೀಮಾರೇಖೆಯು ವಾಯುವ್ಯಾಭಿಮುಖವಾಗಿ ಸರ್ವೆ ನಂಬರ್ 53 ರ ದಕ್ಷಿಣ ಗಡಿಯಲ್ಲಿ ಸಾಗಿ, ಸರ್ವೆ ನಂಬರ್ 53, 54 ಹಾಗೂ 55ಗಳ ಸಾಮಾನ್ಯ ಕೂಡು ಬಿಂದುವನ್ನು ತಲುಪುತ್ತದೆ. ನಂತರ ಸೀಮಾರೇಖೆಯು ವಾಯುವ್ಯಾಭಿಮುಖವಾಗಿ ಸರ್ವೆ ನಂಬರ್ 54ರ ದಕ್ಷಿಣ ಹಾಗೂ ಪಶ್ಚಿಮ ಗಡಿಯಲ್ಲಿ ಸಾಗಿ ಪ್ರಾರಂಭದ ಬಿಂದುವನ್ನು ತಲುಪುತ್ತದೆ.

ತುಂಗಾ ಜಲಾಶಯ ರಕ್ಷಿತ ಅರಣ್ಯ ಬ್ಯಾಕ್-XI (ಕಣಗಲಕೊಪ್ಪ ಬ್ಯಾಕ್-8)

ಉತ್ತರ:- ಅರಣ್ಯ ಕ್ಷೇತ್ರದ ಪ್ರಾರಂಭ ಬಿಂದುವು ಶಿವಮೊಗ್ಗ ಜಿಲ್ಲೆ, ತೀರ್ಥಹಳ್ಳಿ ತಾಲ್ಲೂಕು, ಮಂಡಗದ್ದೆ ಹೋಬಳಿಯ ಕಣಗಲಕೊಪ್ಪ ಗ್ರಾಮದ ಸರ್ವೆ ನಂಬರ್ 48ರ ವಾಯುವ್ಯ ಮೂಲೆ ಬಿಂದುವಾಗಿದ್ದು, ನಂತರ ಸೀಮಾರೇಖೆಯು ಪೂರ್ವಾಭಿಮುಖವಾಗಿ ಸರ್ವೆ ನಂಬರ್ 48 ಮತ್ತು 49ಗಳ ಉತ್ತರ ಗಡಿಯಲ್ಲಿ ಸಾಗಿ, ಸರ್ವೆ ನಂಬರ್ 49ರ ಈಶಾನ್ಯ ಮೂಲೆಯನ್ನು ತಲುಪುತ್ತದೆ.

ಪೂರ್ವ:- ನಂತರ ಸೀಮಾರೇಖೆಯು ಕೊನೆಯ ಗಡಿ ಬಿಂದುವಿನಿಂದ ದಕ್ಷಿಣಾಭಿಮುಖವಾಗಿ ಸರ್ವೆ ನಂಬರ್ 49ರ ಪೂರ್ವ ಗಡಿಯಲ್ಲಿ ಸಾಗಿ, ಸರ್ವೆ ನಂಬರ್ 49ರ ಆಗ್ನೇಯ ಮೂಲೆಯನ್ನು ತಲುಪುತ್ತದೆ.

ದಕ್ಷಿಣ:- ನಂತರ ಸೀಮಾರೇಖೆಯು ಕೊನೆಯ ಗಡಿ ಬಿಂದುವಿನಿಂದ ಪಶ್ಚಿಮಾಭಿಮುಖವಾಗಿ ಸರ್ವೆ ನಂಬರ್ 49 ಮತ್ತು 48ಗಳ ದಕ್ಷಿಣ ಗಡಿಯಲ್ಲಿ ಸಾಗಿ, ಸರ್ವೆ ನಂಬರ್ 48ರ ನೈರುತ್ಯ ಮೂಲೆಯನ್ನು ತಲುಪುತ್ತದೆ.

ಪಶ್ಚಿಮ:- ನಂತರ ಸೀಮಾರೇಖೆಯು ಕೊನೆಯ ಗಡಿ ಬಿಂದುವಿನಿಂದ ಉತ್ತರಾಭಿಮುಖವಾಗಿ ಸರ್ವೆ ನಂಬರ್ 48ರ ಪಶ್ಚಿಮ ಗಡಿಯಲ್ಲಿ ಸಾಗಿ, ಪ್ರಾರಂಭದ ಬಿಂದುವನ್ನು ತಲುಪುತ್ತದೆ.

ತುಂಗಾ ಜಲಾಶಯ ರಕ್ಷಿತ ಅರಣ್ಯ ಬ್ಯಾಕ್-XII (ಬೊಮ್ಮನಹಳ್ಳಿ ಬ್ಯಾಕ್-A)

ಉತ್ತರ ಮತ್ತು ಪೂರ್ವ:- ಅರಣ್ಯ ಕ್ಷೇತ್ರದ ಪ್ರಾರಂಭ ಬಿಂದುವು ಶಿವಮೊಗ್ಗ ಜಿಲ್ಲೆ, ತೀರ್ಥಹಳ್ಳಿ ತಾಲ್ಲೂಕು, ಮಂಡಗದ್ದೆ ಹೋಬಳಿ, ಬೊಮ್ಮನಹಳ್ಳಿ ಗ್ರಾಮದ ಸರ್ವೆ ನಂಬರ್ 21 ಮತ್ತು 22 ಗಳ ಸಾಮಾನ್ಯ ಗಡಿಯಲ್ಲಿ, ಸರ್ವೆ ನಂಬರ್ 21ರ ವಾಯುವ್ಯ ಮೂಲೆಯಿಂದ ಆಗ್ನೇಯ ದಿಕ್ಕಿಗೆ 143 ಮೀಟರ್ ಹಾಗೂ ಸರ್ವೆ ನಂಬರ್ 21ರ ಈಶಾನ್ಯ ಮೂಲೆಯಿಂದ ನೈರುತ್ಯ ದಿಕ್ಕಿಗೆ 141 ಮೀಟರ್‌ನಲ್ಲಿ ಸಂಧಿಸುವ ಬಿಂದುವಾಗಿದ್ದು, ನಂತರ ಸೀಮಾರೇಖೆಯು ಸರ್ವೆ ನಂಬರ್ 22ರ ಉತ್ತರ ಗಡಿಯಲ್ಲಿ ಪೂರ್ವಾಭಿಮುಖವಾಗಿ 47 ಮೀಟರ್ ಸಾಗಿ, ಸರ್ವೆ ನಂಬರ್ 21ರ ಈಶಾನ್ಯ ಮೂಲೆಯಿಂದ ನೈರುತ್ಯ ದಿಕ್ಕಿಗೆ 124 ಮೀಟರ್ ಅಂತರದಲ್ಲಿ ಸಂಧಿಸುವ ಬಿಂದುವನ್ನು ತಲುಪುತ್ತದೆ. ನಂತರ ಸೀಮಾರೇಖೆಯು ಆಗ್ನೇಯಾಭಿಮುಖವಾಗಿ ಸರ್ವೆ ನಂಬರ್ 22 ರ ಮುಳುಗಡೆ ಪ್ರದೇಶದ ಪೂರ್ವ ಗಡಿಯಲ್ಲಿ ಸಾಗಿ, ಸರ್ವೆ ನಂಬರ್ 22, 23 ಮತ್ತು 24 ಗಳ ಸಾಮಾನ್ಯ ಕೂಡು ಬಿಂದುವನ್ನು ತಲುಪುತ್ತದೆ. ನಂತರ ಸೀಮಾರೇಖೆಯು ಈಶಾನ್ಯಾಭಿಮುಖವಾಗಿ ಸರ್ವೆ ನಂಬರ್ 24 ರ ಮುಳುಗಡೆ ಪ್ರದೇಶದ ಪೂರ್ವ ಗಡಿಯಲ್ಲಿ ಸಾಗಿ, ಸರ್ವೆ ನಂಬರ್ 40 ಮತ್ತು 24ರ ಸಾಮಾನ್ಯ ಗಡಿಯಲ್ಲಿ, ಸರ್ವೆ ನಂಬರ್ 22, 24 ಹಾಗೂ 40ರ ಸಾಮಾನ್ಯ ಕೂಡು ಬಿಂದುವಿನಿಂದ ಆಗ್ನೇಯ ದಿಕ್ಕಿಗೆ 46 ಮೀಟರ್‌ನಲ್ಲಿ ಸಂಧಿಸುವ ಬಿಂದುವನ್ನು ತಲುಪುತ್ತದೆ. ನಂತರ ಸೀಮಾರೇಖೆಯು ನೈರುತ್ಯಾಭಿಮುಖವಾಗಿ ಸರ್ವೆ ನಂಬರ್ 24ರ ಪೂರ್ವ ಮತ್ತು ದಕ್ಷಿಣ ಗಡಿಯಲ್ಲಿ ಸಾಗಿ, ಸರ್ವೆ ನಂಬರ್ 24, 23 ಹಾಗೂ 26ರ ಸಾಮಾನ್ಯ ಕೂಡು ಬಿಂದುವನ್ನು ತಲುಪುತ್ತದೆ. ನಂತರ ಸೀಮಾರೇಖೆಯು ಆಗ್ನೇಯಾಭಿಮುಖವಾಗಿ ಸರ್ವೆ ನಂಬರ್ 26ರ ಮುಳುಗಡೆ ಪ್ರದೇಶದ ಪೂರ್ವ ಗಡಿಯಲ್ಲಿ ಸಾಗಿ, ಸರ್ವೆ ನಂಬರ್ 27ರ ಉತ್ತರದ ಗಡಿಯಲ್ಲಿ, ಸರ್ವೆ ನಂಬರ್ 26, 24 ಹಾಗೂ 40ರ ಸಾಮಾನ್ಯ ಕೂಡು ಬಿಂದುವಿನಿಂದ ಆಗ್ನೇಯ ದಿಕ್ಕಿಗೆ 133 ಮೀಟರ್ ನಲ್ಲಿ ಸಂಧಿಸುವ ಬಿಂದುವನ್ನು ತಲುಪುತ್ತದೆ. ನಂತರ ಸೀಮಾರೇಖೆಯು ಆಗ್ನೇಯಾಭಿಮುಖವಾಗಿ ಸರ್ವೆ ನಂಬರ್ 40ರ ಪಶ್ಚಿಮ (ಬೊಮ್ಮನಹಳ್ಳಿ ಕಿರು ಅರಣ್ಯ) ಗಡಿಯಲ್ಲಿ ಸಾಗಿ, ಸರ್ವೆ ನಂಬರ್ 39, 40 ಹಾಗೂ ಮೂಲ ತುಂಗಾ ನದಿ ದಂಡೆಯ ಸಾಮಾನ್ಯ ಕೂಡು ಬಿಂದುವನ್ನು ತಲುಪುತ್ತದೆ.

ದಕ್ಷಿಣ:- ನಂತರ ಸೀಮಾರೇಖೆಯು ಕೊನೆಯ ಗಡಿ ಬಿಂದುವಿನಿಂದ ಪಶ್ಚಿಮ ಮತ್ತು ನೈರುತ್ಯಾಭಿಮುಖವಾಗಿ ಮೂಲ ತುಂಗಾ ನದಿಯ ಎಡ ದಂಡೆಯ ಮೇಲೆ ಸಾಗಿ, ಸರ್ವೆ ನಂಬರ್ 35, 33

ಹಾಗೂ ಮೂಲ ತುಂಗಾ ನದಿ ದಂಡೆಯ ಸಾಮಾನ್ಯ ಕೂಡು ಬಿಂದುವನ್ನು ತಲುಪುತ್ತದೆ. ನಂತರ ಸೀಮಾರೇಖೆಯು ಕೊನೆಯ ಗಡಿ ಬಿಂದುವಿನಿಂದ ಪಶ್ಚಿಮಾಭಿಮುಖವಾಗಿ ಸರ್ವೆ ನಂಬರ್ 35, ಕೆರೆ ಹಾಗೂ 34ಗಳ ದಕ್ಷಿಣ ಗಡಿಯಲ್ಲಿ, 192 ಮೀಟರ್ ಸಾಗಿ, ಸರ್ವೆ ನಂಬರ್ 36ರ ನೈರುತ್ಯ ಮೂಲೆಯಿಂದ ಆಗ್ನೇಯ ದಿಕ್ಕಿಗೆ 197 ಮೀಟರ್ ನಲ್ಲಿ ಸಂಧಿಸುವ ಬಿಂದುವನ್ನು ತಲುಪುತ್ತದೆ.

ಪಶ್ಚಿಮ:- ಸೀಮಾರೇಖೆಯು ಕೊನೆಯ ಗಡಿ ಬಿಂದುವಿನಿಂದ ಉತ್ತರಾಭಿಮುಖವಾಗಿ ಸರ್ವೆ ನಂಬರ್ 34 ಮತ್ತು 33, ಮುಳುಗಡೆ ಪ್ರದೇಶದ ಪಶ್ಚಿಮಗಡಿಯಲ್ಲಿ ಸಾಗಿ, ಸರ್ವೆ ನಂಬರ್ 36 ಮತ್ತು 33 ಗಳ ಸಾಮಾನ್ಯ ಗಡಿಯಲ್ಲಿ, ಸರ್ವೆ ನಂಬರ್ 36ರ ನೈರುತ್ಯ ಮೂಲೆಯಿಂದ ಈಶಾನ್ಯ ದಿಕ್ಕಿಗೆ 72 ಮೀಟರ್‌ನಲ್ಲಿ ಸಂಧಿಸುವ ಬಿಂದುವನ್ನು ತಲುಪುತ್ತದೆ. ನಂತರ ಸೀಮಾರೇಖೆಯು ಕೊನೆಯ ಗಡಿ ಬಿಂದುವಿನಿಂದ ನೈರುತ್ಯಾಭಿಮುಖವಾಗಿ ಸರ್ವೆ ನಂಬರ್ 36ರ ಮುಳುಗಡೆ ಪ್ರದೇಶದ ದಕ್ಷಿಣ ಗಡಿಯಲ್ಲಿ, ಸಾಗಿ, ಸರ್ವೆ ನಂಬರ್ 36 ಹಾಗೂ 33ಗಳ ಸಾಮಾನ್ಯ ಗಡಿಯನ್ನು, ಸರ್ವೆ ನಂಬರ್ 36ರ ನೈರುತ್ಯ ಮೂಲೆಯಿಂದ ವಾಯುವ್ಯ ದಿಕ್ಕಿಗೆ 10 ಮೀಟರ್ ಅಂತರದಲ್ಲಿ ಸಂಧಿಸುವ ಬಿಂದುವನ್ನು ತಲುಪುತ್ತದೆ. ನಂತರ ಸೀಮಾರೇಖೆಯು ಉತ್ತರಾಭಿಮುಖವಾಗಿ ಸರ್ವೆ ನಂಬರ್ 36, 37 ಹಾಗೂ 31 ಗಳ ಪಶ್ಚಿಮ ಗಡಿಯಲ್ಲಿ, ಸಾಗಿ, ಸರ್ವೆ ನಂಬರ್ 29, 30, 31 ಹಾಗೂ 40ಗಳ ಸಾಮಾನ್ಯ ಕೂಡು ಬಿಂದುವನ್ನು ತಲುಪುತ್ತದೆ. ನಂತರ ಸೀಮಾರೇಖೆಯು ಕೊನೆಯ ಗಡಿ ಬಿಂದುವಿನಿಂದ ವಾಯುವ್ಯಾಭಿಮುಖವಾಗಿ ಸರ್ವೆ ನಂಬರ್ 29ರ ಪಶ್ಚಿಮ ಗಡಿಯಲ್ಲಿ, 74 ಮೀಟರ್ ಸಾಗಿ, ಸರ್ವೆ ನಂಬರ್ 26, 29 ಹಾಗೂ 40ರ ಸಾಮಾನ್ಯ ಕೂಡು ಬಿಂದುವಿನಿಂದ ಆಗ್ನೇಯ ದಿಕ್ಕಿಗೆ 165 ಮೀಟರ್‌ನಲ್ಲಿ ಸಂಧಿಸುವ ಬಿಂದುವನ್ನು ತಲುಪುತ್ತದೆ. ನಂತರ ಸೀಮಾರೇಖೆಯು ಕೊನೆಯ ಗಡಿ ಬಿಂದುವಿನಿಂದ ವಾಯುವ್ಯಾಭಿಮುಖವಾಗಿ ಸರ್ವೆ ನಂಬರ್ 29 ಹಾಗೂ 26 ಗಳ ಮುಳುಗಡೆ ಪ್ರದೇಶದ ಪಶ್ಚಿಮ ಗಡಿಯಲ್ಲಿ, ಸಾಗಿ, 25 ಹಾಗೂ 26ಗಳ ಸಾಮಾನ್ಯ ಗಡಿಯನ್ನು, ಸರ್ವೆ ನಂಬರ್ 25, 23 ಹಾಗೂ 40ರ ಸಾಮಾನ್ಯ ಕೂಡು ಬಿಂದುವಿನಿಂದ ಆಗ್ನೇಯ ದಿಕ್ಕಿಗೆ 140 ಮೀಟರ್ ಅಂತರದಲ್ಲಿ ಸಂಧಿಸುವ ಬಿಂದುವನ್ನು ತಲುಪುತ್ತದೆ. ನಂತರ ಸೀಮಾರೇಖೆಯು ಕೊನೆಯ ಗಡಿ ಬಿಂದುವಿನಿಂದ ಸರ್ವೆ ನಂಬರ್ 25 ಹಾಗೂ 26ಗಳ ಸಾಮಾನ್ಯ ಗಡಿಯಲ್ಲಿ ನೈರುತ್ಯಾಭಿಮುಖವಾಗಿ 45 ಮೀಟರ್ ಸಾಗಿ, ಸರ್ವೆ ನಂಬರ್ 25, 23 ಹಾಗೂ 40ಗಳ ಸಾಮಾನ್ಯ ಕೂಡು ಬಿಂದುವಿನಿಂದ ಆಗ್ನೇಯ ದಿಕ್ಕಿಗೆ 116 ಮೀಟರ್ ನಲ್ಲಿ ಸಂಧಿಸುವ ಬಿಂದುವನ್ನು ತಲುಪುತ್ತದೆ. ನಂತರ ಸೀಮಾರೇಖೆಯು ಉತ್ತರಾಭಿಮುಖವಾಗಿ ಸರ್ವೆ ನಂಬರ್ 25, 23 ಮತ್ತು 22ಗಳ ಮುಳುಗಡೆ ಪ್ರದೇಶದ ಪಶ್ಚಿಮ ಗಡಿಯಲ್ಲಿ, ಸಾಗಿ, ಪ್ರಾರಂಭದ ಬಿಂದುವನ್ನು ತಲುಪುತ್ತದೆ.

ತುಂಗಾ ಜಲಾಶಯ ರಕ್ಷಿತ ಅರಣ್ಯ, ಬ್ಯಾಕ್-XIII (ಬೊಮ್ಮನಹಳ್ಳಿ, ಬ್ಯಾಕ್-8)

ಉತ್ತರ:- ಅರಣ್ಯ ಕ್ಷೇತ್ರದ ಪ್ರಾರಂಭ ಬಿಂದುವು ಶಿವಮೊಗ್ಗ ಜಿಲ್ಲೆ, ತೀರ್ಥಹಳ್ಳಿ ತಾಲ್ಲೂಕು, ಮಂಡಗಡೆ ಹೋಬಳಿಯ ಬೊಮ್ಮನಹಳ್ಳಿ ಗ್ರಾಮದ ಸರ್ವೆ ನಂಬರ್ 9, 18(ಬೊಮ್ಮನಹಳ್ಳಿ ಕಿರು ಅರಣ್ಯದ ಪೂರ್ವ ಗಡಿ) ಹಾಗೂ 16 (ಕೆರೆಯ ಆಗ್ನೇಯ ಮೂಲೆ) ಗಳ ಸಾಮಾನ್ಯ ಕೂಡು ಬಿಂದುವಾಗಿದ್ದು, ನಂತರ ಸೀಮಾರೇಖೆಯು ಈಶಾನ್ಯಾಭಿಮುಖವಾಗಿ ಕೆರೆಯ ಮತ್ತು ಸರ್ವೆ ನಂಬರ್ 9 ರ ಸಾಮಾನ್ಯ ಗಡಿಯಲ್ಲಿ ಸಾಗಿ, ಸರ್ವೆ ನಂಬರ್ 9, 12 ಹಾಗೂ 16 (ಕೆರೆ) ಗಳ ಸಾಮಾನ್ಯ ಕೂಡು ಬಿಂದುವನ್ನು ತಲುಪುತ್ತದೆ. ನಂತರ ಸೀಮಾರೇಖೆಯು ಆಗ್ನೇಯಾಭಿಮುಖವಾಗಿ ಸರ್ವೆ ನಂಬರ್ 9 ರ ಉತ್ತರ ಗಡಿಯಲ್ಲಿ 38 ಮೀಟರ್ ಸಾಗಿ, ಸರ್ವೆ ನಂಬರ್ 12, 13 ಹಾಗೂ 15ರ ಸಾಮಾನ್ಯ ಕೂಡು ಬಿಂದುವಿನಿಂದ ನೈರುತ್ಯ ದಿಕ್ಕಿಗೆ 190 ಮೀಟರ್ ಅಂತರದಲ್ಲಿ ಸಂಧಿಸುವ ಬಿಂದುವನ್ನು ತಲುಪುತ್ತದೆ. ನಂತರ ಸೀಮಾರೇಖೆಯು ಕೊನೆಯ ಗಡಿ ಬಿಂದುವಿನಿಂದ ಈಶಾನ್ಯಾಭಿಮುಖವಾಗಿ ಸರ್ವೆ ನಂಬರ್ 12 ರ ಮುಳುಗಡೆ ಪ್ರದೇಶದ ಪಶ್ಚಿಮ ಗಡಿಯಲ್ಲಿ ಸಾಗಿ, ಸರ್ವೆ ನಂಬರ್ 12, 13 ಹಾಗೂ 15ರ ಸಾಮಾನ್ಯ ಕೂಡು ಬಿಂದುವಿನಿಂದ ಆಗ್ನೇಯ ದಿಕ್ಕಿಗೆ 114 ಮೀಟರ್‌ನಲ್ಲಿ ಸಂಧಿಸುವ ಬಿಂದುವನ್ನು ತಲುಪುತ್ತದೆ. ನಂತರ ಸೀಮಾರೇಖೆಯು ಕೊನೆಯ ಗಡಿ ಬಿಂದುವಿನಿಂದ ಸರ್ವೆ ನಂಬರ್ 13ರ ಮುಳುಗಡೆ ಪ್ರದೇಶದ ಪಶ್ಚಿಮ ಗಡಿಯಲ್ಲಿ ಈಶಾನ್ಯಾಭಿಮುಖವಾಗಿ ಸಾಗಿ, 13 ಮತ್ತು 15 ಗಳ ಸಾಮಾನ್ಯ ಗಡಿಯ ಮೇಲೆ, ಸರ್ವೆ ನಂಬರ್ 12, 13 ಹಾಗೂ 15ರ ಸಾಮಾನ್ಯ ಕೂಡು ಬಿಂದುವಿನಿಂದ ಈಶಾನ್ಯ ದಿಕ್ಕಿಗೆ 144 ಮೀಟರ್ ನಲ್ಲಿ ಸಂಧಿಸುವ ಬಿಂದುವನ್ನು ತಲುಪುತ್ತದೆ. ನಂತರ ಸೀಮಾರೇಖೆಯು ಕೊನೆಯ ಗಡಿ ಬಿಂದುವಿನಿಂದ ಆಗ್ನೇಯಾಭಿಮುಖವಾಗಿ ಸರ್ವೆ ನಂಬರ್ 13ರ ಉತ್ತರ, ಪೂರ್ವ ಗಡಿ ಮತ್ತು ಸರ್ವೆ ನಂಬರ್ 11ರ ಪೂರ್ವ ಗಡಿಯಲ್ಲಿ ಸಾಗಿ, ಸರ್ವೆ ನಂಬರ್ 11, 14 ಮತ್ತು ಮೂಲ ತುಂಗಾ ನದಿ ಎಡದಂಡೆಯ ಸಾಮಾನ್ಯ ಕೂಡು ಬಿಂದುವನ್ನು ತಲುಪುತ್ತದೆ.

ಪೂರ್ವ:- ಸೀಮಾರೇಖೆಯು ಕೊನೆಯ ಗಡಿ ಬಿಂದುವಿನಿಂದ ದಕ್ಷಿಣಾಭಿಮುಖವಾಗಿ ಮೂಲ ತುಂಗಾ ನದಿಯ ಎಡದಂಡೆಯಲ್ಲಿ ಸಾಗಿ, ಸರ್ವೆ ನಂಬರ್ 41, 18 ಹಾಗೂ ಮೂಲ ತುಂಗಾ ನದಿ ದಂಡೆಯ ಸಾಮಾನ್ಯ ಕೂಡು ಬಿಂದುವನ್ನು ತಲುಪುತ್ತದೆ.

ದಕ್ಷಿಣ ಮತ್ತು ಪಶ್ಚಿಮ:- ಸೀಮಾರೇಖೆಯು ಕೊನೆಯ ಗಡಿ ಬಿಂದುವಿನಿಂದ ವಾಯುವ್ಯಾಭಿಮುಖವಾಗಿ ಸರ್ವೆ ನಂಬರ್ 41 ದಕ್ಷಿಣ ಹಾಗೂ ಪಶ್ಚಿಮ ಗಡಿಯಲ್ಲಿ, ಗ್ರಾಮ ಠಾಣದ ದಕ್ಷಿಣ ಹಾಗೂ ಪಶ್ಚಿಮ ಗಡಿಯಲ್ಲಿ, ಸರ್ವೆ ನಂಬರ್ 2, 5 ಮತ್ತು 6ಗಳ ಪಶ್ಚಿಮ ಗಡಿಯಲ್ಲಿ ಸಾಗಿ, ಸರ್ವೆ ನಂಬರ್ 6, 7 ಹಾಗೂ 18ಗಳ ಸಾಮಾನ್ಯ ಕೂಡು ಬಿಂದುವನ್ನು ತಲುಪುತ್ತದೆ. ನಂತರ ಸೀಮಾರೇಖೆಯು ಕೊನೆಯ ಗಡಿ ಬಿಂದುವಿನಿಂದ ವಾಯುವ್ಯಾಭಿಮುಖವಾಗಿ ಸರ್ವೆ ನಂಬರ್ 7ರ ಮುಳುಗಡೆ ಪ್ರದೇಶದ ಪಶ್ಚಿಮ ಗಡಿಯಲ್ಲಿ 30 ಮೀಟರ್ ಸಾಗಿ, ಸದರಿ ಸರ್ವೆ ನಂಬರ್‌ನ ವಾಯುವ್ಯ ಮೂಲೆ ಬಿಂದುವಿನಿಂದ 158 ಮೀಟರ್‌ನಲ್ಲಿ ಸಂಧಿಸುವ ಬಿಂದುವನ್ನು ತಲುಪುತ್ತದೆ. ನಂತರ ಸೀಮಾರೇಖೆಯು ಈಶಾನ್ಯಾಭಿಮುಖವಾಗಿ ಸದರಿ ಸರ್ವೆ ನಂಬರ್‌ನ ಮುಳುಗಡೆ ಪ್ರದೇಶದ ಪಶ್ಚಿಮ ಗಡಿಯಲ್ಲಿ ಸಾಗಿ, ಸರ್ವೆ ನಂಬರ್ 7, 8, 9 ಹಾಗೂ 18 ರ ಸಾಮಾನ್ಯ ಕೂಡು ಬಿಂದುವನ್ನು ತಲುಪುತ್ತದೆ. ನಂತರ ಸೀಮಾರೇಖೆಯು ಉತ್ತರಾಭಿಮುಖವಾಗಿ ಸರ್ವೆ ನಂಬರ್ 9 ಹಾಗೂ 18ಗಳ ಸಾಮಾನ್ಯ ಗಡಿಯಲ್ಲಿ ಸಾಗಿ, ಪ್ರಾರಂಭ ಬಿಂದುವನ್ನು ತಲುಪುತ್ತದೆ.

ತುಂಗಾ ಜಲಾಶಯ ರಕ್ಷಿತ ಅರಣ್ಯ ಭಾರ್- XIV (ಮೂಲ ತುಂಗಾ ನದಿ ಪಾತ್ರ)

ಉತ್ತರ:- ಅರಣ್ಯ ಕ್ಷೇತ್ರದ ಪ್ರಾರಂಭ ಬಿಂದುವು ತುಂಗಾ ನದಿಯ ಆಣೆಕಟ್ಟು, ಮೂಲ ತುಂಗಾ ನದಿಯ ಎಡ ದಂಡೆ ಹಾಗೂ ಶಿವಮೊಗ್ಗ ಜಿಲ್ಲೆ, ಶಿವಮೊಗ್ಗ ತಾಲ್ಲೂಕು, ನಿದಿಗೆ-2 ಹೋಬಳಿಯ ಸಕ್ಕೆಬೈಲು ಸ್ಟೇಟ್ ಫಾರೆಸ್ಟ್ ಗ್ರಾಮದ ಸರ್ವೆ ನಂಬರ್ 4 (ಸಕ್ಕೆಬೈಲು ಪ್ಲಾಂಟೇಷನ್) ರ ಗಡಿಯಲ್ಲಿ ಸಂಧಿಸುವ ಸಾಮಾನ್ಯ ಕೂಡು ಬಿಂದುವಾಗಿದ್ದು, ನಂತರ ಸೀಮಾರೇಖೆಯು ಆಣೆಕಟ್ಟಿನ ದಕ್ಷಿಣ ಗಡಿಯಲ್ಲಿ ಆಗ್ನೇಯಾಭಿಮುಖವಾಗಿ ಸಾಗಿ, ಮೂಲ ತುಂಗಾ ನದಿಯ ಬಲ ದಂಡೆ ಹಾಗೂ ಶಿವಮೊಗ್ಗ ಜಿಲ್ಲೆ, ಶಿವಮೊಗ್ಗ ತಾಲ್ಲೂಕು, ನಿದಿಗೆ-2 ಹೋಬಳಿಯ ಹಾಲಕ್ಕವಳ್ಳಿ ಗ್ರಾಮದ ಸರ್ವೆ ನಂಬರ್ 19 (ಚೋರನಯಡೆಹಳ್ಳಿ ಎಸ್. ಎಫ್.)ಗಳು ಸಂಧಿಸುವ ಸಾಮಾನ್ಯ ಕೂಡು ಬಿಂದುವನ್ನು ತಲುಪುತ್ತದೆ.

ಪೂರ್ವ:- ಸೀಮಾರೇಖೆಯು ಕೊನೆಯ ಗಡಿ ಬಿಂದುವಿನಿಂದ ದಕ್ಷಿಣಾಭಿಮುಖವಾಗಿ ತುಂಗಾ ನದಿಯ ಬಲ ದಂಡೆಯ ಮೇಲೆ, ಕ್ರಮವಾಗಿ ಶಿವಮೊಗ್ಗ ಜಿಲ್ಲೆ, ಶಿವಮೊಗ್ಗ ತಾಲ್ಲೂಕು, ನಿದಿಗೆ-2 ಹೋಬಳಿಯ ಹಾಲಕ್ಕವಳ್ಳಿ, ಚೋರನಯಡೆಹಳ್ಳಿ, ಜಿ. ಐ. ಚಿಟ್ಟಿಮನೆ, ನೈದಿಲೆ, ಬಿಳಗಲ್ಲು ಗ್ರಾಮಗಳು ಹಾಗೂ ಚಿಕ್ಕಮಗಳೂರು ಜಿಲ್ಲೆ, ನರಸಿಂಹರಾಜಪುರ ತಾಲ್ಲೂಕು, ಕಸಬಾ ಹೋಬಳಿಯ ಕೆ. ಕಣಬೂರು ಹಾಗೂ ಮುತ್ತಿನಕೊಪ್ಪ ಗ್ರಾಮಗಳ ಸರ್ವೆ ನಂಬರ್‌ಗಳ ಸಾಮಾನ್ಯ ಗಡಿಗಳಲ್ಲಿ ಸಾಗಿ, ಮುತ್ತಿನಕೊಪ್ಪ ಗ್ರಾಮದ ಸರ್ವೆ ನಂಬರ್ 190, 173 ಹಾಗೂ ಮೂಲ ತುಂಗಾ ನದಿಯ ಬಲ ದಂಡೆಯ ಸಾಮಾನ್ಯ ಕೂಡು ಬಿಂದುವನ್ನು ತಲುಪುತ್ತದೆ.

ದಕ್ಷಿಣ:- ಸೀಮಾರೇಖೆಯು ಕೊನೆಯ ಗಡಿ ಬಿಂದುವಿನಿಂದ ತುಂಗಾ ನದಿಯನ್ನು ದಾಟಿಕೊಂಡು, ಶಿವಮೊಗ್ಗ ಜಿಲ್ಲೆ, ತೀರ್ಥಹಳ್ಳಿ ತಾಲ್ಲೂಕು, ಮಂಡಗದ್ದೆ ಹೋಬಳಿಯ ಲಿಂಗಾಪುರ ಗ್ರಾಮದ ಸರ್ವೆ ನಂಬರ್ 99, 98 ಹಾಗೂ ಮೂಲ ತುಂಗಾ ನದಿಯ ಎಡ ದಂಡೆಯ ಸಾಮಾನ್ಯ ಕೂಡು ಬಿಂದುವನ್ನು ತಲುಪುತ್ತದೆ.

ಪಶ್ಚಿಮ:- ಸೀಮಾರೇಖೆಯು ಕೊನೆಯ ಗಡಿ ಬಿಂದುವಿನಿಂದ ಉತ್ತರಾಭಿಮುಖವಾಗಿ ತುಂಗಾ ನದಿಯ ಎಡ ದಂಡೆಯ ಮೇಲೆ, ಕ್ರಮವಾಗಿ ಶಿವಮೊಗ್ಗ ಜಿಲ್ಲೆ, ತೀರ್ಥಹಳ್ಳಿ ತಾಲ್ಲೂಕು, ಮಂಡಗದ್ದೆ ಹೋಬಳಿಯ ಲಿಂಗಾಪುರ, ಕಣಗಲಕೊಪ್ಪ ಹಾಗೂ ಬೊಮ್ಮನಹಳ್ಳಿ ಗ್ರಾಮಗಳು ಮತ್ತು ಶಿವಮೊಗ್ಗ ಶಿವಮೊಗ್ಗ ತಾಲ್ಲೂಕು, ನಿದಿಗೆ-2 ಹೋಬಳಿಯ ಸಕ್ಕೆಬೈಲು ಸ್ಟೇಟ್ ಫಾರೆಸ್ಟ್, ತಿಮಕಾಪುರ ಹಾಗೂ ಸಕ್ಕೆಬೈಲು ಸ್ಟೇಟ್ ಫಾರೆಸ್ಟ್ ಗ್ರಾಮಗಳ ಸರ್ವೆ ನಂಬರ್‌ಗಳ ಸಾಮಾನ್ಯ ಗಡಿಗಳಲ್ಲಿ ಸಾಗಿ, ಪ್ರಾರಂಭ ಬಿಂದುವನ್ನು ತಲುಪುತ್ತದೆ.

ಹಕ್ಕು ಮತ್ತು ಭಾದ್ಯತೆಗಳು:-

1. ತುಂಗಾ ಆಣೆಕಟ್ಟು ಯೋಜನೆಯ ಮೂಲ ಉದ್ದೇಶಗಳಿಗೆ ಸಂಬಂಧಿಸಿದಂತೆ ಅಭಿವೃದ್ಧಿ ನಿರ್ವಹಣೆ ಹಾಗೂ ನೀರಿನ ಬಳಕೆಗೆ ಯಾವುದೇ ನಿರ್ಬಂಧಗಳು ಇರುವುದಿಲ್ಲ.



2. ಮೀನುಗಾರಿಕೆ ಹಾಗೂ ಪ್ರವಾಸೋದ್ಯಮ ಚಟುವಟಿಕೆಗಳಿಗೆ ನೀಡಬಹುದಾದ ಅನುಮತಿಯು ಜೀವ ವೈವಿಧ್ಯತೆಗಳ ಸುಸ್ಥಿರತೆ ಹಾಗೂ ವನ್ಯ ಜೀವಿಗಳ ಸುರಕ್ಷತೆಗೆ ದಕ್ಕೆಯಾಗದಂತೆ ಜಾಲ್ವಿಯಲ್ಲಿರುವ ನಿಯಮಗಳಂತೆ ನಿಯಂತ್ರಿತ ಅನುಮತಿಯನ್ನು ನೀಡುವ ಷರತ್ತಿಗೆ ಒಳಪಟ್ಟಿರುತ್ತದೆ.
3. ರಕ್ಷಿತ ಅರಣ್ಯ ಪ್ರದೇಶದ ಹಾಗೂ ಸದರಿ ಅರಣ್ಯ ಪ್ರದೇಶ ಸಂಪರ್ಕ ಕಾಲುವೆಗಳಿಂದ ನೀರನ್ನು ವನ್ಯ ಜೀವಿಗಳ ಸಂರಕ್ಷಣೆ, ಪುನರ್ವಸತಿ, ನಿರ್ವಹಣೆ ಮತ್ತು ಮೃಗಾಲಯ ಮುಂತಾದ ವನ್ಯ ಜೀವಿಗಳ ಅಗತ್ಯತೆಗಳಿಗಾಗಿ ಬಳಸಲು ನಿರ್ಬಂಧವಿರುವುದಿಲ್ಲ.
4. ತುಂಗಾ ಜಲಾಶಯ ರಕ್ಷಿತಾರಣ್ಯ ಬ್ಲಾಕ್-IX ರ ಶಿವಮೊಗ್ಗ ಜಿಲ್ಲೆ, ತೀರ್ಥಹಳ್ಳಿ ತಾಲ್ಲೂಕು, ಮಂಡಗದ್ದೆ ಹೋಬಳಿ, ಕಣಗಲಕೊಪ್ಪ ಗ್ರಾಮದ ಸರ್ವೆ ನಂಬರ್ 21 ಹಾಗೂ 26 ಗಳ ನಡುವೆ ಹಾದು ಹೋಗುವ ರಾಜ್ಯ ಹೆದ್ದಾರಿ-169 (ಶಿವಮೊಗ್ಗ - ತೀರ್ಥಹಳ್ಳಿ) ರಸ್ತೆಯ ಹಕ್ಕು ಇರುತ್ತದೆ.

ಕರ್ನಾಟಕ ರಾಜ್ಯಪಾಲರ ಆಜ್ಞಾನುಸಾರ
ಮತ್ತು ಅಪರ ಹೆಸರಿನಲ್ಲಿ

(ಶಿವಮೊಗ್ಗ)

ಸರ್ಕಾರದ ಅಧೀನ ಕಾರ್ಯದರ್ಶಿ,
ಅರಣ್ಯ, ಜೀವಿಪರಿಸ್ಥಿತಿ ಮತ್ತು ಪರಿಸರ ಇಲಾಖೆ.
(ಅರಣ್ಯ-ಬಿ)
ಶಿವಮೊಗ್ಗ

ಪ್ರತಿಯನ್ನು:

1. ಸರ್ಕಾರದ ಅಪರ ಮುಖ್ಯ ಕಾರ್ಯದರ್ಶಿ, ಜಲ ಸಂಪನ್ಮೂಲ ಇಲಾಖೆ ವಿಕಾಸ ಸೌಧ ಬೆಂಗಳೂರು.
2. ಸರ್ಕಾರದ ಪ್ರಧಾನ ಕಾರ್ಯದರ್ಶಿ, ಕಂದಾಯ ಇಲಾಖೆ, ಬಹುಮಹಡಿ ಕಟ್ಟಡ, ಬೆಂಗಳೂರು-560 001.
3. ಪ್ರಧಾನ ಮುಖ್ಯ ಅರಣ್ಯ ಸಂರಕ್ಷಣಾಧಿಕಾರಿ, (ಅರಣ್ಯ ಪಡೆ ಮುಖ್ಯಸ್ಥರು), ಅರಣ್ಯ ಭವನ, ಮಲ್ಲೇಶ್ವರಂ, ಬೆಂಗಳೂರು.
4. ಪ್ರಧಾನ ಮುಖ್ಯ ಅರಣ್ಯ ಸಂರಕ್ಷಣಾಧಿಕಾರಿ, (ಮೌಲ್ಯಮಾಪನ, ಕಾರ್ಯಯೋಜನೆ, ಸಂಶೋಧನೆ, ತರಬೇತಿ ಮತ್ತು ಹವಾಮಾನ ಬದಲಾವಣೆ), ಅರಣ್ಯ ಭವನ, ಬೆಂಗಳೂರು.
5. ಅಪರ ಪ್ರಧಾನ ಮುಖ್ಯ ಅರಣ್ಯ ಸಂರಕ್ಷಣಾಧಿಕಾರಿ, ಕಾರ್ಯಯೋಜನೆ, ಅರಣ್ಯ ಭವನ, ಬೆಂಗಳೂರು.
6. ವ್ಯವಸ್ಥಾಪಕ ನಿರ್ದೇಶಕರು ಕರ್ನಾಟಕ ನೀರಾವರಿ ನಿಗಮ ನಿಯಮಿತ, 4ನೇ ಮಹಡಿ ಕಾಫಿ ಬೋರ್ಡ್ ಕಟ್ಟಡ, ಅಂಬೇಡ್ಕರ್ ಬೀದಿ, ಬೆಂಗಳೂರು.
7. ಆಯುಕ್ತರು, ಬೆಂಗಳೂರು ವಿಭಾಗ.
8. ಜಿಲ್ಲಾಧಿಕಾರಿ, ಶಿವಮೊಗ್ಗ.
9. ಜಿಲ್ಲಾಧಿಕಾರಿ, ಚಿಕ್ಕಮಗಳೂರು.
10. ಮುಖ್ಯ ಅರಣ್ಯ ಸಂರಕ್ಷಣಾಧಿಕಾರಿ, ಶಿವಮೊಗ್ಗ, ವೃತ್ತ, ಶಿವಮೊಗ್ಗ.
11. ಮುಖ್ಯ ಅರಣ್ಯ ಸಂರಕ್ಷಣಾಧಿಕಾರಿ, ಚಿಕ್ಕಮಗಳೂರು ವೃತ್ತ, ಚಿಕ್ಕಮಗಳೂರು.
12. ಮುಖ್ಯ ಅರಣ್ಯ ಸಂರಕ್ಷಣಾಧಿಕಾರಿ, ಕಾರ್ಯಯೋಜನೆ ಮತ್ತು ಮೋಜಣಿ ಘಟಕ, ಶಿವಮೊಗ್ಗ, ಮತ್ತು ಚಿಕ್ಕಮಗಳೂರು.
13. ಮುಖ್ಯ ಇಂಜಿನಿಯರ್ ತುಂಗಾ ಮೇಲ್ಮಂಡೆ ಯೋಜನಾ ವಲಯ ಶಿವಮೊಗ್ಗ.
14. ಉಪ ಅರಣ್ಯ ಸಂರಕ್ಷಣಾಧಿಕಾರಿ, ಶಿವಮೊಗ್ಗ, ಪ್ರಾದೇಶಿಕ ವಿಭಾಗ, ಶಿವಮೊಗ್ಗ.
15. ಉಪ ಅರಣ್ಯ ಸಂರಕ್ಷಣಾಧಿಕಾರಿ, ಭದ್ರಾವತಿ ಪ್ರಾದೇಶಿಕ ವಿಭಾಗ, ಭದ್ರಾವತಿ.
16. ಉಪ ಅರಣ್ಯ ಸಂರಕ್ಷಣಾಧಿಕಾರಿ, ಶಿವಮೊಗ್ಗ, ವನ್ಯಜೀವಿ ವಿಭಾಗ, ಶಿವಮೊಗ್ಗ.

Issued: 31/12/24
Dated: 12:05pm

17. ಉಪ ಆರಣ್ಯ ಸಂರಕ್ಷಣಾಧಿಕಾರಿ, ಕೊಪ್ಪ, ಪ್ರಾದೇಶಿಕ ವಿಭಾಗ, ಕೊಪ್ಪ,
18. ಉಪ ವಿಭಾಗಾಧಿಕಾರಿ, ಶಿವಮೊಗ್ಗ, ಮತ್ತು ತರಿಕೆರೆ.
19. ಅಧೀಕ್ಷಕ ಇಂಜಿನಿಯರ್ ತುಂಗಾ ಮೇಲ್ವಂಡ ಯೋಜನಾ ವೃತ್ತ ಶಿವಮೊಗ್ಗ,
20. ಕಾರ್ಯಪಾಲಕ ಇಂಜಿನಿಯರ್ ತುಂಗಾ ಮೇಲ್ವಂಡ ಯೋಜನಾ ವಿಭಾಗ, ಶಿವಮೊಗ್ಗ,
21. ತಹಶೀಲ್ದಾರ್ ಶಿವಮೊಗ್ಗ, ತಾಲ್ಲೂಕು, ತೀರ್ಥಹಳ್ಳಿ, ತಾಲ್ಲೂಕು, ಮತ್ತು ನರಸಿಂಹರಾಜಪುರ ತಾಲ್ಲೂಕು.

ಪ್ರತಿಯನ್ನು:-

1. ಸರ್ಕಾರದ ಆಪರ ಮುಖ್ಯ ಕಾರ್ಯದರ್ಶಿ, ಆರಣ್ಯ, ಜೀವಿಪರಿಸ್ಥಿತಿ ಮತ್ತು ಪರಿಸರ ಇಲಾಖೆ, ಇವರ ಆಪ್ತ ಕಾರ್ಯದರ್ಶಿ, ಬಹುಮಹಡಿ ಕಟ್ಟಡ, ಬೆಂಗಳೂರು.
2. ಸರ್ಕಾರದ ಪ್ರಧಾನ ಕಾರ್ಯದರ್ಶಿ, ಆರಣ್ಯ, ಜೀವಿಪರಿಸ್ಥಿತಿ ಮತ್ತು ಪರಿಸರ ಇವರ ಆಪ್ತ ಕಾರ್ಯದರ್ಶಿ, ಬಹುಮಹಡಿ ಕಟ್ಟಡ, ಬೆಂಗಳೂರು.
3. ಸರ್ಕಾರದ ಉಪ ಕಾರ್ಯದರ್ಶಿ, ಆರಣ್ಯ, ಜೀವಿಪರಿಸ್ಥಿತಿ ಮತ್ತು ಪರಿಸರ ಇಲಾಖೆ, ಇವರ ಆಪ್ತ ಸಹಾಯಕರು, ಬಹುಮಹಡಿ ಕಟ್ಟಡ, ಬೆಂಗಳೂರು.



Office of the Chief Conservator of
Forests, Shimoga Circle, Shimoga
Ph:08182-240385
Place: Shimoga
Dated:27.10.2025

To,

The Principal Chief Conservator of Forests,
CAMPA,
Aranya Bhavan,
Malleshwaram,
Bangalore.

Sir,

Sub: Seeking approval and fund release for the Tunga river Catchment area treatment plan prepared with an outlay of Rs 20.12 Crores - reg.

Ref: 1. Forest Proposal No: FP/KA/IRRIG/337/1997
2. Assistant Inspector General of Forests, Ministry of Environment & Forests, New Delhi F No. 8-30/97-FC Dated:13.12.2004 (**Stage II approval letter**).
3. Under Secretary to Government, Forest, Environment and Ecology Department office letter No. : Apaji 36 FLL 2003 Dated:14.07.2005
4. Principal Chief Conservator of Forests, Head of the Forest Force, Bangalore office letter No. : A5(4)/GFL/CR-34/93-94 Dated:09.09.2005,
5. Principal Chief Conservator of Forests, Head of the Forest Force, Bangalore office letter No. : A5(4)/GFL/CR-34/93-94 Dated: 11.07.2006.
6. Executive Engineer, KNNL, UTP Division, Shimoga's RTGS payment (Rs.20.12 Crore) to CAMPA A/c No. :15073ITTIG3321997619 (IFSC No. CORP0000633) Dated:06.09.2016

With respect to the above subject and the letters cited under reference, it is to submit that while according Stage II approval to the diversion of 449.55 Ha of forest land for Upper Tunga Project proposal cited under ref(1), The Government of India, in its Stage II approval letter cited under ref(2) (**Annexure-1**), stipulated a condition under condition no. 14 that "*The catchment area treatment works shall be executed as per the plan under the supervision of the State Forest Department.*" The catchment area treatment plan proposed in the project proposal was for an outlay of Rs. 20.12 Crores (**Annexure-2**). Since there was a provision of

only Rs. 15.00 Lakhs made in the project cost for Catchment area treatment plan, while discussing the Upper Tunga Proposal at the time of considering the same for Stage-II clearance, the Government of India raised the point regarding the balance provision required for the proposed catchment area treatment plan with a total outlay of Rs. 20.12 Crores. Initially, the catchment area treatment plan proposed by Forest department was for an outlay of 140.52 Crores (Shimoga Circle 116.25 Crores + Chikkamagalore Circle 24.27 Crores). However, referring the discussion held at the time of clearing the proposal by Government of India, the Government in its letter cited under ref(3) (**Annexure-3**) instructed to prepare a catchment area treatment plan, adopting the applicable current Scheduled Sanctioned Rates, for the original outlay of Rs.20.12 Crores only. Subsequently, vide letter cited under ref(4) (**Annexure-4**), Principal Chief Conservator of Forests, HoFF issued instructions to the Conservator of Forests, Shimoga and Chikkamagalore to submit a plan for an outlay of Rs. 20.12 Crores. Later, the plan proposal with an outlay of Rs. 20.12 Crores submitted by The Conservator of Forests Shimoga and Chikkamagalore was forwarded to Government vide letter cited under ref (5) (**Annexure-5**). Finally, in the year 2016, the Executive Engineer, KNNL, Upper Tunga Division, Shimoga paid an amount of Rs.20.12 Crores to CAMPA A/c No. :15073ITTIG3321997619 (IFSC No. CORP0000633) vide RTGS Dated:06.09.2016 cited under ref(6) (**Annexure-6**). The said Rs.20.12 Crore amount paid by KNNL towards the execution of Tunga river catchment area treatment plan is with the CAMPA account and pending for release for the execution of the plan.

Therefore, adopting the applicable current Scheduled Sanctioned Rates of Forest Department for the year 2025-26 for the plantation works and the applicable current 2023-24 common PWD Scheduled Sanctioned Rates for Soil and moisture conservation structures, a comprehensive Tunga river catchment area treatment plan with an outlay of Rs. 20.12 Crores has been prepared with the help of a committee that involved the concerned Deputy Conservator of Forests of Shimoga, Shimoga Wildlife, Bhadravathi and Koppa Divisions (**Annexure-7**) and the same is herewith submitted (**Annexure-8**) for your kind perusal.

It is to submit that as per the plan, the division wise fund requirement for different years starting from 2025-26 to 2030-31 is Rs 10.16 Crore, 3.24 Crore, 2.03 Crore, 1.50 Crore, 1.56 Crore and 1.63 Crore respectively (**Annexure-9**). The details of division wise fund requirement for the year 2025-26 for taking up of plantation work (Advance work) and Soil and Moisture Conservation (SMC) works are as below.

Sl No.	Name of the Division	Plantation Activity		SMC		Miscellaneous	TOTAL
		Advance work		Gully Checks	Check Dam		
		Phy (in Ha)	Fin(Rs) in Lakhs	Fin(Rs) in Lakhs	Fin(Rs) in Lakhs	Fin(Rs) in Lakhs	
1	Shimoga	361.5	209.49	4.70	60.76	4.000	278.95
2	Bhadravathi	360	208.62	22.73	36.20	3.000	270.55
3	Koppa	358	207.46	-	66.00	2.000	275.46
4	Shimoga Wildlife	0	0	10.70	177.43	3.000	191.13
	TOTAL	1079.5	625.57	38.13	340.39	12.000	1016.10

Therefore, it is requested to allocate and release an amount of Rs 10.161 Crore to different divisions as detailed above for the year 2025-26 to implement Tunga river catchment area treatment plan.

Yours faithfully,
Sd/-
Chief Conservator of Forests,
Shimoga Circle, Shimoga

1. Copy submitted to Additional Principal Chief Conservator of Forests, Forest Conservation, Bangalore for information.
2. Copy to Chief Conservator of Forests, Chikkamaglore Circle for information.
3. Copy to Deputy Conservator of Forests, Shimoga Wildlife Shimoga for information.
4. Copy to Deputy Conservator of Forests, Shimoga Division Shimoga for information.
5. Copy to Deputy Conservator of Forests, Bhadravathi Division Bhadravathi for information.
6. Copy to Deputy Conservator of Forests, Koppa Division Koppa for information.
7. Copy to Executive Engineer, Upper Tunga Project, Karnataka Neeravari Nigama, Shimoga for information.


Chief Conservator of Forests,
Shimoga Circle, Shimoga