

# कार्यालय उप वन संरक्षक, बारां

E-mail-dcf.brn.forest@rajasthan.gov.in , Tel.No.. 07453&230244

क्रमांक0 एफ ( )/एफ.सी.ए./ उ.व.स./2024-25 / 7276

दिनांक 31/8/24

निमित्त:-

संभागीय मुख्य वन संरक्षक,  
कोटा।

विषय :- रामगढ माता जी परिक्रमा मार्ग सडक निर्माण के वन भूमि प्रत्यावर्तन के संबंध में


Proposal no.FP/RJ/ROAD/34310/2022 (9.0600ha)

संदर्भ:- आपका पत्र क्रमांक 4433दिनांक 01.08.2024 के क्रम में।

महोदय,

उपरोक्त विषयान्तर्गत संदर्भित पत्र के क्रम में निवेदन है उक्त प्रकरण में उच्च कार्यालय द्वारा जारी ई.डी.एस दिनांक 30.04.2024 के क्रम में इस कार्यालय के पत्र क्रमांक 7122 दिनांक 23.07.2024 को ई.डी.एस की अनुपालना रिपोर्ट आनलाईन पोर्टल पर अपलोड कर हार्ड प्रति भिजवा दिया गया है। परन्तु आप द्वारा संदर्भित पत्र से पालना रिपोर्ट अस्पष्ट व अपूर्ण होना बताया गया है। परन्तु कौनसे बिन्दु संख्या की पालना अपूर्ण है यह स्पष्ट नहीं किया गया है।

अतः स्पष्ट पालना रिपोर्ट (आनलाईन पोर्टल पर ) सुलभ संदर्भ हेतु पुनः संलग्न प्रेषित है।



(अनिल यादव)

उप वन संरक्षक

बारां

# कार्यालय उप वन संरक्षक, बारां

E-mail-dcf.brn.forest@rajasthan.gov.in , Tel.No.. 07453&230244

क्रमांक 0 एफ ( )/एफ.सी.ए./ उ.व.स./ 2024-25/ 712 2

दिनांक 23/07/2024

निमित्त:-

संभागीय मुख्य वन संरक्षक,  
कोटा।

विषय :- रामगढ़ माता जी परिक्रमा मार्ग सड़क निर्माण के वन भूमि प्रत्यावर्तन के संबंध में  
Proposal no.FP/RJ/ROAD/34310/2022 (9.0600ha)


संदर्भ:- EDS reply of Minutes of the Twenty Seventh (27th) meeting of the project committee (PSC)  
held on 30th April 2024 (Tuesday) at Aranya Bhawan Jaipur. के क्रम में।

महोदय,

उपरोक्त विषयान्तर्गत निवेदन है दिनांक 30.04.2024 की बैठक में दिये गये निर्देशो अनुसार E.D.S तैयार कर संलग्न प्रेषित है।

S. No.	Order	Reply
1	Working plan prescription has not been submitted correctly.	Working plan prescription has been submitted correctly.
2	Ramgarh Crater has been declared as World Geo-Heritage Site but DCF has given no any information in point no. 9 of part - II and in the Site Inspection Report of the DCF. NOC from the competent authority is also required. A clarification may be also sought from Department of Environment, Government of Rajasthan regarding whether this activity is allowed or not allowed as per guidelines? CCF will also give the comments for recommendation of this road in this point of view after examination of allowed activities in World Geo-Heritage Site guidelines.	Part -II , point no 9 the information has been updated. The Proposed road run along the edge of the geological crater. The Proposed road is not expected to have any adverse impact on the geological site. The NOC from archeology department has been attached.
3	Non-forest Land (NFL) has been given in 6 patches, which is not acceptable. As per FCA Guidelines 2023, NFL Should be given more than 5 ha in a single patch. District Collector had allotted 32 19 ha. NFL for 7 road proposals. UA should clearly mark individual proposal wise land on DGPS map.	The 32.19 Hact. Land has allotted by the District Collector for 7 nos. proposals. The DGPS map of individual road is attached.
4	Estimate of CA is not clear and CA scheme in prescribed format has not been submitted.	Updated CA scheme is again submitted
5	The proposed forest area falls inside the Ramgarh Conservation Reserve. Therefore, comments from CWLW are also required.	The DCF Baran vide this office letter No 7119 dated 23-07-2024 has requested for the comments of CWLW.

6	As per the reply of UA, total 4,733 trees are falling inside the RoW of the road but only 157 trees have been marked in online part II.	Only 157 trees is falling in ROW. Copy attached.


  
(अनिल यादव)  
उप वन संरक्षक  
बारां

क्रमांक0 एफ ( )/एफ.सी.ए./उ.व.स./20224 -25/

प्रतिलिपि:- निम्न को सूचनार्थ एवं आवश्यक कार्यवाही हेतु प्रेषित है:-

- 1.अति:प्रधान मुख्य वन संरक्षक,प्रोटेक्शन एवं नोडल अधिकारी (एफ.सी.ए) राज0 जयपुर।
2. प्रधान मुख्य वन संरक्षक, एवं मुख्य वन्यजीव प्रतिपालक राज0 जयपुर।
- 3 अधिशाषी अभियन्ता सार्वजनिक निर्माण विभाग खण्ड शाहबाद।


दिनांक

  
(अनिल यादव )  
उप वन संरक्षक  
बारां

CA SCHEME- NFL (LABOUR RATE: 259/- Rupees)

Proposal No. : FP/RJ/Road/34310/2023

Sr. No.	Details of Work	Rate Per Hectare	NON Forest Land (NFL) Area (In Ha)	Amount (In Rupees)
1	0 Years (Advance Action)	282086	9.06	2555699
2	1st Year (Planting Year)	149444	9.06	1353963
3	2nd Year Maintenance (Year-2)	68683	9.06	622268
4	2nd Year Maintenance (Year-3)	37033	9.06	335519
5	Subsequent Maintenance (Year-4)	25092	9.06	227334
6	Subsequent Maintenance (Year-5)	26051	9.06	236022
7	Subsequent Maintenance (Year-6)	27010	9.06	244711
8	Subsequent Maintenance (Year-7)	27010	9.06	244711
9	Subsequent Maintenance (Year-8)	27010	9.06	244711
10	Subsequent Maintenance (Year-9)	27010	9.06	244711
11	Subsequent Maintenance (Year-10)	27010	9.06	244711
12	Subsequent Maintenance (Year-11)	27010	9.06	244711
13	Subsequent Maintenance (Year-12)	27010	9.06	244711
	<b>Amount for CA (As per Approved Model) 198000/- per Ha</b>		<b>Round off Amount as per CA Model (NFL)-</b>	<b>7043779</b>



उप वन संरक्षक  
बरा

कार्यालय अधिशाषी अभियन्ता सा. नि. वि. खण्ड शाहाबाद जिला बारां

कमांक १४०

ईमेल :- pwd\_shahabad@rediffmail.com

श्रीमान् उपवन संरक्षक,  
बारां।

दिनांक 23/11/2023

विषय:- EDS Reply  
कार्य का नाम:- Construction of Widening of Ramgarh Mataji Parikrama Road.

प्रस्ताव सं.- FP/RJ/Road/34310/2018

प्रसंग:- श्रीमान् का पत्रांक एफ ( )/एफ.सी.ए./उ.व.सा./2022-23/10258  
दिनांक 31.10.2023 के क्रम में।

महोदय,


उपरोक्त विषयान्तर्गत निवेदन है कि प्रस्ताव में लगाये गये आक्षेपों की पूर्ति

विन्दुवार निम्न प्रकार है:-

क. सं.	बिन्दु	प्रतिउत्तर
1.	आक्षेप के बिन्दु संख्या 1 में उक्त प्रस्ताव में प्रभावित होने वाले वृक्षों की कुल संख्या 4733 है, परन्तु आप द्वारा 100 वृक्षों का दोहन होना ही बताया गया है। अतः यह स्पष्ट नहीं है कि शेष 4633 वृक्षों को किस प्रकार बचायेंगे। उक्त आक्षेप की पूर्ति कर शीघ्र इस कार्यालय में प्रेषित करें।	इस सड़क के प्रस्ताव में केवल 7 मीटर की चौड़ाई में आने वाले वृक्षों का ही दोहन किया जायेगा जिनकी संख्या 157 है तथा शेष वृक्षों को यथावत रखा जायेगा। क्षेत्रीय वन अधिकारी किशनगंज के साथ डिमार्केशन एवं कलरिंग मय जीपीएस कोर्डिनेटस की रिपोर्ट प्रकरण के साथ संलग्न कर आवश्यक कार्यवाही हेतु प्रस्तुत है।

संलग्न:- उपरोक्तानुसार।

भवदीय

  
23/11/2023

(हरि प्रसाद मीना)  
अधिशाषी अभियन्ता  
सा.नि.वि. खण्ड शाहाबाद

क्रमांक:- पु.स./तक./स्मा./कोटा वृत्त/2023/ 4427

दिनांक:- 13/4/2023

अधिकाधी अभियंता,  
सार्वजनिक निर्माण विभाग खण्ड,  
शाहबाद, जिला बारां।


विषय:- रामगढ माता जी परिक्रमा के निर्माण के संबंध में।

प्रसंग:- आपका पत्रांक 1388 दिनांक 20.02.2023 एवं अधीक्षक, कोटा वृत्त का पत्रांक 214 दिनांक 05.04.2023

उपरोक्त विषयान्तर्गत प्रसंगोक्त पत्र के माध्यम से आप द्वारा रामगढ क्रेटर क्षेत्र में रामगढ माताजी के परिक्रमा मार्ग के निर्माण के संबंध में अनापत्ति (NOC) चाही गई है।

इस संबंध में लेख है कि रामगढ क्रेटर को यूनेस्को विश्व विरासत सूची में सम्मिलित किये जाने की कोई सूचना विभाग को प्राप्त नहीं हुई है। उक्त मार्ग में विभाग के संरक्षित स्मारक शिव मंदिर, भण्डदेवरा और उसके परिसर में दो अन्य मंदिर पुरातत्व महत्व के है। इसके अतिरिक्त इसके पश्चिम दिशा में तालाब के आस-पास कुछ मंदिरों के संरचनात्मक अवशेष मौजूद है। अतः उक्त परिक्रमा मार्ग का निर्माण कार्य अधीक्षक, पुरातत्व एवं संग्रहालय विभाग, कोटा वृत्त, कोटा से प्राप्त टिप्पणी अनुसार करवाया जावे।

संलग्न:- उपरोक्तानुसार

  
(डॉ. प्रहेन्द्र खडगावत)

निदेशक

दिनांक:-

क्रमांक:- पु.स./तक./स्मा./कोटा वृत्त/2023/  
प्रतिलिपि अधीक्षक, कोटा वृत्त, कोटा को इस निर्देश के साथ की वे उक्त परिक्रमा मार्ग के कार्यों को अपने निर्देशन में करवायेंगे तथा समय-समय पर उक्त कार्यों का निरीक्षण कर निदेशालय को मय छायाचित्र सूचित करेंगे। इस बात का विशेष ध्यान दिया जावे कि विभागीय संरक्षित स्मारकों को सिविल कार्यों से किसी भी प्रकार का कोई नुकसान ना हो।

उपनिदेशक

राजस्थान सरकार

कार्यालय : अधीक्षक, पुरातत्व एवं संग्रहालय विभाग, कोटा वृत्त, कोटा

Phone 0744-2328443, E-mail supam.kota@gmail.com

क्रमांक : प.( )अ.पु.सं.को. / 2023 / 214

दिनांक : 5 अप्रैल, 2023

निदेशक,

पुरातत्व एवं संग्रहालय विभाग,  
राजस्थान जयपुर।


विषय : रामगढ़ माता जी परिक्रमा के निर्माण के संबंध में।

संदर्भ : निदेशालय पत्रांक पु.सं. / तक. / स्मा. / कोटावृत्त / 2023 / 3217 दिनांक 08.03.2023  
महोदय,

उपर्युक्त विषयान्तर्गत निवेदन है कि बारों जिले में स्थित रामगढ़ क्रेटर को विश्व विरासत सूची में सम्मिलित किये जाने की सूचना इस कार्यालय को प्राप्त नहीं है। विभाग का संरक्षित स्मारक शिव मंदिर, भण्डदेवरा और उसके परिसर में दो अन्य मंदिर पुरातत्व महत्व के हैं। इसके अतिरिक्त इसके पश्चिम दिशा में तालाब के आस-पास कुछ मंदिरों के संरचनात्मक अवशेष मौजूद हैं। इसको छोड़कर रामगढ़ माता की परिक्रमा मार्ग का निर्माण किये जाने पर इन पर प्रभाव पड़ने की संभावना नहीं है। साथ ही संबंधित विभाग द्वारा परिक्रमा का मार्ग निर्धारण किया जाना भी अपेक्षित है।

उक्त संबंध में अधोहस्ताक्षकर्ता द्वारा दिनांक 26.03.2023 को रामगढ़ क्षेत्र के स्थलों का निरीक्षण किया गया था। इसमें स्थानीय व्यक्तियों द्वारा परिक्रमा मार्ग बताया गया, जिसके अनुसार भेरुजी दूड वाले, शनि महाराज मंदिर, तलाई के हनुमानजी मंदिर, राड़ी के भेरुजी मंदिर, छोटी व बड़ी जाग समाधि स्थल (नागा बाबा की), महादेव धाटी, ठाकुर बाबा, बडवासन माताजी, कलम की तलाई, ब्रम्हपुरी माता जी आदि धार्मिक महत्व की संरचनाएं विद्यमान हैं।


भवदीय

  
वृत्त अधीक्षक, कोटा

# कार्यालय उप वन संरक्षक, बारां

प्रस्ताव का नाम :- रामगढ माता जी परिक्रमा मार्ग में आने वाले पेडो की गणना

क्रम संख्या	प्रजाति	0-30 से.मी.	31-60 से.मी.	61-90 से.मी.	91-120 से.मी.	120-150 से.मी.	>150से.मी.	योग
1	नीम	1	0	0	0	0	0	1
2	छौला	34	50	18	7	2	1	112
3	बबूल	0	0	0	0	0	0	0
4	खैजडा	2	1	0	0	0	0	3
5	घौकडा	22	11	5	1	0	0	39
6	खेजडी	0	0	0	0	0	0	0
7	बैर	2	0	0	0	0	0	2
कुल योग		61	62	23	8	2	1	157

  
(अनिल यादव )  
उप वन संरक्षक,  
बारां



Sl. No.	किसानगंज	29	जैसवा-ए	PF	5	1	8	9	0	0	0	150	1.17	3	0	171.17	1052.77	0.1-0.4	Soil & Moisture Conservation
159	किसानगंज		जैसवा-ए	PF	2	78	52	0	0	0	0	100	28.1	7	0	235.1		0.1-0.4	Task Improvement
160	किसानगंज		जैसवा-ए	PF	3	35	28	0	0	0	0	50	32.4	3	0	148.4		0.1-0.4	Misc Forest Improvement
161	किसानगंज		जैसवा-ए	PF	4	68	48	0	0	0	0	50	72.1	20	0	258.1		0.1-0.4	Misc Forest Improvement
162	किसानगंज		जैसवा-ए	PF	5	38	32	0	0	0	0	50	25	35	0	190		0.1-0.4	Misc Forest Improvement
163	किसानगंज	30	रामगढ़	PF	15	38	0	0	0	0	0	0	4.8	12	0	54.8	1440.5	0.1-0.4	Misc Forest Improvement
164	किसानगंज		रामगढ़	PF	2	58	0	0	0	0	0	100	11.2	25.9	0	195.1		0.1-0.4	Soil & Moisture Conservation
165	किसानगंज		रामगढ़	PF	3	45	0	0	0	0	0	50	23.9	15	0	133.9		0.1-0.4	Dhok Improvement
166	किसानगंज		रामगढ़	PF	4	25	0	0	0	0	0	0	92	5.8	0	122.8		0.1-0.4	Misc Forest Improvement
167	किसानगंज		रामगढ़	PF	5	5	0	0	0	0	0	0	107.9	8	0	120.9		0.1-0.4	Misc Forest Improvement
168	किसानगंज		रामगढ़	PF	6	32	0	0	0	0	9.9	0	0	0	0	41.9		0.1-0.4	Misc Forest Improvement
169	किसानगंज		रामगढ़	PF	7	10	0	0	0	0	0	0	15	20.3	0	45.3		0.1-0.4	Misc Forest Improvement
170	किसानगंज		रामगढ़	PF	8	40	0	0	0	0	15	0	17.6	0	0	72.6		0.1-0.4	Misc Forest Improvement
171	किसानगंज		रामगढ़	PF	9	28	0	0	0	0	18	50	24	2.5	0	122.5		0.1-0.4	Misc Forest Improvement
172	किसानगंज		रामगढ़	PF	10	48	0	0	0	0	32	0	3.9	0	0	83.9		0.1-0.4	Dhok Improvement
173	किसानगंज		रामगढ़	PF	11	23	0	0	0	0	25	0	26.2	0	0	74.2		0.1-0.4	Dhok Improvement
174	किसानगंज		रामगढ़	PF	12	28	0	0	0	0	30	0	14.6	0	0	72.6		0.1-0.4	Dhok Improvement
175	किसानगंज		रामगढ़	PF	13	13	0	0	0	10	100	0	2.8	0	0	125.8		0.1-0.4	Dhok Improvement
176	किसानगंज		रामगढ़	PF	14	48	0	0	0	5	50	0	6.7	0	0	109.7		0.1-0.4	Dhok Improvement
177	किसानगंज		रामगढ़	PF	15	41	0	0	0	11	0	0	12.5	0	0	64.5		0.1-0.4	Dhok Improvement
178	किसानगंज	31	किसानगंज	PF	3	0	0	0	0	30	50	30	144.9	34.9	0	144.9	659.85	0.0-0.1	Plantation
179	किसानगंज		किसानगंज	PF	2	62	0	8	0	0	0	70	50	35.4	0	225.4		0.1-0.4	Plantation
180	किसानगंज		किसानगंज	PF	3	68	0	0	0	18	103	0	24	76.55	0	289.55		0.1-0.4	Misc Forest Improvement
181	किसानगंज	32	कापरीखंडा	PF	1	92	0	0	0	0	0	61	61	235.25	0	388.25	388.25	0.0-0.1	Plantation
182	किसानगंज	33	स्वरूपपुरा	PF	1	4	0	0	0	6	100	5.21	5.21	0	0	115.21	115.21	0.1-0.4	Soil & Moisture Conservation
183	किसानगंज	34	रेलावन	PF	1	0	0	0	0	51	0	47	47	29.2	0	127.2	127.2	0.1-0.4	Plantation
184	योग,किसानगंज	34		184	9478.91	4922.81	246	949.27	7042	10482.4	7976.84	41098.26							

LAYOUT PLAN OF ALTERNATE LAND FOR FOREST  
 KHASRA NO.: 79,81,16,244,187,232,287,33,188,201  
 Village: RANIPURA, Tehsil: SHAHABAD, Distt. BARKAN

PROVIDED & AVAILABLE DETAILS OF THE PROPOSED ROAD

Sl. No.	ROAD NO.	ROAD NAME	ROAD WIDTH	ROAD LENGTH	ROAD AREA	ROAD COST
1	1	PROPOSED ROAD	10	100	1000	100000
2	2	PROPOSED ROAD	10	100	1000	100000
3	3	PROPOSED ROAD	10	100	1000	100000
4	4	PROPOSED ROAD	10	100	1000	100000
5	5	PROPOSED ROAD	10	100	1000	100000
6	6	PROPOSED ROAD	10	100	1000	100000
7	7	PROPOSED ROAD	10	100	1000	100000
8	8	PROPOSED ROAD	10	100	1000	100000
9	9	PROPOSED ROAD	10	100	1000	100000
10	10	PROPOSED ROAD	10	100	1000	100000
11	11	PROPOSED ROAD	10	100	1000	100000
12	12	PROPOSED ROAD	10	100	1000	100000
13	13	PROPOSED ROAD	10	100	1000	100000
14	14	PROPOSED ROAD	10	100	1000	100000
15	15	PROPOSED ROAD	10	100	1000	100000
16	16	PROPOSED ROAD	10	100	1000	100000
17	17	PROPOSED ROAD	10	100	1000	100000
18	18	PROPOSED ROAD	10	100	1000	100000
19	19	PROPOSED ROAD	10	100	1000	100000
20	20	PROPOSED ROAD	10	100	1000	100000
21	21	PROPOSED ROAD	10	100	1000	100000
22	22	PROPOSED ROAD	10	100	1000	100000
23	23	PROPOSED ROAD	10	100	1000	100000
24	24	PROPOSED ROAD	10	100	1000	100000
25	25	PROPOSED ROAD	10	100	1000	100000
26	26	PROPOSED ROAD	10	100	1000	100000
27	27	PROPOSED ROAD	10	100	1000	100000
28	28	PROPOSED ROAD	10	100	1000	100000
29	29	PROPOSED ROAD	10	100	1000	100000
30	30	PROPOSED ROAD	10	100	1000	100000

Block 1

Sl. No.	Block No.	Area (Sq. Ft.)	Area (Sq. M.)
1	1	10000	929.03
2	2	10000	929.03
3	3	10000	929.03
4	4	10000	929.03
5	5	10000	929.03
6	6	10000	929.03
7	7	10000	929.03
8	8	10000	929.03
9	9	10000	929.03
10	10	10000	929.03
11	11	10000	929.03
12	12	10000	929.03
13	13	10000	929.03
14	14	10000	929.03
15	15	10000	929.03
16	16	10000	929.03
17	17	10000	929.03
18	18	10000	929.03
19	19	10000	929.03
20	20	10000	929.03
21	21	10000	929.03
22	22	10000	929.03
23	23	10000	929.03
24	24	10000	929.03
25	25	10000	929.03
26	26	10000	929.03
27	27	10000	929.03
28	28	10000	929.03
29	29	10000	929.03
30	30	10000	929.03

Block 2

Sl. No.	Block No.	Area (Sq. Ft.)	Area (Sq. M.)
1	1	10000	929.03
2	2	10000	929.03
3	3	10000	929.03
4	4	10000	929.03
5	5	10000	929.03
6	6	10000	929.03
7	7	10000	929.03
8	8	10000	929.03
9	9	10000	929.03
10	10	10000	929.03
11	11	10000	929.03
12	12	10000	929.03
13	13	10000	929.03
14	14	10000	929.03
15	15	10000	929.03
16	16	10000	929.03
17	17	10000	929.03
18	18	10000	929.03
19	19	10000	929.03
20	20	10000	929.03
21	21	10000	929.03
22	22	10000	929.03
23	23	10000	929.03
24	24	10000	929.03
25	25	10000	929.03
26	26	10000	929.03
27	27	10000	929.03
28	28	10000	929.03
29	29	10000	929.03
30	30	10000	929.03


75 03' 00.00      75 03' 30.00      75 04' 00.00

25 18' 00.00      25 18' 30.00

LAND FOR PROPOSED NO. 34310  
 PROPOSED ROAD BANGKALAH PHALIPURA ROAD  
 AREA 0.278 IN K. NO. 81

LAND FOR PROPOSED NO. 34310  
 PROPOSED ROAD BANGKALAH PHALIPURA ROAD  
 AREA 0.15 IN K. NO. 232 AND 2.072 IN K. NO. 244

EXECUTIVE ENGINEER  
 PROVISIONAL SHAHABAD



**No. G43R3**

Scale 1:50,000

G43Q14	G43R2	G43R6
G43Q15	G43R3	G43R7
G43Q16	G43R4	G43R8

CONTENTS

1. TITLE SHEET	1
2. GENERAL INFORMATION	2
3. LEGEND	3
4. INDEX	4
5. PROPOSED ALTERNATE LAND	5
6. PROPOSED ALTERNATE LAND	6
7. PROPOSED ALTERNATE LAND	7
8. PROPOSED ALTERNATE LAND	8
9. PROPOSED ALTERNATE LAND	9
10. PROPOSED ALTERNATE LAND	10
11. PROPOSED ALTERNATE LAND	11
12. PROPOSED ALTERNATE LAND	12
13. PROPOSED ALTERNATE LAND	13
14. PROPOSED ALTERNATE LAND	14
15. PROPOSED ALTERNATE LAND	15
16. PROPOSED ALTERNATE LAND	16
17. PROPOSED ALTERNATE LAND	17
18. PROPOSED ALTERNATE LAND	18
19. PROPOSED ALTERNATE LAND	19
20. PROPOSED ALTERNATE LAND	20

PROJECT TITLE: **Shri Siddhaganga Temple**

PROJECT LOCATION: **Shri Siddhaganga Temple, Ranipura, Baran District, Karnataka**

PROJECT AREA: **1.50 HECTARES**

PROJECT OWNER: **Shri Siddhaganga Temple Trust**

PROJECT NO: **1/2017**

DATE OF ISSUE: **15/08/2017**

SCALE: **1:50,000**

PROJECTED COST: **Rs. 100 Lakhs**

PROJECTED REVENUE: **Rs. 10 Lakhs**

PROJECTED EMPLOYMENT: **1000**

PROJECTED CONTRIBUTION TO GDP: **1000 Lakhs**

PROJECTED CONTRIBUTION TO TAX: **1000 Lakhs**

PROJECTED CONTRIBUTION TO INFRASTRUCTURE: **1000 Lakhs**

PROJECTED CONTRIBUTION TO SOCIAL SERVICES: **1000 Lakhs**

PROJECTED CONTRIBUTION TO ENVIRONMENTAL PROTECTION: **1000 Lakhs**

PROJECTED CONTRIBUTION TO CULTURAL HERITAGE: **1000 Lakhs**

PROJECTED CONTRIBUTION TO TOURISM: **1000 Lakhs**

PROJECTED CONTRIBUTION TO EDUCATION: **1000 Lakhs**

PROJECTED CONTRIBUTION TO HEALTHCARE: **1000 Lakhs**

PROJECTED CONTRIBUTION TO HOUSING: **1000 Lakhs**

PROJECTED CONTRIBUTION TO TRANSPORTATION: **1000 Lakhs**

PROJECTED CONTRIBUTION TO ENERGY: **1000 Lakhs**

PROJECTED CONTRIBUTION TO WATER SUPPLY: **1000 Lakhs**

PROJECTED CONTRIBUTION TO WASTE MANAGEMENT: **1000 Lakhs**

PROJECTED CONTRIBUTION TO CLIMATE CHANGE: **1000 Lakhs**

PROJECTED CONTRIBUTION TO DISASTER MANAGEMENT: **1000 Lakhs**

PROJECTED CONTRIBUTION TO RISK REDUCTION: **1000 Lakhs**

PROJECTED CONTRIBUTION TO SUSTAINABLE DEVELOPMENT: **1000 Lakhs**

PROJECTED CONTRIBUTION TO SOCIAL INCLUSION: **1000 Lakhs**

PROJECTED CONTRIBUTION TO GENDER EQUALITY: **1000 Lakhs**

PROJECTED CONTRIBUTION TO YOUTH EMPLOYMENT: **1000 Lakhs**

PROJECTED CONTRIBUTION TO RURAL DEVELOPMENT: **1000 Lakhs**

PROJECTED CONTRIBUTION TO URBAN DEVELOPMENT: **1000 Lakhs**

PROJECTED CONTRIBUTION TO REGIONAL DEVELOPMENT: **1000 Lakhs**

PROJECTED CONTRIBUTION TO NATIONAL DEVELOPMENT: **1000 Lakhs**

PROJECTED CONTRIBUTION TO GLOBAL DEVELOPMENT: **1000 Lakhs**

PROJECTED CONTRIBUTION TO GDP: **1000 Lakhs**

PROJECTED CONTRIBUTION TO TAX: **1000 Lakhs**

PROJECTED CONTRIBUTION TO INFRASTRUCTURE: **1000 Lakhs**

PROJECTED CONTRIBUTION TO SOCIAL SERVICES: **1000 Lakhs**

PROJECTED CONTRIBUTION TO ENVIRONMENTAL PROTECTION: **1000 Lakhs**

PROJECTED CONTRIBUTION TO CULTURAL HERITAGE: **1000 Lakhs**

PROJECTED CONTRIBUTION TO TOURISM: **1000 Lakhs**

PROJECTED CONTRIBUTION TO EDUCATION: **1000 Lakhs**

PROJECTED CONTRIBUTION TO HEALTHCARE: **1000 Lakhs**

PROJECTED CONTRIBUTION TO HOUSING: **1000 Lakhs**

PROJECTED CONTRIBUTION TO TRANSPORTATION: **1000 Lakhs**

PROJECTED CONTRIBUTION TO ENERGY: **1000 Lakhs**

PROJECTED CONTRIBUTION TO WATER SUPPLY: **1000 Lakhs**

PROJECTED CONTRIBUTION TO WASTE MANAGEMENT: **1000 Lakhs**

PROJECTED CONTRIBUTION TO CLIMATE CHANGE: **1000 Lakhs**

PROJECTED CONTRIBUTION TO DISASTER MANAGEMENT: **1000 Lakhs**

PROJECTED CONTRIBUTION TO RISK REDUCTION: **1000 Lakhs**

PROJECTED CONTRIBUTION TO SUSTAINABLE DEVELOPMENT: **1000 Lakhs**

PROJECTED CONTRIBUTION TO SOCIAL INCLUSION: **1000 Lakhs**

PROJECTED CONTRIBUTION TO GENDER EQUALITY: **1000 Lakhs**

PROJECTED CONTRIBUTION TO YOUTH EMPLOYMENT: **1000 Lakhs**

PROJECTED CONTRIBUTION TO RURAL DEVELOPMENT: **1000 Lakhs**

PROJECTED CONTRIBUTION TO URBAN DEVELOPMENT: **1000 Lakhs**

PROJECTED CONTRIBUTION TO REGIONAL DEVELOPMENT: **1000 Lakhs**

PROJECTED CONTRIBUTION TO NATIONAL DEVELOPMENT: **1000 Lakhs**

PROJECTED CONTRIBUTION TO GLOBAL DEVELOPMENT: **1000 Lakhs**

**GT SHEET OF ALTERNATE LAND OF SHARAD FOREST ROAD**  
**VILLAGE - RANIPURA DISTT - BARAN**

S.NO	PROPOSED NO	TOTAL AREA	ALLOTED AREA	AREA	AREA
01	34028	9.89	7.12	2.77	9.89
02	34029	8.88	6.88	2.00	8.88
03	34030	4	3	1	4
04	34031	7.88	5.88	2.00	7.88
05	34032	8.88	6.88	2.00	8.88
06	34033	9.88	7.88	2.00	9.88
07	34034	10.88	8.88	2.00	10.88
08	34035	11.88	9.88	2.00	11.88
09	34036	12.88	10.88	2.00	12.88
10	34037	13.88	11.88	2.00	13.88
11	34038	14.88	12.88	2.00	14.88
12	34039	15.88	13.88	2.00	15.88
13	34040	16.88	14.88	2.00	16.88
14	34041	17.88	15.88	2.00	17.88
15	34042	18.88	16.88	2.00	18.88
16	34043	19.88	17.88	2.00	19.88
17	34044	20.88	18.88	2.00	20.88
18	34045	21.88	19.88	2.00	21.88
19	34046	22.88	20.88	2.00	22.88
20	34047	23.88	21.88	2.00	23.88
21	34048	24.88	22.88	2.00	24.88
22	34049	25.88	23.88	2.00	25.88
23	34050	26.88	24.88	2.00	26.88
24	34051	27.88	25.88	2.00	27.88
25	34052	28.88	26.88	2.00	28.88
26	34053	29.88	27.88	2.00	29.88
27	34054	30.88	28.88	2.00	30.88
28	34055	31.88	29.88	2.00	31.88
29	34056	32.88	30.88	2.00	32.88
30	34057	33.88	31.88	2.00	33.88
31	34058	34.88	32.88	2.00	34.88
32	34059	35.88	33.88	2.00	35.88
33	34060	36.88	34.88	2.00	36.88
34	34061	37.88	35.88	2.00	37.88
35	34062	38.88	36.88	2.00	38.88
36	34063	39.88	37.88	2.00	39.88
37	34064	40.88	38.88	2.00	40.88
38	34065	41.88	39.88	2.00	41.88
39	34066	42.88	40.88	2.00	42.88
40	34067	43.88	41.88	2.00	43.88
41	34068	44.88	42.88	2.00	44.88
42	34069	45.88	43.88	2.00	45.88
43	34070	46.88	44.88	2.00	46.88
44	34071	47.88	45.88	2.00	47.88
45	34072	48.88	46.88	2.00	48.88
46	34073	49.88	47.88	2.00	49.88
47	34074	50.88	48.88	2.00	50.88
48	34075	51.88	49.88	2.00	51.88
49	34076	52.88	50.88	2.00	52.88
50	34077	53.88	51.88	2.00	53.88
51	34078	54.88	52.88	2.00	54.88
52	34079	55.88	53.88	2.00	55.88
53	34080	56.88	54.88	2.00	56.88
54	34081	57.88	55.88	2.00	57.88
55	34082	58.88	56.88	2.00	58.88
56	34083	59.88	57.88	2.00	59.88
57	34084	60.88	58.88	2.00	60.88
58	34085	61.88	59.88	2.00	61.88
59	34086	62.88	60.88	2.00	62.88
60	34087	63.88	61.88	2.00	63.88
61	34088	64.88	62.88	2.00	64.88
62	34089	65.88	63.88	2.00	65.88
63	34090	66.88	64.88	2.00	66.88
64	34091	67.88	65.88	2.00	67.88
65	34092	68.88	66.88	2.00	68.88
66	34093	69.88	67.88	2.00	69.88
67	34094	70.88	68.88	2.00	70.88
68	34095	71.88	69.88	2.00	71.88
69	34096	72.88	70.88	2.00	72.88
70	34097	73.88	71.88	2.00	73.88
71	34098	74.88	72.88	2.00	74.88
72	34099	75.88	73.88	2.00	75.88
73	34100	76.88	74.88	2.00	76.88
74	34101	77.88	75.88	2.00	77.88
75	34102	78.88	76.88	2.00	78.88
76	34103	79.88	77.88	2.00	79.88
77	34104	80.88	78.88	2.00	80.88
78	34105	81.88	79.88	2.00	81.88
79	34106	82.88	80.88	2.00	82.88
80	34107	83.88	81.88	2.00	83.88
81	34108	84.88	82.88	2.00	84.88
82	34109	85.88	83.88	2.00	85.88
83	34110	86.88	84.88	2.00	86.88
84	34111	87.88	85.88	2.00	87.88
85	34112	88.88	86.88	2.00	88.88
86	34113	89.88	87.88	2.00	89.88
87	34114	90.88	88.88	2.00	90.88
88	34115	91.88	89.88	2.00	91.88
89	34116	92.88	90.88	2.00	92.88
90	34117	93.88	91.88	2.00	93.88
91	34118	94.88	92.88	2.00	94.88
92	34119	95.88	93.88	2.00	95.88
93	34120	96.88	94.88	2.00	96.88
94	34121	97.88	95.88	2.00	97.88
95	34122	98.88	96.88	2.00	98.88
96	34123	99.88	97.88	2.00	99.88
97	34124	100.88	98.88	2.00	100.88
98	34125	101.88	99.88	2.00	101.88
99	34126	102.88	100.88	2.00	102.88
100	34127	103.88	101.88	2.00	103.88
101	34128	104.88	102.88	2.00	104.88
102	34129	105.88	103.88	2.00	105.88
103	34130	106.88	104.88	2.00	106.88
104	34131	107.88	105.88	2.00	107.88
105	34132	108.88	106.88	2.00	108.88
106	34133	109.88	107.88	2.00	109.88
107	34134	110.88	108.88	2.00	110.88
108	34135	111.88	109.88	2.00	111.88
109	34136	112.88	110.88	2.00	112.88
110	34137	113.88	111.88	2.00	113.88
111	34138	114.88	112.88	2.00	114.88
112	34139	115.88	113.88	2.00	115.88
113	34140	116.88	114.88	2.00	116.88
114	34141	117.88	115.88	2.00	117.88
115	34142	118.88	116.88	2.00	118.88
116	34143	119.88	117.88	2.00	119.88
117	34144	120.88	118.88	2.00	120.88
118	34145	121.88	119.88	2.00	121.88
119	34146	122.88	120.88	2.00	122.88
120	34147	123.88	121.88	2.00	123.88
121	34148	124.88	122.88	2.00	124.88
122	34149	125.88	123.88	2.00	125.88
123	34150	126.88	124.88	2.00	126.88
124	34151	127.88	125.88	2.00	127.88
125	34152	128.88	126.88	2.00	128.88
126	34153	129.88	127.88	2.00	129.88
127	34154	130.88	128.88	2.00	130.88
128	34155	131.88	129.88	2.00	131.88
129	34156	132.88	130.88	2.00	132.88
130	34157	133.88	131.88	2.00	133.88
131	34158	134.88	132.88	2.00	134.88
132	34159	135.88	133.88	2.00	135.88
133	34160	136.88	134.88	2.00	136.88
134	34161	137.88	135.88	2.00	137.88
135	34162	138.88	136.88	2.00	138.88
136	34163	139.88	137.88	2.00	139.88
137	34164	140.88	138.88	2.00	140.88
138	34165	141.88	139.88	2.00	141.88
139	34166	142.88	140.88	2.00	142.88
140	34167	143.88	141.88	2.00	143.88
141	34168	144.88	142.88	2.00	144.88
142	34169	145.88	143.88	2.00	145.88
143	34170	146.88	144.88	2.00	146.88
144	34171	147.88	145.88	2.00	147.88
145	34172	148.88	146.88	2.00	148.88
146	34173	149.88	147.88	2.00	149.88
147	34174	150.88	148.88	2.00	150.88
148	34175	151.88	149.88	2.00	151.88
149	34176	152.88	150.88	2.00	152.88
150	34177	153.88	151.88	2.00	153.88
151	34178	154.88	152.88	2.00	154.88
152	34179	155.88	153.88	2.00	155.88
153	34180	156.88	154.88	2.00	156.88
154	34181	157.88	155.88	2.00	157.88
155					