



कार्यालय :- वन प्रमण्डल पदाधिकारी, गढ़वा उत्तरी वन प्रमण्डल।

वन भवन कचहरी रोड, गढ़वा।
E-mail id :- dfo-garhwanorth@gov.in
Phone :- 06561-222237



पत्रांक :- 1464

गढ़वा/दिनांक :- 3-08-2022

प्रेषक,

वन प्रमण्डल पदाधिकारी,
गढ़वा उत्तरी वन प्रमण्डल।

सेवा में,

वन संरक्षक,
प्रादेशिक अंचल, गढ़वा।

विषय :-

गढ़वा जिला अंतर्गत Improvement of Curves and Safety Traffic Calming Measures at Annraj Ghati के निर्माण हेतु कुल 0.1404 हे० वन भूमि अपयोजन प्रस्ताव सं०-FP/JH/123042/2021 के संबंध में।

प्रसंग :-

- (1) झारखण्ड सरकार, वन, पर्यावरण एवं जलवायु परिवर्तन विभाग का पत्र संख्या-वन भूमि-17/2022-1600 व०प०, राँची, दिनांक-08.06.2022
- (2) प्रधान मुख्य वन संरक्षक-सह-कार्यकारी निदेशक, बंजर भूमि विकास बोर्ड, झारखण्ड, राँची का ज्ञापांक-488 दिनांक-10.06.2022
- (3) क्षेत्रीय मुख्य वन संरक्षक, पलामू, मेदिनीनगर का ज्ञापांक-1233 दिनांक-13.06.2022
- (4) कार्यपालक अभियंता, राष्ट्रीय उच्च पथ प्रमण्डल, मेदिनीनगर का पत्रांक-369 (अनु०) दिनांक-28.07.2022

महाशय,

उपर्युक्त विषयक प्रासंगिक पत्र के संदर्भ में सूचित करना है कि गढ़वा जिला अंतर्गत Improvement of Curves and Safety Traffic Calming Measures at Annraj Ghati के निर्माण हेतु कुल 0.1404 हे० वन भूमि अपयोजन प्रस्ताव सं०-FP/JH/123042/2021 के आलोक में झारखण्ड सरकार, वन, पर्यावरण एवं जलवायु परिवर्तन विभाग द्वारा FRA के तहत भारत सरकार द्वारा निर्धारित Linear Projects संबंधी प्रमाण-पत्र माँगी गई थी, के अनुपालन में प्रासंगिक पत्र-(4) द्वारा उपायुक्त, गढ़वा का ज्ञापांक-03 दिनांक-16.07.2022 द्वारा निर्गत Form-I में (For Linear projects other than Plantations) प्रमाण-पत्र की छायाप्रति समर्पित की गई है। प्रयोक्ता अभिकरण द्वारा दिनांक-03.08.2022 को उक्त प्रमाण-पत्र भारत सरकार के परिवेश पोर्टल पर ऑनलाईन समर्पित कर दी गई है।

कार्यपालक अभियंता, राष्ट्रीय उच्च पथ प्रमण्डल, मेदिनीनगर का पत्रांक-369 (अनु०) दिनांक-28.07.2022 द्वारा प्राप्त Form-I में (For Linear projects other than Plantations) प्रमाण-पत्र की छायाप्रति 07 (सात) प्रतियों में अत्र-सह संलग्न कर भेजी जा रही है।

अतः अनुरोध है कि विषयक परियोजना के संदर्भ में अग्रोत्तर कार्रवाई करने की कृपा की जाय।

अनुलग्नक-यथोक्त।

आपका विश्वासी

Rmk
3.8.22

वन प्रमण्डल पदाधिकारी
गढ़वा उत्तरी वन प्रमण्डल।



कार्यपालक अभियंता का कार्यालय

राष्ट्रीय उच्च पथ प्रमंडल, मेदिनीनगर

जेलहाता, रेलवे क्रॉसिंग के नजदीक, डालटनगंज, जिला-पलामू-822101

Ph. No. 06562- 231237, E-mail Id- eenhmedini-jhr@nic.in, eenhmedini@gmail.com

पत्रांक 369 (अनु0), दिनांक 28-07-2022

2
30.7.22 प्रेषक,

कार्यपालक अभियंता,
राष्ट्रीय उच्च पथ प्रमंडल,
मेदिनीनगर।

सेवा में,

वन प्रमण्डल पदाधिकारी,
गढ़वा उत्तरी वन प्रमण्डल,
गढ़वा।

कार्यालय
गढ़वा उत्तरी वन प्रमण्डल
पत्रांक... 2120,
दिनांक... 30/07/2022


विषय: गढ़वा जिला अन्तर्गत Improvement of Curves and Safety Traffic Calming Measures at Annraj Ghati के निर्माण हेतु कुल 0.1404 हे0 वन भूमि अपयोजन प्रस्ताव सं0-FP/JH/123042/2021 के सम्बन्ध में।

प्रसंग: आपका पत्रांक 1125 गढ़वा, दिनांक 20.06.2022


महाशय,

उपर्युक्त विषयक प्रासंगिक पत्र के संबंध में कहना है कि उपायुक्त-सह-अध्यक्ष जिला स्तरीय FRA समिति, गढ़वा के ज्ञापांक सं0-03 दिनांक 16.07.2022 के द्वारा FRA, Linear Projects संबंधी प्रपत्र (Form-I) में निर्गत किया गया है, जिसे इस पत्र के साथ संलग्न कर अग्रतर कार्रवाई हेतु समर्पित की जाती है।

अनु0-यथोक्त।


Divisional Forest Officer
Garhwa North Division

विश्वासभाजन


कार्यपालक अभियंता,
राष्ट्रीय उच्च पथ प्रमंडल,
मेदिनीनगर।

Form-I
(For linear projects other than Plantations)
(Rule 6(3)(e) of forest (conservation) Rules 2003 as amended up to date)

Government of Jharkhand
Office of District Collector, Garhwa.

No.....03.....Dated....16.7.2022

To WHOMSOEVER IT, MAY CONCERN

In compliance of the Rule 6(3)(e) of forest (conservation) Rules 2003 as amended vide the Forest (Conservation) Amendment Rules 2014, Forest (conservation) second Amendment Rules 2014; and Forest (Conservation) Amendment Rules 2016) it is certified that 0.1404 hectares of forest land Proposed to be diverted in favour of Executive Engineer, NH Division, Medininagar, Jharkhand (name of user agency) for improvement of curve and gradient of NH-343, Ch-146 km. (purpose for diversion of forest land) in the Garhwa district falls within the jurisdiction of Nawadih village in Garhwa tehsils. It is further certified that:

- (a) the complete process of recognition and vesting of forest rights under the FRA has been carried out for the entire 0.1404 hectares of forest land proposed for diversion. A copy of records of all consultations and meetings of the forest Rights Committee(s), Gram Sabha(s), Sub-Division Level committee(s) and the District Level Committee are enclosed as attachment.
- (b) the diversion of forest land for facilities managed by the Government as required under section 3 (2) of the FRA, 2006 have been completed and the Gram Sabhas have given their consent to it;
- (c) The proposed area does not involve recognized rights of Primitive Tribal Groups and Pre Agricultural Communities.

Encl. As above.


301-

Deputy Commissioner,
Cum
Chairman, District Level FRA Committee
Garhwa

Memo No. 03./17 Dated ...16/7/22

1. Circle officer , Garhwa for information on & necessary action.
2. Sub Divisional Officer, Garhwa for information & necessary action.
3. Additional Collector , Garhwa for information & necessary action.
4. Executive Engineer, 343, National Highway Road division Medininagar, Palamu for information & necessary action.
5. District Forest Officer North Division Garhwa for information & necessary action.
6. Commissioner Palamu Division Medininagar for information & necessary action.
7. Special Secretary to Government Revenue and Land Reform Dep. Jharkhand Ranchi for information & necessary action.
8. Secretary to Government welfare dep. Jharkhand Ranchi for information on & necessary action.


Divisional Forest Officer
Garhwa North Division


Deputy Commissioner,
Cum
Chairman, District Level FRA Committee
Garhwa