

कार्यालय प्रधान मुख्य वन संरक्षक (कक्ष भू-प्रबंध), वन भवन, तुलसी नगर, म.प्र., भोपाल

क्रमांक/एफ-1/FP/MP/MIN/39881/2019/4901  
प्रति,

भोपाल, दिनांक 02/11/23

वन महानिरीक्षक (एफ.सी.)

भारत सरकार, पर्यावरण वन एवं जलवायु परिवर्तन मंत्रालय  
इंदिरा पर्यावरण भवन, अलीगंज, जोरबाग रोड़, नई दिल्ली-110003

विषय:- वन मंडल अनूपपुर के परिक्षेत्र कोतमा के विभिन्न वनकक्षों के रकबा 314.743 हे. वनभूमि एवं ग्राम फुलकोना, डुमरकछार तथा भलगुडी के विभिन्न खसरो के रकबा 39.515 हे. राजस्व वनभूमि कुल 354.258 हे. वनभूमि में झिरिया वेस्ट ओपन कास्ट पद्धति से कोयला उत्खनन व्यपवर्तन का -वेस्टर्न कोलफील्ड्स लि. का ऑनलाईन प्रस्ताव क्र. **FP/MP/MIN/39881/2019**

संदर्भ:- भारत सरकार, पर्यावरण वन एवं जलवायु परिवर्तन मंत्रालय, नई दिल्ली का पत्र क्र. 8-14/2020-FC, दिनांक 09/08/2023

---0---

विषयांकित परियोजना के संबंध में आपके द्वारा पत्र क्र./8-14/2020-FC दिनांक 09/08/2023 से 02 पर जानकारी चाही गई है। चाही गई 02 बिन्दुओं की जानकारी निम्नानुसार प्रस्तुत है:-

(i) The State shall provide the details of other projects of the user agency which are proposed to be used for over burden dumps, Belt, CHP & Sliding etc. The details of forest land diversion in these projects along with the status of compliance of the stipulated conditions under FCA shall also be provided.

वेस्टर्न कोलफील्ड्स लिमिटेड द्वारा पत्र क्रमांक/63 दिनांक 06/09/2023 से अवगत कराया गया है कि ओवर बर्डन किसी अन्य कोयला खनन परियोजना में डम्प नहीं किया जाएगा। परियोजना रिपोर्ट अनुसार ओवर बर्डन को परियोजना के खदान क्षेत्र (Mining Area) में डम्प किया जाएगा (खनन योजना के स्टेज प्लान की प्रति संलग्न है। परियोजना रिपोर्ट में निकटवर्ती कोयला खनन परियोजना राजनगर आर ओ भूमिगत खदान में मौजूदा सीएचपी, साइडिंग और परिवहन सड़क का उपयोग प्रस्तावित किया गया है।

राजनगर आरओ भूमिगत खदान में शामिल वनभूमि के स्वीकृति की स्थिति :-

परियोजना में शामिल वनभूमि 502.00 हे. वनभूमि खनन एवं 123.560 हे. वनभूमि उपरी सतह अधिकार के नवीनीकरण की सैद्धांतिक स्वीकृति भारत सरकार से दिनांक 10/01/2008 को प्राप्त की गई (प्रस्ताव क्र.FP/MP/MIN/1384/2006) है। अंतिम चरण स्वीकृति हेतु दिनांक 26/07/2018 को एफ.ए.सी. की बैठक में उपरोक्त प्रस्ताव पर विचार किया गया जिसमें समिति के सदस्यों की सिफारिश अनुसार निम्नलिखित जानकारी चाही गई है:-

I State Government shall submit the status of CA carried by State Government in lieu of the diverted forest land for which renewal proposal is under consideration of MoEF&CC. If the CA done in the past against the same land is as per MoEF&CC guideline, No CA shall be insisted upon on renewal of approval. If there is gap between the requisite CA as per the guideline and actually carried out in the field then the balance CA shall be raised over degraded forest land equivalent to double the extent of the gap. State Government shall submit the revised CA scheme accordingly.

II Compensatory afforestation, if done, shall be done as per the MoEF&CCM guidelines dated 08.11.2017.

III MoEF&CC shall take the matter related to payment of NPV with member Secretary CEC. The amount paid by user agency against NPV of the area shall be reconciled with CEC, User agency. State Government and Adhoc CAMPA. (Copy enclosed)

प्रधान मुख्य वन संरक्षक (भू.प्र.) ने पत्र दिनांक 05/07/2023 से वैकल्पिक वृक्षारोपण से संबंधित अभिलेखों की अनुपलब्धता के बारे में आवेदक संस्था को सूचित किया और नवीन वैकल्पिक वृक्षारोपण योजना के क्रियान्वयन हेतु राशि के पुर्नभुगतान के लिए सहमति मांगी गई।

एफ.ए.सी. सदस्यों की सिफारिश के अनुपालन में अभी जानकारी प्रेषित किया जाना शेष है। प्रथम चरण सैद्धांतिक स्वीकृति का अनुपालन स्थिति संलग्न है।

(ii) The State shall revisit the Compensatory Afforestation areas keeping in view the observations raised by the Regional Office in Site Inspection Report and take corrective measures accordingly.

इस बिन्दु के सम्बन्ध में वन मंडल अधिकारी, अनूपपुर द्वारा पत्र क्रमांक/1595 दिनांक 13/10/2023 से प्रतिवेदित किया है कि श्री ए.के. सिन्हा (Dy. D. G. Forest) क्षेत्रीय कार्यालय भारत सरकार भोपाल द्वारा अनूपपुर वन मंडल की 04 पैच की वनीकरण योजना का संयुक्त रूप से मौका स्थल निरीक्षण दिनांक 08/12/2022 को किया गया, मौका स्थल निरीक्षण के दौरान दिये गए निर्देशानुसार पुनरीक्षित वनीकरण योजना का विवरण निम्नानुसार है:-

क्र.	परिक्षेत्र	कक्ष क्रमांक	वनीकरण हेतु प्रस्तावित रकबा (हेक्टे. में)	रिमार्क
1	बिजुरी	RF-536	30	श्री ए.के. सिन्हा, उप महानिदेशक वन द्वारा संयुक्त स्थल निरीक्षण के दौरान वृक्षारोपण क्षेत्र में जैविक दबाव अधिक होने के कारण वनीकरण योजना में चैनलिंग फेंसिंग का प्रावधान किये जाने का निर्देश दिया गया है। दिये गए निर्देशानुसार पुनरीक्षित वनीकरण योजना तैयार की गई है। (पुनरीक्षित योजना प्रति संलग्न है।)
2	बिजुरी	PF-562	50	श्री ए.के. सिन्हा, उप महानिदेशक वन द्वारा वन कक्ष क्रमांक PF-562 के स्थल निरीक्षण के दौरान वृक्षारोपण क्षेत्र में कुछ स्थानों पर चट्टानी पैच एवं बांस भिरे क्षेत्र को ध्यान में रखकर वनीकरण योजना को पुनरीक्षण करने हेतु निर्देश दिये गये। दिये गये निर्देशों के अनुसार पूर्व में ही वृक्षारोपण योजना तैयार की गई है जिसका घेराव क्षेत्र 60 हेक्टेयर है। (पुनरीक्षित योजना प्रति संलग्न है।)
3	बिजुरी	PF-566	50	कोई निर्देश नहीं दिये गये हैं।
4	कोतमा	PF-430	50	श्री ए.के. सिन्हा, उप महानिदेशक वन द्वारा संयुक्त स्थल निरीक्षण के दौरान वचयनित वृक्षारोपण क्षेत्र के निकटवर्ती क्षेत्र को अधिक उपयुक्त बताते हुए सम्मिलित करने का निर्देश दिया गया। साथ ही जैविक दबाव अधिक होने के कारण वनीकरण योजना में चैनलिंग फेंसिंग का प्रावधान किये जाने का निर्देश दिये गये। निर्देशानुसार घेराव क्षेत्र बढ़ाकर (84 हे.) 50 हे. की पुनरीक्षित वनीकरण योजना तैयार की गई है। (पुनरीक्षित योजना प्रति संलग्न है।)

वनमण्डलाधिकारी, अनूपपुर की जानकारी आवश्यक अभिलेखों सहित संलग्न प्रेषित कर प्रकरण में अनुमति प्रदान करने का अनुरोध है।


संलग्न:- उपरोक्तानुसार।

  
(एच.एस.माहन्ता)

अपर प्रधान मुख्य वन संरक्षक (भू-प्रबंध)  
मध्यप्रदेश, भोपाल  
भोपाल, दिनांक

पृष्ठांकन क्र./एफ-1/692/2013/10-11/  
प्रतिलिपि:-

- 1 मुख्य वन संरक्षक, शहडोल वृत्त, शहडोल, मध्यप्रदेश
- 2 वन मण्डल अधिकारी, सामान्य वन मण्डल, अनूपपुर, म.प्र.।
- 3 महाप्रबंधक, वेस्टर्न कोलफील्ड्स लिमिटेड, सोहागपुर क्षेत्र, अनूपपुर, मध्य प्रदेश।  
की ओर सूचनार्थ अग्रेषित ।

  
अपर प्रधान मुख्य वन संरक्षक (भू-प्रबंध)  
मध्यप्रदेश, भोपाल

कार्यालय वन वृत्त शहडोल-484001 (मध्यप्रदेश)

PHONE-245361 FAX-240189 E\_MAIL- ccf.sdl@mp.gov.in

क्रमांक/मा0चि0/2023/  
प्रति, 5281

शहडोल, दिनांक 18-10-2023

✓ अपर प्रधान मुख्य वन संरक्षक  
(भू-प्रबंध)  
मध्यप्रदेश-भोपाल

विषय - वन मण्डल अनूपपुर के परिक्षेत्र कोतमा के विभिन्न वन कक्षों के रकवा 314.743 हे. वनभूमि तथा ग्राम फुलकोना, डूमरकछार व भलमुडी के विभिन्न खसरों के रकवा 39.515 हे. राजस्व वनभूमि कुल 354.258 हे. वनभूमि में झिरिया वेस्ट ओपन कार्ट पद्धति से कोयला उत्खनन के व्यपवर्तन। (Proposal number-FP/MP/MIN/39881/2019)

- संदर्भ -
- (1) भारत सरकार पर्यावरण वन एवं जलवायु परिवर्तन मंत्रालय नई दिल्ली का पत्र क्र./8-14/2020/एफ.सी. दिनांक 09.08.2023
  - (2) आपका ज्ञापन क्र./एफ-1/FP/MP/MIN/39881/2019/4049 दि. 04.09.2023
  - (3) वनमण्डलाधिकारी वनमण्डल अनूपपुर का पत्र क्र./माचि./1595 दिनांक. 13.10.2023
  - (4) महाप्रबंधक एस.ई.सी.एल. हसदेव क्षेत्र का पत्र क्रमांक/63 दि. 06.09.2023

☆☆☆

विषयान्तर्गत निवेदन है कि आपके संदर्भित पत्र के परिपालन में भारत सरकार पर्यावरण वन मंत्रालय द्वारा दो बिन्दुओं की जानकारी चाही गयी थी। वनमण्डलाधिकारी वनमण्डल अनूपपुर उनके पत्र क्रमांक 1595 दिनांक 09.08.2023 से प्रेषित की गई है (संलग्न है)। वांछित जानकारी ऑनलाईन प्रस्ताव में अपलोड कर हार्ड प्रति दो प्रतियों में सम्प्रेषित है।

संलग्न :- उपरोक्तानुसार।


(एल.एल.उद्दे)  
मुख्य वन संरक्षक  
वन वृत्त शहडोल (म०प्र०)

पृ०क्रमांक/मा0चि0/2023/ 5282

शहडोल, दिनांक 18-10-2023.

प्रतिलिपि :-

1. वनमण्डलाधिकारी वनमण्डल अनूपपुर की ओर सूचनार्थ एवं आवश्यक कार्यवाही हेतु अग्रेषित।
2. महा प्रबंधक एस.ई.सी.एल. हसदेव क्षेत्र की ओर सूचनार्थ एवं आवश्यक कार्यवाही हेतु अग्रेषित।



स्वतिज  
अपर प्रधान मुख्य वन संरक्षक (भू-प्रबंध)  
मध्यप्रदेश, भोपाल

20/10/23

मुख्य वन संरक्षक  
वन वृत्त शहडोल (म०प्र०)

# कार्यालय वन मण्डलाधिकारी वन मण्डल, अनूपपुर (म०प्र०)

E-mail : dfotanppur@mp.gov.in;

Ph. No. (07659) 222038

क्रमांक/मा.चि./2023/ 1595

अनूपपुर, दिनांक 13/10/2023

प्रति,

मुख्य वन संरक्षक,  
वनवृत्त शहडोल  
शहडोल (म०प्र०)।

**विषय :-** वन मण्डल अनूपपुर के परिक्षेत्र कोतमा के विभिन्न वन कक्षों के रकवा 314.743 हे. वनभूमि तथा ग्राम फुलकोना, डूमरकछार व भलमुड़ी के विभिन्न खसरों के रकवा 39.515 हे. राजस्व वनभूमि कुल 354.258 हे. वनभूमि में झिरिया वेस्ट ओपन कास्ट पद्धति से कोयला उत्खनन के व्यपवर्तन। (Proposal number- FP/MP/MIN/39881/2019)

**संदर्भ :-**  
1- भारत सरकार पर्यावरण वन एवं जलवायु परिवर्तन मंत्रालय नई दिल्ली का पत्र क्रमांक/8-14/2020/एफ.सी. दिनांक 09.08.2023  
2- आपका पत्र क्रमांक/एफ-1/FP/MP/MIN/39881/2019/4049 दिनांक 04.09.2023  
3- महाप्रबंधक एस.ई.सी.एल. हसदेव क्षेत्र का पत्र क्रमांक/63 दिनांक 06.09.2023

—oOo—

उपरोक्त विषयांतर्गत निवेदन है कि वन मण्डल अनूपपुर के परिक्षेत्र कोतमा के विभिन्न वन कक्षों के रकवा 314.743 हे. वनभूमि तथा ग्राम फुलकोना, डूमरकछार व भलमुड़ी के विभिन्न खसरों के रकवा 39.515 हे. राजस्व वनभूमि कुल 354.258 हे. वनभूमि में झिरिया वेस्ट ओपन कास्ट पद्धति से कोयला उत्खनन के वनभूमि के व्यपवर्तन के संबंध में संदर्भित पत्र क्रमांक-01 द्वारा दो बिन्दुओं की जानकारी चाही गई है। बिन्दु क्रमांक 01 परिपालन में महाप्रबंधक एस.ई.सी.एल. हसदेव क्षेत्र का पत्र क्रमांक/63 दिनांक 06.09.2023 द्वारा प्रतिवेदन इस कार्यालय को प्रस्तुत किया गया है।

श्री ए.के. सिन्हा (Dy. D.G. Forest) भोपाल रीजन द्वारा अनूपपुर वन मण्डल की 04 पैच की वनीकरण योजना का संयुक्त रूप से मौका स्थल निरीक्षण दिनांक 08.12.2022 को किया गया, मौका स्थल निरीक्षण दौरान दिये गए निर्देशानुसार विवरण निम्नानुसार है :-

क्र.	परिक्षेत्र	कक्ष क्रमांक	वनीकरण हेतु प्रस्तावित रकवा (हे.में)	रिमार्क
1	बिजुरी	RF-536	30	श्री ए.के. सिन्हा, उप महानिदेशक वन द्वारा संयुक्त स्थल निरीक्षण के दौरान वृक्षारोपण क्षेत्र में जैविक दबाव अधिक होने के कारण वनीकरण योजना में चैनलिंग फेंसिंग का प्रावधान किये जाने का निर्देश दिया गया है। दिये गए निर्देशानुसार पुनरीक्षित वनीकरण योजना तैयार की गई है। (पुनरीक्षित वनीकरण योजना संलग्न है)
2	बिजुरी	PF-562	50	श्री ए.के. सिन्हा, उप महानिदेशक वन द्वारा वन कक्ष क्रमांक पी. एफ. 562 के स्थल निरीक्षण के दौरान वृक्षारोपण क्षेत्र में कुछ स्थानों पर चट्टानी पैच एवं बांस भिरे क्षेत्र को ध्यान में रखकर वनीकरण योजना को पुनरीक्षण करने हेतु निर्देश दिये गए। दिये गये निर्देशों के अनुसार पूर्व में ही वृक्षारोपण योजना तैयार की गयी है जिसका घेराव क्षेत्र 60 हे० है। (वनीकरण योजना प्रति संलग्न है)

//2//

3	बिजुरी	PF-566	50	कोई निर्देश प्राप्त नहीं हुए हैं।
4	कोतमा	PF-430	50	श्री ए.के. सिन्हा, उप महानिदेशक वन द्वारा संयुक्त स्थल निरीक्षण के दौरान चयनित वृक्षारोपण क्षेत्र के निकटवर्ती क्षेत्र को अधिक उपयुक्त बताते हुए सम्मिलित करने का निर्देश दिया गया। साथ ही जैविक दबाव अधिक होने के कारण वनीकरण योजना में चौनलिंग फेंसिंग का प्रावधान किये जाने का निर्देश दिया गया। निर्देशानुसार घेराव क्षेत्र बढ़ाकर (84 हे.) 50 हे. की पुनरीक्षित वनीकरण योजना तैयार की गई है। (पुनरीक्षित वनीकरण योजना संलग्न है)

अतः प्रतिवेदन आपके अवलोकनार्थ आवश्यक कार्यवाही हेतु सादर सम्प्रेषित है।

संलग्न :-

1. उपरोक्तानुसार वनीकरण योजना 02 प्रतियों में।
2. एस.ई.सी.एल. हसदेव क्षेत्र से प्राप्त बिन्दु क्र. 01 का प्रतिवेदन।
- 3.

वन मण्डलाधिकारी  
वन मण्डल अनूपपुर

पृ.क्रमांक/मा.चि./2023/ 1596  
प्रतिलिपि :-

अनूपपुर, दिनांक 13/10/2023

- 1- अपर प्रधान मुख्य वन संरक्षक (भू.प्रबंध) म0प्र0 भोपाल की ओर सूचनार्थ सम्प्रेषित।
- 2- महाप्रबंधक एस.ई.सी.एल. हसदेव क्षेत्र की ओर सूचनार्थ एवं आवश्यक कार्यवाही हेतु प्रेषित।

वन मण्डलाधिकारी  
वन मण्डल अनूपपुर

साउथ ईस्टर्न कोल्फील्ड्स लिमिटेड  
SOUTH EASTERN COALFIELDS LTD.  
SEEPAT ROAD, Post Box No. - 60  
BILASPUR-495006(CG)  
“A MINI RATNA COMPANY”



**Forest Department**

Office of the General Manager, Hasdeo Area  
Post Office : South Jhagrakhand Colliery  
District : Korea (CG), PIN-497448  
Telephone No : 07771-243035  
Fax No. : 07771-241359

Ref. No. SECL/HSD/Forest/2023/63

Date: 06.09.2023

To

**The Divisional Forest Officer  
Anuppur Division  
District- Anuppur (M.P.)**

**Subject:** Proposal for diversion of 354.258 Ha of forest land/ revenue forest land (314.743 ha of forest land + 39.515 ha of revenue forest land = 354.258 ha forest land) for Jhiria West Opencast coal mining in favour of M/s South Eastern Coalfields Limited, Anuppur district, State of Madhya Pradesh (Online proposal no. FP/MP/MIN/39881/2019)- Reg.

**Ref:** 1. MoEF&CC, New Delhi letter dated 09.08.2023

2. APCCF (LM), Bhopal letter no. एफ-1/ FP/MP/MIN/39881/2019/4049 भोपाल दि 04.09.2023

Dear Sir,

Please find point-wise reply of queries in reference to above referred letters as follows:

- i. The state shall provide the details of other projects of the user agency which are proposed to be used for over burden dumps, Belt, CHP & Siding etc. The details of forest land diversion in these projects along with status of compliance of the stipulate conditions under FCA shall also be provided.

**Reply- No overburden will be dumped in any other project.** As indicated in Project Report, overburden quantities will be dumped within quarry area of instant project. (Copy of Mining plan showing Stage Plan enclosed ).

In project report, it has been proposed to utilize the existing CHP, Siding and transportation road of adjacent coal mining project namely Rajnagar RO Underground mine. ( Copy enclosed )

**Status of Forestry Clearance of Rajnagar RO Underground mine -**

Stage-I Forestry Clearance was obtained on 10.01.2008 for “Renewal of 502.00 Ha Forest land for Underground mining right and 123.56 Ha Forest land for surface right” (Proposal No. FP/MP/MIN/1384/2006). Further, the FC proposal was considered in FAC meeting on 26.07.2018 wherein Committee members recommended that-

- I. State Government shall submit the status of CA carried by State Government in lieu of the diverted forest land for which renewal proposal is under consideration of MoEF&CC. If the CA done in the past against the same land is as per MoEF&CC guideline, No CA shall be insisted upon on renewal of approval. If there is gap between the requisite CA as per the guideline and actually carried out in the field then the balance CA shall be raised over degraded forest land equivalent to double the extent of the gap. State Government shall submit the revised CA scheme accordingly.
- II. Compensatory afforestation, if done, shall be done as per the MoEF&CC guidelines dated 08.11.2017.

III. MoEF&CC shall take the matter related to payment of NPV with member Secretary CEC. The amount paid by user agency against NPV of the area shall be reconciled with CEC, User agency, State Government and Adhoc CAMPA. (Copy enclosed)

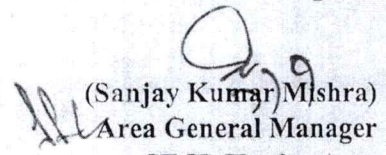
Subsequently, the PCCF (LM), Bhopal in its letter dated 05/07/2023 informed about non-availability of records relating to CA sites; further seeking consent of mine authorities for re-payment of amount for carrying out new CA schemes (copy enclosed). State government is yet to submit its reply in compliance with FAC recommendations.

Compliance status of Stage-I FC is enclosed.

ii. The State shall revisit the Compensatory Afforestation areas keeping in view the observations raised by the Regional Office in Site Inspection Report and take corrective measures accordingly.

Reply- Related with M.P. Forest Department.

Thanks & Regards

  
(Sanjay Kumar) Mishra  
Area General Manager  
SECL Hasdeo Area



Ref No-1

8-14/2020-FC

1/50439/2023

Government of India  
Ministry of Environment, Forest and Climate Change  
(Forest Conservation Division)  
\*\*\*\*\*

Indira Paryavaran Bhawan,  
Jor Bag Road, Aliganj,  
New Delhi - 110003  
Dated: 8th August, 2023  
9th

To,

The Principal Secretary (Forests),  
Government of Madhya Pradesh,  
Bhopal.

Subject: Proposal for diversion of 354.258 ha of forest land/revenue forest land (314.743 ha of forest land + 39.515 ha of revenue forest land = 354.258 ha forest land) for Jhiria West Opencast Coal Mining in favour of M/s. South Eastern Coal Fields Limited, Anuppur District State of Madhya Pradesh (Online No. FP/MP/MIN/39881/2019) - regarding.

Madam/Sir,

I am directed to refer to the Government of Madhya Pradesh's letter No. FP/MP/MIN/39881/2019/2571 dated 17.08.2020 forwarding a proposal to obtain prior approval of the Central Government, in terms of the Section-2 of the Forest (Conservation) Act, 1980 and to say that the said proposal was placed before the Advisory Committee (AC) in its meeting held on 17.07.2023. The minutes of the meeting of the AC may kindly be seen at [www.parivesh.nic.in](http://www.parivesh.nic.in). After detailed deliberation on the matter, the Committee deferred the proposal and decided that:

- i. The State shall provide the details of other projects of the user agency which are proposed to be used for over burden dumps, Belt, CHP & Sliding etc. The details of forest land diversion in these projects along with the status of compliance of the stipulated conditions under FCA shall also be provided.
- ii. The State shall revisit the Compensatory Afforestation areas keeping in view the observations raised by the Regional Office in Site Inspection Report and take corrective measures accordingly.

In view of the above, the Government of Madhya Pradesh is requested to furnish the information as above for further consideration of the proposal.

Yours sincerely,

Signed by

Suneet Bhardwaj

Date: 08-08-2023 11:57:32

(Suneet Bhardwaj)

Assistant Inspector General of Forests

Copy to:

1. The PCCF (HoFF), Department of Forest, Government of Madhya Pradesh,

8-14/2020-FC

1/50439/2023

- Bhopal;
2. The Dy. DGF (Central), Regional Office, MoEF&CC, Bhopal;
3. The Nodal Officer (FCA), Department of Forest Government of Madhya Pradesh, Bhopal;
4. User Agency;
5. Monitoring Cell, FC Division, MoEF & CC, New Delhi for uploading on PARIVESH portal.

Ref No-2

कार्यालय प्रधान मुख्य वन संरक्षक (कक्ष भू-प्रबंध), वन भवन, तुलसी नगर, म.प्र., भोपाल  
क्रमांक/एफ-1/FP/MP/MIN/39881/2019/ 4049 भोपाल, दिनांक 04/03/2023  
प्रति

वन मंडल अधिकारी,  
सामान्य वन मंडल, अनूपपुर, म.प्र.

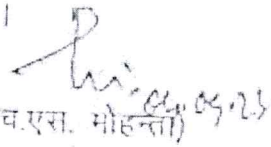
विषय- वन मंडल अनूपपुर के परिसर कोतमा के विभिन्न वन कटो के रकबा 314.743 हे. वनाभूमि तथा  
ग्राम भुलकोना, सुगरकाधार व भलमुडी के विभिन्न खसरो के रकबा 39.515 हे. राजस्व वनाभूमि  
कुल 354.258 हे. वनाभूमि में डिस्ट्रिक्ट वेस्ट ओपन कास्ट पद्धति से कोयला उत्खनन के अथर्वर्तन  
आ-SECL का ऑन लाईन प्रस्ताव क्र. FP/MP/MIN/39881/2019

संदर्भ- भारत सरकार, पर्यावरण वन एवं जलवायु परिवर्तन मंत्रालय, नई दिल्ली का पत्र क्र./8-  
14/2020-FC दिनांक 09/08/2023

भारत सरकार, पर्यावरण वन एवं जलवायु परिवर्तन मंत्रालय, नई दिल्ली द्वारा पत्र क्र.  
8-14/2020-FC दिनांक 09/08/2023 से विषयांकित परियोजना के सम्बन्ध में 02 विन्दुओं पर  
जानकारी चाही गई है जिनमें से विन्दु क्रमांक-ii पर जानकारी आपके द्वारा प्रस्तुत की जाना  
है।

अतः भारत सरकार के संदर्भ पत्र दि. 09/08/2023 की प्रति संलग्न कर लेख है कि  
भारत सरकार के पत्र में वर्णित विन्दु क्रमांक-ii की जानकारी ऑनलाईन प्रस्ताव में अपलोड कर  
जानकारी की दो हार्ड प्रति तत्काल इस कार्यालय को उपलब्ध कराये।

संलग्न-उपरोक्तानुसार

  
(एच.एस. मोहनता)

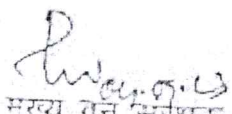
अपर प्रधान मुख्य वन संरक्षक (भू-प्रबंध)  
मध्यप्रदेश, भोपाल

पृ. क्रमांक/एफ-1/FP/MP/MIN/39881/2019/ 4050  
प्रतिलिपि-

भोपाल, दिनांक 04/03/2023

- 1 मुख्य वन संरक्षक, शहडोल जूता, शहडोल, मध्य प्रदेश।
- 2 महाप्रबंधक, साउथ ईस्टर्न कोलफील्ड्स लिमिटेड, हसनदेव क्षेत्र, साउथ झगसरुण्ड जालरी जिला  
करेरा, छत्तीसगढ़ की ओर भारत सरकार के संदर्भ पत्र की प्रति संलग्न कर लेख है कि  
भारत सरकार के पत्र में वर्णित विन्दु क्रमांक-ii की जानकारी ऑनलाईन प्रस्ताव में  
अपलोड कर जानकारी की हार्ड प्रति इस कार्यालय को दो प्रतियों में तत्काल उपलब्ध  
कराये।

संलग्न-उपरोक्तानुसार

  
अपर प्रधान मुख्य वन संरक्षक (भू-प्रबंध)  
मध्यप्रदेश, भोपाल

*Mining plan*

Mining Plan for Jhiria West OCP (1.5 Mty)

Considering the average mine floor gradient of about 1 in 60, the coal benches are proposed parallel to seam floor and self-draining

#### HAUL ROAD

Haul roads have been planned at a maximum gradient of 1 in 16, the width of the haul road has been kept as 30 m. The haul road may be maintained by outsourcing agencies.

#### 2.6.4 SEQUENCE OF MINING

In the 1<sup>st</sup> year the acquisition of land and other development activities will be done. Initial box cut of quarry is proposed to be developed in the 2<sup>nd</sup> year of mine operation by grading properly the access trench and making its width 30 m wide. The access trench is to be graded at less than 6% to the mine floor of about 532 m R.L. The box cut is developed in such a manner so as to facilitate the proper drainage of water towards the sump. This would also facilitate extension of coal and OB bench for full development of mine. After creation of sufficient decoaled area, internal backfilling of OB will be started in the 4<sup>th</sup> year. The coal production will continue from the 2<sup>nd</sup> year of mine life and the target coal production of 1.50 Mty will be achieved in the 4<sup>th</sup> year. The target OB removal will be achieved in the 4<sup>th</sup> year of mine operation. The life of mine will be 11 years including construction period.

#### 2.6.5 DUMPING STRATEGY

In the initial years i.e. upto 3<sup>rd</sup> year, OB quantities will go to the external dumps. Internal dumping will start from the 4<sup>th</sup> year onwards. The parting OB in case of older seam may be transported through central haul road, while mining in the multi seam zone.

Initially, the soil/alluvium from top bench of OB will be stacked and stored separately. The spoil dump benches in the internally backfilled OB will be in the form of benches. With the sufficient advance of coal production bench, the backfilled OB will be leveled with dozer. Dumper/Tipper will transport soil/alluvium OB from the top OB bench and will dump the soil directly on the leveled backfilled OB.

The OB dump will be terraced at the height of 30m. The barrier distance between internal dump and coal production bench will be 100 m to have smooth functioning of

## Mining Plan for Jhiria West OCP (1.5 Mty)

machineries. While crossing the Fault F1F1 and F2F2 the fault surface should be benched to avoid any sliding of strata to working face. The surface of OB dump will be leveled and graded. Plantation will be made on the slope of OB heap to avoid the sliding of spoil.

The slope stability study should be done. According to study report the dump design like dump bench height, berm width, total dump height & slope etc. should be modified to avoid internal dump failure. In addition to that proper precautions / observations should be taken to avoid sliding of internal OB bench. Sufficient distance should be maintained from the toe of internal OB dump to fault on quarry floor to avoid sliding of strata to working face.

Box cut & initial external OB (19.08 Mcum) are proposed to be dumped within quarry area and safety zone area to keep the land requirement bare minimum. The OB so dumped is proposed to be rehandled back to the internal dump. More land would be required if external dump kept outside quarry area and there will be additional impact on environmental point of view. So OB externally dumped within quarry area is proposed to be rehandled back to decoaled area as internal dump.

OB quantity of 19.08 Mcum will be externally dumped within quarry area for which 80.96 Ha land will be required within quarry area and safety zone area. External dump has been made near western boundary. This temporary external dump will be rehandled to internal dump subsequently. From 7<sup>th</sup> year to 10<sup>th</sup> year the external dump will be rehandled back to internal dump.

In case of external dump, spoil bench height will be kept 30 m. There will be one bench and total dump height above surface will be 30m.

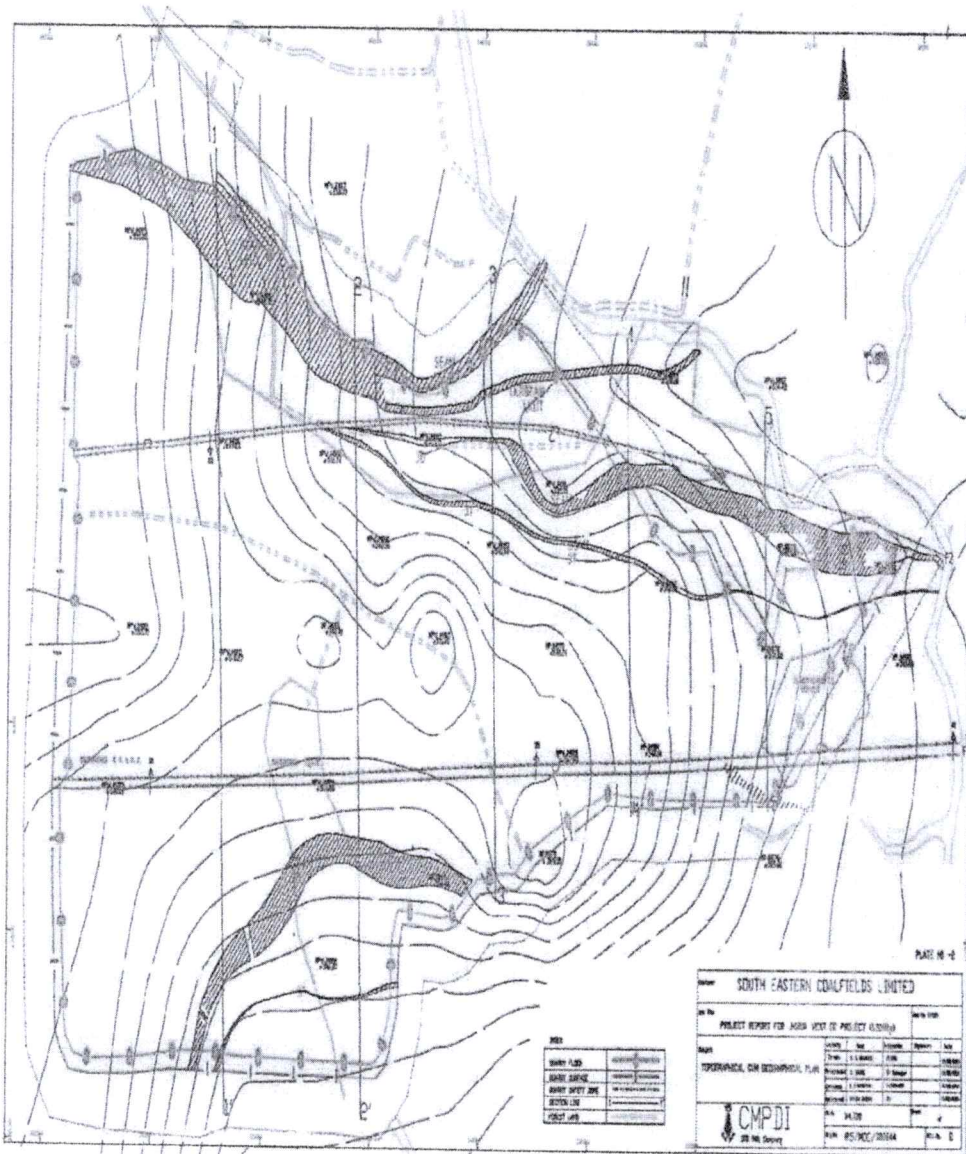
The break-up of OB quantity to be accommodated in various dumps is as follows: -

<u>Dump</u>	<u>OB accommodated in Mcum</u>
1. Internal dump	107.95
2. External dump outside Quarry area	0.00

Top soil will be removed and stored separately. This soil will be directly spread over the leveled graded backfilled spoil for reclamation of the quarried out land.

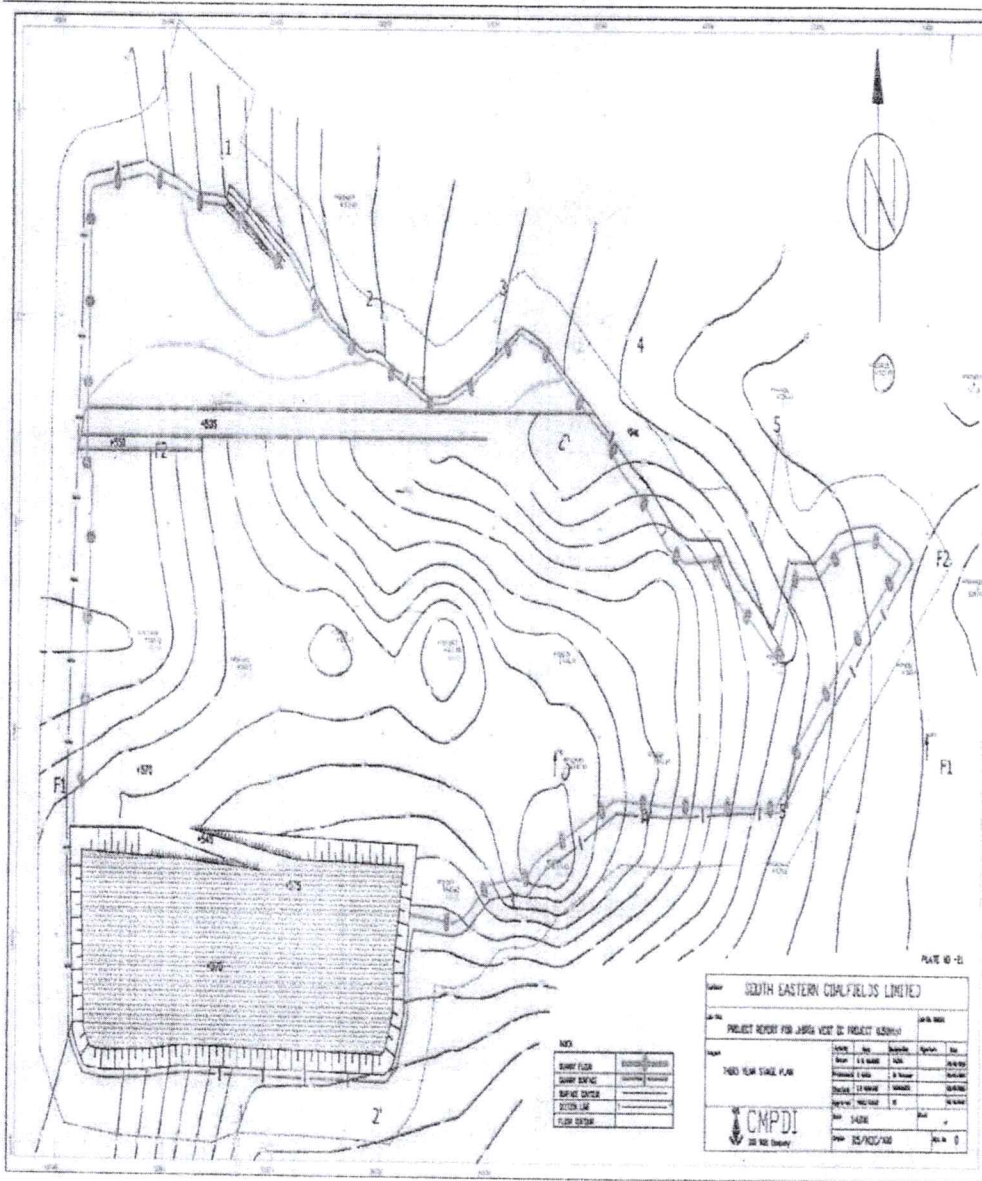
Mining Plan for Jhiria West OCP (1.5 Mty)

**STAGE PLANS:**



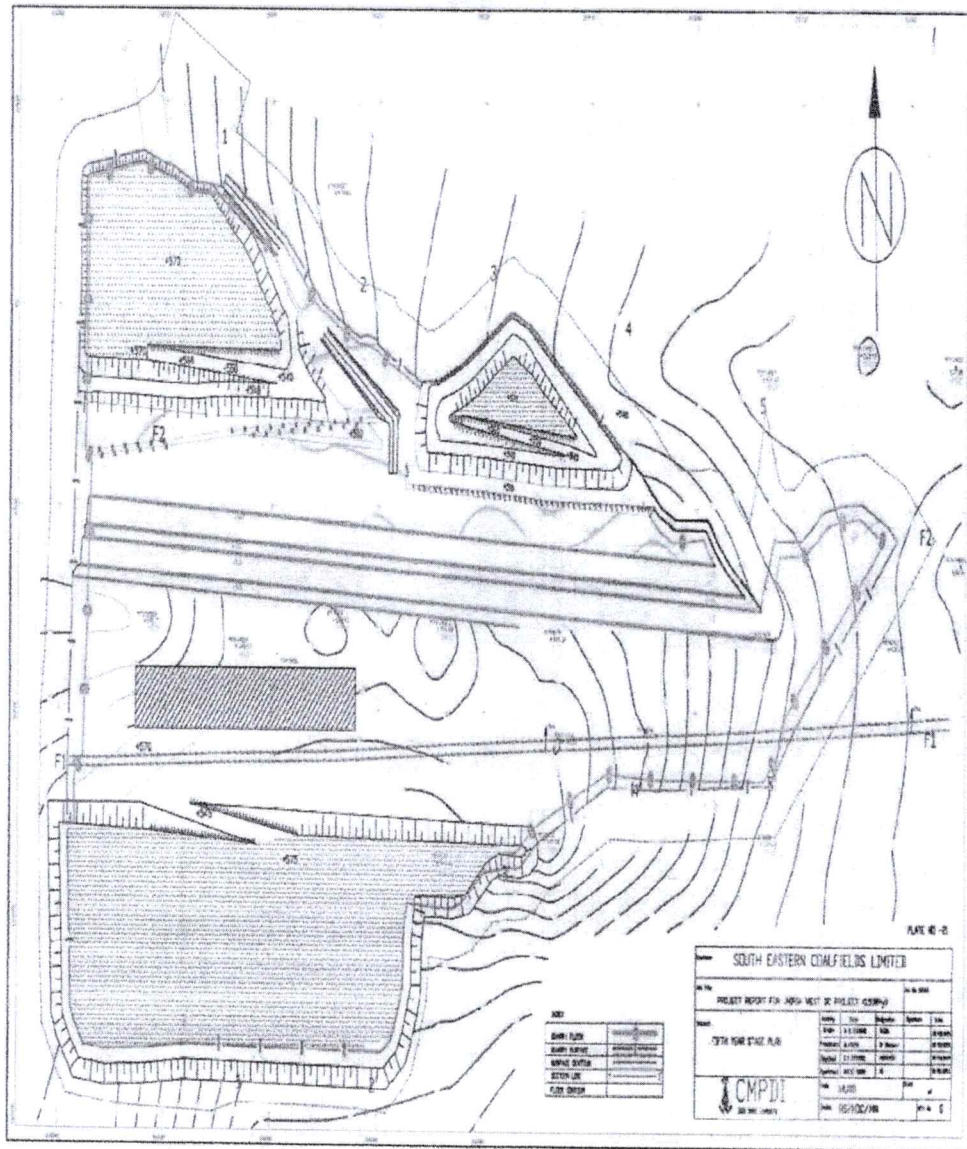
Topographical Plan

Mining Plan for Jhiria West OCP (1.5 Mtpy)



3rd Year Stage Plan

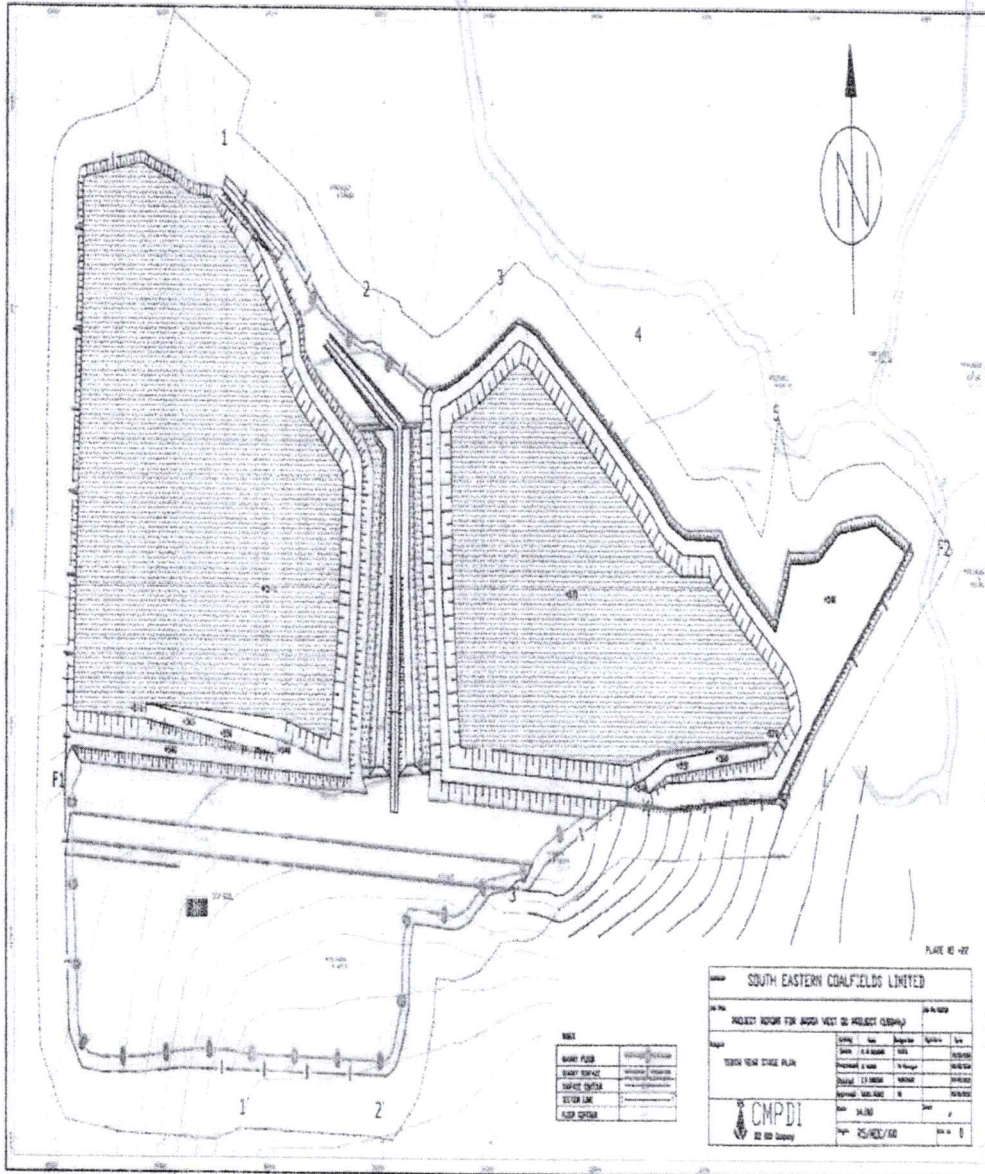
Mining Plan for Jhiria West OCP (1.5 Mty)



5rd Year Stage Plan

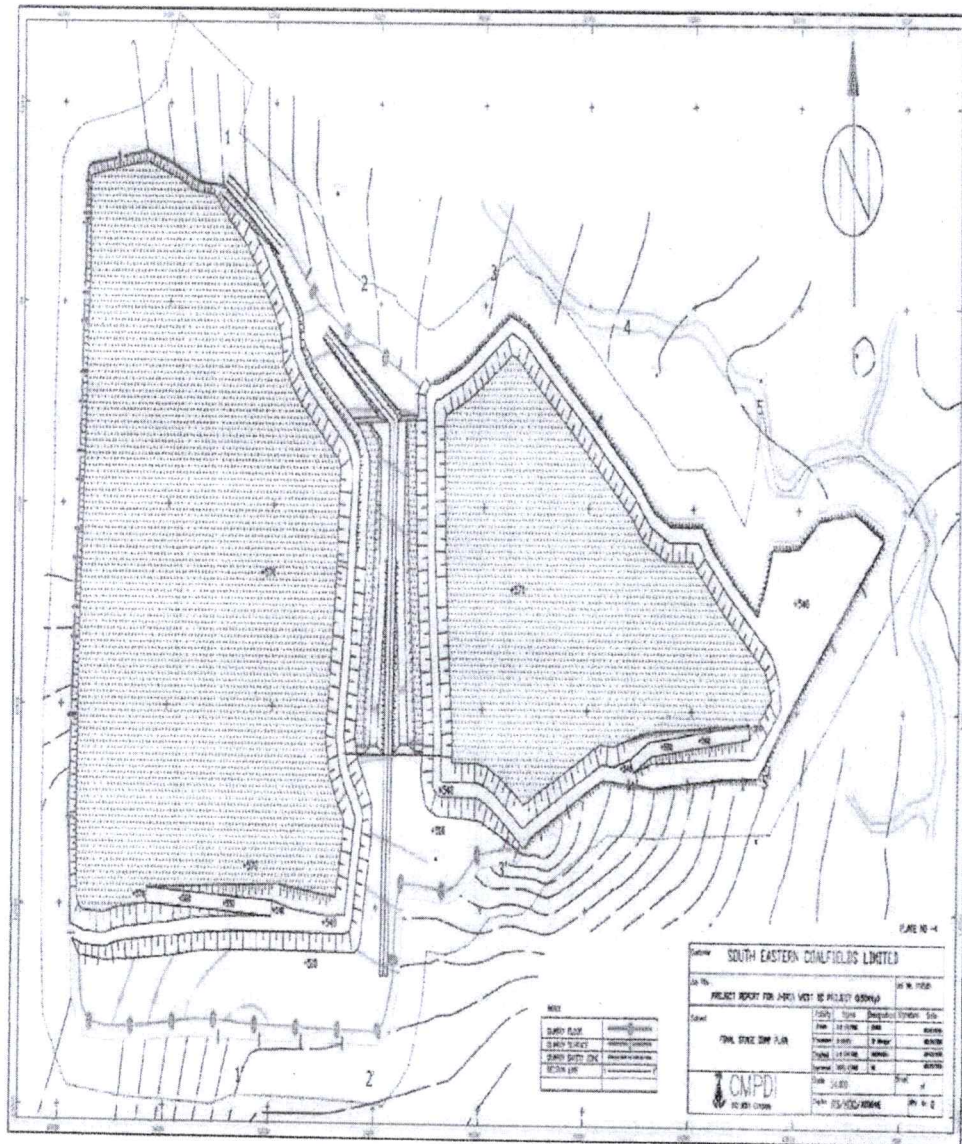


Mining Plan for Jhiria West OCP (1.5 Mtpy)



10th Year Stage Plan

Mining Plan for Jhiria West OCP (1.5 Mty)



Final Year Dump Plan

---

**CHAPTER – XI****COAL HANDLING PLANT AND DESPATCH ARRANGEMENT****11.1 INTRODUCTION:**

The West Jhiria is situated in Sohagpur Coalfields and its under administrative control of Hasdeo Area of SECL. In this mine it is proposed to deploy Surface Miner to produce coal. Due to this, it is expected that the size of coal lumps to be produced will be of the order of (-) 100mm and so no crushing arrangement is required.

**11.2 SCOPE**

The scope of coal handling plant is as given below:

- (i) Receipt of ROM coal from opencast mine by tipping trucks at the coal stock.
- (ii) Weighment of trucks on weigh bridges.
- (iii) Hard stand for coal stock.

**11.3 SYSTEM DESCRIPTION**

The cutting drum of Surface Miner will cut the coal and leave on surface itself or load in the trucks / dumpers in case the coal is left on the ground. Pay Loaders will load ROM coal in the trucks / Dumpers. These trucks will carry coal to surface pit top. Coal from pit top will be transported to Rajnagar siding about 6.0 KM by road and then by rail through existing Rajnagar Railway siding.

One number of pit less electronic, 100 t capacity weigh bridge suitable to weigh tipping trucks will be installed at a suitable location near the mine for weighment of coal loaded trucks. The Weigh Bridge will have printout facility which facilitates for keeping the records of dispatch.

**11.4 MANPOWER REQUIREMENT**

The details manpower required for operation and maintenance of weigh bridges are shown in Appendix B.

F. No. 8-145/2006-FC  
Government of India  
Ministry of Environment, Forests and Climate Change  
(Forest Conservation Division)

Indira Paryavaran Bhawan,  
Aliganj, Jorbagh Road,  
New Delhi - 110003

Dated: 4<sup>Sept</sup> August, 2018

To,

The Principal Secretaries (Forests)  
Government of Madhya Pradesh / Chhattisgarh  
Bhopal/Raipur

**Sub:** This is regarding a proposal for diversion 502.00 ha of forest land for renewal of lease for Rajnagar RO / Under - Ground Coal Mining project in Anup-nagar District of Madhya Pradesh in favour of CGM Hasdeo region of SECL, and also diversion of 123.56 ha forest land (a part of 52.00 ha ) for surface use for the same project.

and

Additional diversion of 4.20 ha of forest area for Rajnagar OCP in Chhattisgarh and the same is the extension of the already approved proposal of Rajnagar mining lease in adjoining Madhya Pradesh

Sir,


I am directed to refer to the Government of Chhattisgarh's letter No. letter no. 11 / Bhu-prabandh / Khanij / 628 dated 20.03.2008 submitting above subject proposal for prior approval of the Central Government under Section-2 of the Forest (Conservation) Act, 1980. The said proposal was placed before Forest Advisory Committee (FAC) in its meeting held on 26.07.2018. The detailed minutes of the FAC meeting held on 30.08.2017 is placed on the website of this Ministry: [www. forrestclearance.nic.in](http://www.forrestclearance.nic.in). FAC *inter-alia* recommended that:

- I. State Government shall submit the status of CA carried by State Government in lieu of the diverted forest land for which renewal proposal is under consideration of MoEF&CC. If the CA done in the past against the same land is as per MoEF&CC guideline, No CA shall be insisted upon on renewal of approval. If there is gap between the requisite CA as per the guideline and actually carried out in the field than the balance CA shall be raised over degraded forest land equivalent to double the extent of the gap. State Government shall submit the revised CA scheme accordingly.
- II. Compensatory afforestation, if done, shall be done as per the MoEF&CC guidelines dated 08.11.2017.

- III. MoEF&CC shall take the matter related to payment of NPV with member Secretary CEC. The amount paid by user agency against NPV of the area shall be reconciled with CEC, User agency, State Government and Adhoc CAMPA.

In view of the above, the State Government is requested to submit information/documents/clarification as indicated above to this Ministry for further consideration of the proposal(s) in the Ministry.

Yours faithfully,




(Sandeep Sharma)

Assistant Inspector General of Forest (FC)

Copy to:

1. The Principal Chief Conservator of Forest, Govt. of Madhya Pradesh/Chhattisgarh, Bhopal/Raipur.
2. The Addl. PCCF (Central), Regional Offices, MoEF&CC, Bhopal/Nagpur.
3. The Nodal Officer (FCA), O/o the PCCF, Govt. of Madhya Pradesh/Chhattisgarh, Bhopal /Raipur.
4. The User Agency.
5. Monitoring Cell of FC Division, MoEF&CC, New Delhi.
6. Guard File.



(Sandeep Sharma)

Assistant Inspector General of Forest (FC)

"Under Jurisdiction of Bilaspur Court Only"

साउथ ईस्टर्न कोल्फील्ड्स लिमिटेड

SOUTH EASTERN COALFIELDS LTD.

SEEPAT ROAD, Post Box No. - 60

BILASPUR-495006(CG)

"A MINI RATNA COMPANY"



Office of The General Manager

Post Office : South Jhagrakhand Colliery

District : Korea (CG), PIN-497448

Telephone No: 07771-243035

Fax No. : 07771-241359, Hasdeo Area

Ref. No.-

Date:

Subject: Diversion of 502.00 ha. of forest land for renewal of lease for Rajnagar RO/ Underground coal mining project in Anuppur district of Madhya Pradesh in favor of CGM Hasdeo region of SECL, and also diversion of 123.56 ha. of forest land (a part of 502.00 ha.) for surface use for the same project.

Ref. no.- 1. Government of India, MoEF&CC, New Delhi letter no 8-145/2006-FC dated 10.01.2008

2. Government of India, MoEF&CC, New Delhi modified letter no 8-145/2006-FC dated 19.02.2014

भारत सरकार पर्यावरण एवम वन मंत्रालय नई दिल्ली के आदेश क्र. एफ. न. 8-145/2006 FC दिनांक 10/01/2008 शर्त पालन प्रतिवेदन वन भूमि रकबा 502.00/123.56 हे.


S. No.	Conditions	Compliance
i.	Compensatory Afforestation shall be raised and maintained over non-forest land equal in extent to the forest land proposed to be diverted (i.e. over 123.56 Ha.). The User Agency shall transfer the cost of Compensatory Afforestation and its maintenance to the State Forest Department.	User agency in its letter dated 20.07.2012 requested MoEF, New Delhi to make amendments in condition no. 2 (i), 2(ii), 2(iii) & 2 (iv) imposed in First stage clearance issued on 10.01.2008. Government of India vide its letter dated 19.02.2014 instructed to submit the compliance to the conditions except condition no. 2 (i) to 2 (iv).
ii.	The state government shall immediately transfer and mutate the non-forest land identified for compensatory afforestation in favour of the state forest department.	User agency in its letter dated 20.07.2012 requested MoEF, New Delhi to make amendments in condition no. 2 (i), 2(ii), 2(iii) & 2 (iv) imposed in First stage clearance issued on 10.01.2008. Government of India vide its letter dated 19.02.2014 instructed to submit the compliance to the conditions except condition no. 2 (i) to 2 (iv).
iii.	The non-forest land identified for raising compensatory afforestation shall be notified as Reserved forest under section 4/ protected forest under section 29 of the Indian Forest Act, 1927 by the state government immediately.	User agency in its letter dated 20.07.2012 requested MoEF, New Delhi to make amendments in condition no. 2 (i), 2(ii), 2(iii) & 2 (iv) imposed in First stage clearance issued on 10.01.2008. Government of India vide its letter dated 19.02.2014 instructed to submit the compliance to the conditions except condition no. 2 (i) to 2 (iv).

iv.	Panel compensatory afforestation shall be raised and maintained over degraded forest land twice in extent to the forest land worked in violation of Forest (Conservation) Act, 1980 (i.e.(8.526 + 6.359 + 6.090)- 20.975 i.e. 41.950 ha. The user agency shall transfer the cost of penal compensatory afforestation and its maintenance to the state forest department.	User agency in its letter dated 20.07.2012 requested MoEF, New Delhi to make amendments in condition no. 2 (i), 2(ii), 2(iii) & 2 (iv) imposed in First stage clearance issued on 10.01.2008. Government of India vide its letter dated 19.02.2014 instructed to submit the compliance to the conditions except condition no. 2 (i) to 2 (iv).
v.	The State Government shall charge 100% Net Present Value over 123.56 Ha. of forest area (Surface area) to be diverted under this proposal from the User Agency as per the orders of the Hon'ble Supreme Court of India dated 30.10.2002 and 01.08.2003 in IA No. 566 in WP(C) No- 202/1995 and as per the guidelines issued by this ministry vide letter no- 5-1/1998-FC (Pt II) dated 18.09.2003 as well as letter no- 5-2/2006-FC dated 03.10.2006 in this regard.	DFO, Anuppur issued a demand note of Amount Rs. 7.29 crore for NPV at 100% rate for surface right over 123.567 Ha of forest land. Accordingly, SECL adjusted the amount in already deposited amount of Rs. 350 crore deposited in CAMPA account as follows: 1. 50 crore DD No 136383 dated 28/12/2005 2. 100 crore DD No 050397 dated 12/09/2006 3. 200 crore DD No 050817 dated 02/11/2006
vi.	The State Government shall charge 50% of the Net Present Value over 502.00-123.56 Ha. = 378.44 Ha. (Underground area) of the forest area to be diverted under this proposal from the User Agency as per the orders of the Hon'ble Supreme Court of India.	DFO, Anuppur issued a demand note of amount Rs. 11.16 crore for NPV at 50% rate for Underground mining right over 378.440 Ha of forest land. Accordingly, SECL adjusted the amount in already deposited amount of Rs. 350 crore deposited in CAMPA account as follows: 1. 50 crore DD No 136383 dated 28/12/2005 2. 100 crore DD No 050397 dated 12/09/2006 3. 200 crore DD No 050817 dated 02/11/2006
vii.	The State Government shall charge penal interest on the payment of the Net Present Value w.e.f. 25.10.2004 i.e. the date of grant of temporary working permission on which date the NPV had become due.	In compliance with this condition, User agency deposited a total amount of Rs. 1,12,38,336/- (Rs. 83,55,778/- vide D.D. no.- 049866 dated 05.09.2011 and Rs. 28,82,558/- vide D.D. no.- 050254 dated 20.09.2011) against penal interest on NPV at DFO office, Anuppur. The same amount vide cheque no. 196041 dated 15.12.2011 and cheque no. 196042 dated 16.12.2011 had been transferred to APCCF (LM) (Nodal Officer, FC Act) account no. 1276000100238015, Punjab National Bank, New Market Branch, Bhopal through core banking. A detail of transferred amount is enclosed with

		compliance report in enclosure no. 3.
viii.	Additional amount of the NPV of the diverted forest land, if any becoming due after finalization of the same by the Hon'ble Supreme Court of India on receipt of the report from the Expert Committee, shall be charged by the State Government from the User Agency. The User Agency shall furnish an Undertaking to this effect.	User Agency has agreed to comply with this condition. User Agency has given an undertaking to deposit the additional amount of NPV as per the final decision of Hon'ble Supreme Court of India; copy of which is enclosed with compliance report.
ix.	All the funds received from the User Agency under the project shall be transferred to in Account number CA 1580 of Corporation Bank, Block II, CGO Complex, Phase I, Lodhi Road, New Delhi-110003.	Agreed.
x.	The User Agency shall create, fence and maintain & proper Safety Zone around the Mining area. The User Agency shall deposit funds with the Forest Department for the creation, protection and regeneration of the Safety Zone area and also shall bear the cost of Afforestation over one and a half time of the Safety Zone area in degraded forest elsewhere.	In compliance with this condition, User Agency has transferred the amount of <b>Rs. 1,42,53,313/-</b> for creation, protection and regeneration of the Safety Zone area and also the cost of Afforestation over one and a half time of the Safety Zone area in degraded forest by SBI, Manendragarh (CG) to CAMPA, Madhya Pradesh in Account no 344902010105423, UBI, Sundar Nagar, New Delhi through RTGS bearing UTR no SBIN515107104700 on dated 17/04/2015. <b>(Copy enclosed)</b> And an amount of Rs. 10,29,120/- has been deposited towards Supervision Charges (पर्यवेक्षण शुल्क) (in DFO office, Anuppur vide Cheque no 026935 dated 16/04/2015. <b>(Copy enclosed)</b>
xi.	The period of lease for the diversion of 502.00 ha. of forest land for renewal of lease for Rajnagar RO/ Under-Ground Coal Mining project in Anuppur district of Madhya Pradesh in favour of CGM, Hasdeo region of South Eastern Coalfields Limited (SECL) and also diversion of 123.56 ha. forest land of the same area for surface use for the same project shall be for a period of 20 years.	Agreed.
xii.	The User Agency shall fence, raise and maintain plantations of suitable tree species on the surface area of the mine.	User Agency has agreed to comply with this condition. User Agency is committed to perform the Plantation work with aid of M.P. Van Vikas Nigam. User Agency has given an undertaking



		for the same; copy of which is enclosed with compliance report.
xiii.	No damage shall be caused to the top soil and the surface area of the mine. If any damage to the top soil and the surface area of the mine is reported, then the User Agency shall raise and maintain Compensatory Afforestation and Penal Compensatory Afforestation as may be stipulated under rules.	User Agency has agreed to comply with this condition. The copy of undertaking for the same is enclosed with compliance report.
xiv.	The State Government/ User Agency shall intimate action against the persons involved in the violation Forest (Conservation) Act, 1980 and submit an action report to the Ministry of Environment & Forest within a period of 6 months.	User Agency has agreed to comply with this condition. The copy of undertaking for the same is enclosed with compliance report.
xv.	The regional CCF, Bhopal shall take immediate legal action for violation of the Forest (Conservation) Act, 1980.	User Agency has agreed to comply with this condition. The copy of undertaking for the same is enclosed with compliance report.
xvi..	The forest land shall not be used for any purpose other than that is specified in the proposal.	Agreed.
xvii.	All other conditions stipulated by the State Government of Madhya Pradesh at the time of submission of proposal shall be complied with by the User Agency.	User Agency agrees to comply with this condition. Undertaking for same has been submitted. (Copy enclosed)
xviii.	Other standard conditions as applicable to proposals related to Underground mining/ Surface rights shall also be applicable in the instant case.	User Agency agrees to comply with this condition. Undertaking for same has been submitted. (Copy enclosed)

  
 भवदीय  
 क्षेत्रीय महाप्रबंधक  
 हसदेव क्षेत्र

संलग्न: उपरोक्तानुसार

साउथईस्टर्नकोल्फील्ड्सलिमिटेड

SOUTH EASTERN COALFIELDS LTD.

SEEPAT ROAD, Post Box No. - 60

BILASPUR-495006(CG)

"A MINI RATNA COMPANY"



Forest Department

Office of the General Manager, Hasdeo Area

Post Office : South Jhagrakhand Colliery

District : Korea (CG), PIN-497448

Telephone No : 07771-243035

Fax No. : 07771-241359

### वचन-पत्र

भारत सरकार पर्यावरण एवं वन मंत्रालय, नई दिल्ली के आदेश क्रमांक F.No. 8-145/2006-FC दिनांक 10/01/2008 के शर्त क्र०2 (viii) शुद्ध वर्तमान मूल्य की दर उद्धर्वगामी/ उद्धर्वमुखी पुनरीक्षण की स्थिति में माननीय सर्वोच्च न्यायालय द्वारा गठित विशेषज्ञ समिति के निर्णय अनुसार मांग की गई राशि उपलब्ध कराए जाने का आवेदक संस्थान वचन देता है।

  
क्षेत्रीय महाप्रबंधक  
हसदेव क्षेत्र

साउथईस्टर्नकोल्फील्ड्सलिमिटेड

SOUTH EASTERN COALFIELDS LTD.

SEEPAT ROAD, Post Box No. - 60

BILASPUR-495006(CG)

"A MINI RATNA COMPANY"



Forest Department

Office of the General Manager, Hasdeo Area

Post Office : South Jhagrakhand Colliery


District : Korea (CG), PIN-497448

Telephone No : 07771-243035

Fax No. : 07771-241359

वचन-पत्र

भारत सरकार पर्यावरण एवं वन मंत्रालय, नई दिल्ली के आदेश क्रमांक F.No. 8-145/2006-FC दिनांक 10/01/2008 के शर्त क्र० 2 (xi) को मान्य हेतु आवेदक संस्थान वचन देता है।

  
क्षेत्रीय महसुबबंधक  
हसदेव क्षेत्र

साउथईस्टर्नकोल्फील्ड्सलिमिटेड

SOUTH EASTERN COALFIELDS LTD

SEEPAT ROAD, Post Box No. - 60

BILASPUR-495006(CG)

"A MINI RATNA COMPANY"



Forest Department

Office of the General Manager, Hasdeo Area

Post Office : South Jhagrakhand Colliery


District : Korea (CG), PIN-497448

Telephone No : 07771-243035

Fax No. : 07771-241359

वचन-पत्र

भारत सरकार पर्यावरण एवं वन मंत्रालय, नई दिल्ली के आदेश क्रमांक F.No. 8-145/2006-FC दिनांक 10/01/2008 के शर्त क्र०2 (xii) के पालनार्थ वृक्षारोपण एवं फेंसिंग कार्य के लिए नियमानुसार मांग की गयी राशि जमा करने हेतु आवेदक संस्थान वचन देता है।

  
क्षेत्रीय महाप्रबंधक  
हसदेव क्षेत्र

साउथईस्टर्नकोल्फील्ड्सलिमिटेड

SOUTH EASTERN COALFIELDS LTD.

SEEPAT ROAD, Post Box No. - 60

BILASPUR-495006(CG)

"A MINI RATNA COMPANY"



Forest Department

Office of the General Manager, Hasdeo Area

Post Office : South Jhagrakhand Colliery


District : Korea (CG), PIN-497448

Telephone No : 07771-243035

Fax No. : 07771-241359

वचन-पत्र

भारत सरकार पर्यावरण एवं वन मंत्रालय, नई दिल्ली के आदेश क्रमांक F.No. 8-145/2006-FC दिनांक 10/01/2008 के शर्त क्र०2(xiii), (xiv), (xvi), (xvii) एवं (xviii) को मान्य हेतु आवेदक संस्थान वचन देता है।

  
क्षेत्रीय महाप्रबंधक  
हसदेव क्षेत्र

साउथईस्टर्नकोल्फील्ड्सलिमिटेड

SOUTH EASTERN COALFIELDS LTD.

SEEPAT ROAD, Post Box No. - 60

BILASPUR-495006(CG)

"A MINI RATNA COMPANY"



Forest Department

Office of the General Manager, Hasdeo Area

Post Office : South Jhagrakhand Colliery


District : Korea (CG), PIN-497448

Telephone No : 07771-243035

Fax No. : 07771-241359

वचन-पत्र

भारत सरकार पर्यावरण एवं वन मंत्रालय, नई दिल्ली के आदेश क्रमांक F.No. 8-145/2006-FC दिनांक 10/01/2008 के शर्त क्र० 2 (xv) को मान्य हेतु आवेदक संस्थान वचन देता है।

  
मुख्य महाप्रबंधक  
हसदेव क्षेत्र

साउथईस्टर्नकोल्फील्ड्सलिमिटेड

SOUTH EASTERN COALFIELDS LTD.

SEEPAT ROAD, Post Box No. - 60

BILASPUR-495006(CG)

"A MINI RATNA COMPANY"



Forest Department

Office of the General Manager, Hasdeo Area

Post Office : South Jhagrakhand Colliery

District : Korea (CG), PIN-497448

Telephone No : 07771-243035

Fax No. : 07771-241359

वचन-पत्र

भारत सरकार पर्यावरण एवं वन मंत्रालय, नई दिल्ली के आदेश क्रमांक F.No. 8-145/2006-FCदिनांक10/01/2008 के शर्त क्र०2 (xvii) को मान्य हेतु आवेदक संस्थान वचन देता है।

2/19  
मुख्य महाप्रबंधक  
हसदेव क्षेत्र

साउथ इस्टर्न कोलफील्ड्स लिमिटेड  
हंसदेव क्षेत्र, पोस्ट-सामान्य अग्रवाण्ड कॉलरी,  
जिला कोरिया, (छत्तीसगढ़)

दिनांक 5/7/2023

विषय:- एस.ई.सी.एल. हंसदेव क्षेत्र की आर.ओ. गुणित खदान में 502.00 हे. वनभूति राजनगर ओ.सी. परियोजना हेतु उपराष्ट्रीय निर्माण कार्य के लिये 123.567 हे. वनभूति तल अधिकार का नवीनीकरण।

संदर्भ:- 1 भारत सरकार, पर्यावरण वन एवं जलवायु परिवर्तन विभाग, दिल्ली का क्र. S-145/2006-FC दिनांक 04/09/2018  
2 आपका पत्र क्र. /SECL/HSD/Forest/2023/31 दिनांक 11/01/2023

उपरोक्त संदर्भित पत्रों के परिप्रेक्ष्य में लेख है कि विषयांकित परियोजना अन्तर्गत विलासपुर (छत्तीसगढ़) में किये गये क्षतिपूर्ति वृक्षारोपण के स्थल से संबंधित अभिलेख लगभग 10 वर्ष पुराना होने के कारण प्राप्त नहीं हो पा रहे हैं और न ही अन्य स्थलों में किये गये वृक्षारोपण की जानकारी भी प्राप्त हो पा रही है।

अतः यदि आपकी संस्था रकमा 123.567 हेक्टेयर में पुनः क्षतिपूर्ति वनीकरण कि हेतु व्यय की राशि जमा करने हेतु सहमत हो तो अपनी सहमति प्रदान करने का कृपया लिखित प्रकरण में नवीन क्षतिपूर्ति वनीकरण योजना तैयार की जा सके।

दिनांक 5/7/2023

(सुनील अग्रवाल)

प्रधान मुख्य वन संरक्षक (सू-1)  
मध्यप्रदेश, भोपाल

पु. क्रमांक/एफ-1/428/2006/10-11/2794

प्रतिलिपि:-

1. मुख्य वन संरक्षक, शहडोल वृत्त, शहडोल, मध्य प्रदेश।
2. वन मंडल अधिकारी, सामान्य वन मंडल, अनूपपुर, मध्य प्रदेश।

की ओर सूचनार्थ प्रेषित।

दिनांक 5/7/2023

प्रधान मुख्य वन संरक्षक (सू-1)  
मध्यप्रदेश, भोपाल

o/c