

# वन विभाग हरियाणा सरकार

कार्यालय :-वन मण्डल अधिकारी, मोरनी पिंजौर वन मण्डल, पिंजौर  
वन परिसर पिंजौर, दूरभाष / फ़ैक्स नं0 01733-230537

e-mail-dfomorni@gmail.com

क्रमांक:- 141  
सेवा में:-

दिनांक:- 25.04.2022

अति0 प्रधान मुख्य वन संरक्षक, एफ0सी0ए0,  
हरियाणा, पंचकूला।

विषय:-

**Diversion of 11.505 Ha. of Forest Land for widening & strengthening of Panchkula sector-32 to Morni RD km 0.00 to 17.700 in Distt. Panchkula.(MDR-118) (FP/HR/RAOD/149699/2021)**

संदर्भ:-

आपका पत्र क0 प्रशा-डी-तीन-10296 / 7094-95 दिनांक 31.03.2022

उपरोक्त संदर्भांकित पत्र के सम्बन्ध में आप द्वारा 10000 पौधे लगाने हेतु मांगी गई सी0ए0 साईट की के0एम0एल0 फाईल, डी0जी0पी0एस0 मैप, भूमि उपयुक्तता प्रमाण पत्र व सी0ए0 साईट मार्क की गई टोपोशीट ऑनलाईन पोर्टल पर अपलोड किये जा रहे हैं तथा प्रति आपको आगामी आवश्यक कार्यवाही हेतु प्रेषित है।

वन मण्डल अधिकारी,  
मोरनी वन मण्डल,  
पिंजौर।

पृ0क0 142

दिनांक 25.04.2022

एक प्रति मुख्य वन संरक्षक, उत्तरी परिमण्डल, अम्बाला को सूचनार्थ एवं आगामी आवश्यक कार्यवाही हेतु प्रेषित है।

वन मण्डल अधिकारी,  
मोरनी वन मण्डल,  
पिंजौर।

22/4/2022 22/4/2022

**Full Title of the Project:** Diversion of 11.505 Hac. of Forest Land for Widening & Strengthening of Road (MDR -118) from Sector-32, Panchkula to Morni Road (From KM 0- KM 17.7) in Distt. – Panchkula.

---

**File No. : FCA- (FP/HR/RAOD/149699/2021)**

**Date of Proposal:**

---

CHECK LIST NO. 20


“LAND SUITABILITY CERTIFICATE BY DFO (T)”

This is to certify that 30.174 Ha of (I) **R-70 C-1 Nada Beat, Panchkula Bolck & Berwala Beat Ramgarh Block, Panchkula Range** (II) **C-104, 105, 106 Mandhna Beat, Thapli Block, Pinjore Range** (III) **C-101 Bunga Beat, Balouti Block Panchkula Range** will be planted. The said area is Protected Forest. The land identified for Compensatory Afforestation is suitable for plantation from management point of view and is free and all sorts of encumbrances and encroachments.

Place: Pinjore

Dated .....

Divisional Forests Officer  
Morni-Pinjore Forest Division.  
Office Seal.....




76°57'20"E

76°57'40"E

CA Site :- C-101, Beat - Bunga, Block - Balouti, Panchkula for Proposal No. - FP/HR/ROAD/149699/2021

30°41'0"N

30°41'0"N



**Legend**

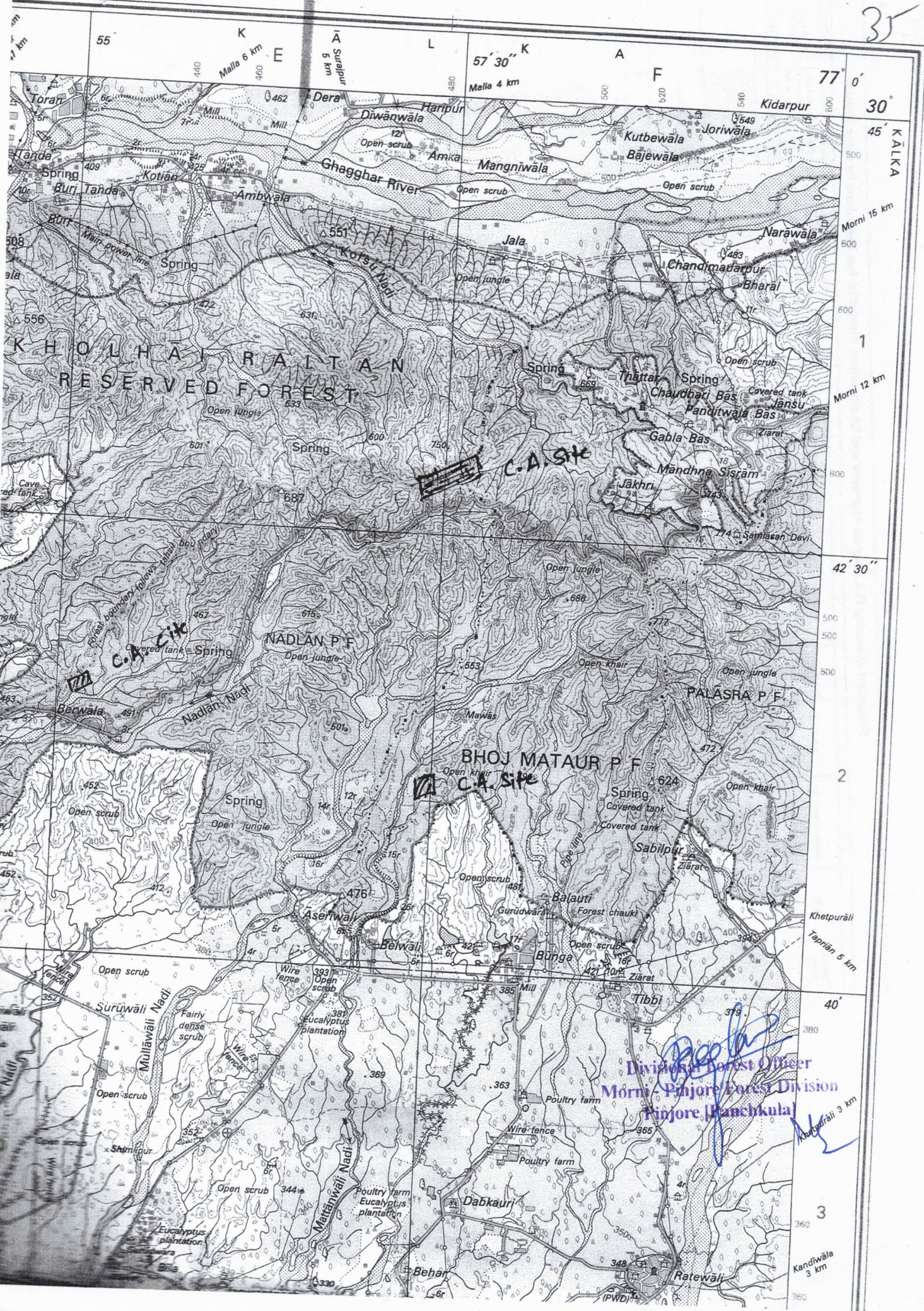
- GPS\_Readings
- CA\_SITE\_-\_C-101\_Bunga\_Beat

*[Signature]*  
 Divisional Forest Officer  
 Morni - Pinjore Forest Division  
 Pinjore [Panchkula]



76°57'40"E

35



*[Signature]*  
 Divisional Forest Officer  
 Morni - Pinjore Forest Division  
 Pinjore (Bhanchkula)

Morni 15 km  
 Morni 12 km  
 Khetpurali  
 Tapra 5 km  
 Morni 3 km  
 Kandwala 3 km

