

11 कार्यालय प्रभागीय वनाधिकारी, बदीनाथ वन प्रभाग, गोपेश्वर 11

पत्रांक 3356 / 12-1

दिनांक, गोपेश्वर, 25/07/2022

सेवा में,

वन संरक्षक,
गढ़वाल वृत्त, उत्तराखण्ड,
पौड़ी।

विषय:-

जनपद चमोली में आल्यू से चलियापानी तक मोटर मार्ग निर्माण हेतु 1.383 है० वनभूमि का गैर वानिकी कार्यों हेतु लोक निर्माण विभाग को प्रत्यावर्तन किये जाने के सम्बन्ध में.

संदर्भ:-

भारत सरकार पर्यावरणवन एवं जलवायु परिवर्तन मंत्रालय का पत्रांक 08बी/यू०सी०पी०/०६/१३७/२०२१/एफ०सी०/१३६९ दिनांक ०७.०१.२०२१.


महोदय,

उपरोक्त संदर्भित पत्र से विषयांकित मोटर मार्ग के वन भूमि हस्तान्तरण प्रस्ताव में भारत सरकार पर्यावरण, वन एवं जलवायु परिवर्तन मंत्रालय, एकीकृत क्षेत्रीय कार्यालय देहरादून द्वारा निम्न कर्मियों के निराकरण हेतु प्रस्ताव वापस किया गया, के अनुपालन में अधिशासी अभियन्ता, लोक निर्माण विभाग, थराली ने अपने पत्र सं० १९८/३६ सी० दिनांक ०४.०२.२०२२ से कर्मियों का निराकरण कर इस कार्यालय को प्रेषित किया गया है:-

क्र०सं०	भारत सरकार द्वारा चाही गई सूचना	आख्या
1.	On perusal of KML file it is noticed that village is already connected from the road. if the connectivity is required deep inside the village, the same can be proposed from nearby existing road instead of proposing new road from the dense forest area with proposed felling of 142 trees of important species. State Govt. may submit clarification in this regard and submit revised proposal accordingly.	प्रस्तावक विभाग द्वारा मोटर मार्ग का निर्माण ग्राम आल्यू से चलियापानी तक किया जाना है, चलियापानी नामक स्थान मोटर मार्ग नारायणबगड़-परखाल-चोपता पर स्थिर है जो कि MRL (Major Road Link) की श्रेणी में है तथा दूसरा मोटर मार्ग परखाल नामक स्थान में ग्राम डुंग्री होते हुए ग्राम आल्यू तक जाता है, इस मोटर मार्ग के End point से ग्राम आल्यू की दूरी लगभग 500 मी० है। प्रस्तावित मोटर मार्ग के निर्माण का उद्देश्य नजदीकी Existing Road के End point को ग्राम आल्यू होते हुए चलियापानी नामक स्थान(नारायणबगड़ परखाल-चोपता मोटर मार्ग से जोड़ना है क्योंकि यह मार्ग आगे जाकर NH-58 से जुड़ता है व इससे ग्राम आल्यू की महत्वपूर्ण स्थलों जैसे जिला मुख्यालय चमोली, राजधानी देहरादून की दूरी कम हो जायेगी। वही अगर ग्राम आल्यू को नजदीकी Existing Road से जोड़ा जाता है तो ऐसा होने से ग्राम आल्यू की महत्वपूर्ण स्थलों से दूरी लगभग 50-60 किमी० अधिक हो जायेगी। उक्त प्रस्ताव का गठन Existing Road के End point को ग्राम आल्यू होते हुए चलियापानी नामक स्थान (मोटर मार्ग नारायणबगड़ परखाल चोपता) को जोड़ने हेतु किया गया है।
2.	State govt. is requested to submit the path distance from the starting point of village to the nearest existing road.	ग्राम आल्यू की नजदीकी Existing Road के End point से पैदल दूरी 500मी० है।
3.	State Govt. is requested to submit the path distance from the starting point of village to the nearest existing road.	नजदीकी Existing Road से वैकल्पिक मार्ग के स्थिति जियोरिफरेन्स मैप में दर्शा दी गयी है।
4.	The proceedings of Sub-Divisional Level Committee (SDLC) meeting uploaded online is not properly scanned. State govt may upload the properly scanned copy of the SDLC meeting proceedings.	Sub-Divisional Level Committee (SDLC) की प्रति को भली-भांति स्कैन कर अपलोड कर दिया गया है।
5.	As per the DSS analysis of the CA area proposed in civil soyam land, 3ha area found in MDF. Dfo may inspect the area submit Site Inspection Report or a certificate mentioning if 1000 trees per ha. can be accommodated or not. If not, then the plantation scheme as per guidelines dt. 08-11-2017 may be submitted. State government may submit the DGPS map, shape file of the area for afforestation in the civil soyam land identified for raising compensatory afforestation.	प्रभागीय वनाधिकारी, बदीनाथ वन प्रभाग, गोपेश्वर द्वारा क्षतिपूर्क वृक्षारोपण स्थल का स्थलीय निरीक्षण रिपोर्ट संलग्न है।

6.	It is seen that the name of CA area is not mentioned in CA maps. State Govt. may upload the maps of the CA area mentioning the name of the CA area.	CA Map में वृक्षारोपण स्थल (डुंग्री सिविल) के नाम का उल्लेख कर अपलोड कर दिया गया है।
7.	Density mentioned is 0.3 for 142 trees in 1.383 ha area. appears less, State govt. may clarify and provide the correct information in this regard.	टंकण की वृष्टिवंश क्षेत्र का घनत्व 0.3 हो गया, जबकि क्षेत्र का घनत्व 0.4-0.5 है। संशोधित एन0पी0वी0 की आंकलन शीट संलग्न कर प्रेषित की जा रही है।
8.	Name of CA area is not mentioned in CA shceme in part II. State Govt. mentioning the name of the CA area.	क्षतिपूरक वृक्षारोपण के प्राक्कलन में स्थल का नाम उल्लेख कर दिया गया है।
9.	It is seen that plantation schemes of Rs. 2,76,600.00 and Rs. 32,19,977.00 prepared other than CA uploaded online. State Govt. is requested to propose the estimate for CA only as per the guideline.	संशोधित क्षतिपूरक वृक्षारोपण का प्राक्कलन संलग्न कर प्रेषित किया जा रहा है।

भवदीय,


(सर्वेश कुमार)

प्रभागीय वनाधिकारी,
बद्रीनाथ वन प्रभाग, गोपेश्वर।



ज्ञातिपूरक वृक्षारोपण योजना

प्राक्कलन दावत:- आल्यू से चलियापानी तक मोटर मार्ग के निर्माण हेतु 1.383 है० वन भूमि का लोक निर्माण को हस्तान्तरण प्रस्ताव।

2- वृक्षारोपण स्थल का नाम :- डुंग्री सिविल भूमि

3- क्षेत्रफल :- परियोजना का क्षेत्रफल = 2.766 है०।

4- रोपित किये जाने वाले कुल पौधों की संख्या (कुल क्षेत्रफल 2.766x 1100) = 3043 पौधे

5- रोपित की जाने वाली प्रजातियों :- बाँस, देवदार

पर्यटन विभाग, बदीनाथ वन प्रभाग, गोपेश्वर, वर्ष 2021-22

क्र० सं०	कार्य का नाम	मात्रा	इकाई	इकाई दर (रु०) प्रति	योग
1	2	3	4	5	6
(1)	प्रथम वर्ष अग्रिम मृदा कार्य :-				
1	सर्वे एवं सीमांकन	2.7660	है०	168.00	464.69
2	स्थल सफाई कार्य	2.7660	है०	5446.00	15063.64
3	दीवालबन्दी कार्य / फौन्सिंग(150मी०प्र० है० = 81 घ० मी० @477/- घ० मी० 600x0.45x1.20	2.766	घमी०	48000.00	132768.00
4	गड्ढा खुदान कार्य (0.20x0.0x0.30) रेखांकन चूना सहित	3043	गड्ढे	11.00	33473.00
5	कन्टर नालियों का (0.30x0.30x0.45) रेखांकन चूना सहित	300.0	रमी०	18.00	270.00
6	कन्टर नालियों का (0.30x0.30x0.45)का खुदान कार्य	300.0	रमी०	163.00	2445.00
7	डी०ए०पी० खाद की लागत 25 ग्राम प्रति गड्ढा	40.00	किग्रा०	12.50	500.00
8	पौध की कीमत (प्रथम वर्ष)	3043.00	पौधे	10.00	30430.00
9	भूमि संरक्षण एवं जल संरक्षण कार्य (10 है०) के आधार मानते				
	1- वानस्पतिक / स्टोन चैकडैम 8x6725 = 53800.00	2.7660	है०	9150.00	25308.90
	3- वाटर हरवेस्टिंग टैंक (3x2.50x1) 5x7540 = 37700.00				
	4- कन्टर नालियों का खुदान कार्य				
	योग = 91500.00				
10	निरीक्षण बटिया बनाना	2.7660	है०	915.00	2530.89
	योग - प्रथम चरण :-				243254.11
(2)	द्वितीय वृक्षा रोपण कार्य				
1	सूखी घास व ज्वलनशील पदार्थ हटाना	2.766	है०	5000.00	13830.00
2	गड्ढा भरान कार्य डी०ए०पी० मिलाने सहित	3043	गड्ढे	1.42	4321.06
3	डी०ए०पी० मिलाने सहित व क्य	3043	पौध	1.42	4321.06
4	पौध बुलान कार्य	3043	पौधे	13.00	39559.00
5	पौध रोपण कार्य	3043	पौधे	4.00	12172.00
6	पौधों की प्रथम निराई -गुडाई मलचिंग कार्य	3043	पौधे	2.75	8368.25
7	पौधों की द्वितीय निराई-गुडाई एवं मलचिंग कार्य	3043	पौधे	2.40	7303.20
8	पौधों की कीमत द्वितीय वर्ष	3043	पौधे	3.00	9129.00
9	वाचर (चौकीदार प्रथम वर्ष रोपण वर्ष) 7 माह	2.766	है०	1000	19362.00

1	2	3	4	5	6
10	साईन बोर्ड आदि क्य				
11	सरक्षा दिवाल/घेरबाड के बाहर 4.00 मी0 पटटी साफ करना	2.766	ल0स0	3500	3500.00
		2.766	ल0स0	3000	8298.00
	योग द्वितीय चरण :-				130163.57
(3)	तृतीय वर्ष 10 प्रतिशत क्षतिपूर्ति (वीटिंग अप) प्रति हे0				
1.	पीघ की लागत	304.3	पीघ	10.00	3043.00
2.	पीघ दुलान कार्य	304.3	पीघ	20.00	6086.00
3.	पूग: गड्ढा खोदना एवं रोपण कार्य	304.3	पीघ	11.00	3347.30
4.	गड्ढों में गोबर खाद डालना लागत सहित	304.3	पीघ	1.95	593.39
5.	पौधों की शीतकालीन मलचिंग	304.3	पीघ	1.63	496.01
6.	वनीकरण चौकीदार (12 माह) 1 वर्ष	2.77	हे0	1000.00	33192.00
7.	सरक्षा दिवाल/घेरबाड के बाहर 4.00 मी0 पटटी साफ करना	2.7660	ल0स0	3000	8298.00
	योग तृतीय चरण :-				55055.69
(4)	चतुर्थ वर्ष (रखरखाव कार्य)				
1.	वनीकरण चौकीदार का पारिश्रमिक (12 माह)	2.7660	हे0	1000	33192.00
2.	अग्नि संबंधी सुरक्षा कार्य	2.7660	हे0	450	1244.70
	योग चतुर्थ चरण :-				34436.70
(5)	पंचम वर्ष (रखरखाव कार्य)				
1.	वनीकरण चौकीदार का पारिश्रमिक (12 माह)	2.7660	हे0	1000.00	33192.00
2.	अग्नि संबंधी सुरक्षा कार्य	2.7660	हे0	450	1244.70
	योग पंचम चरण :-				34436.70
(6)	सष्ठम वर्ष (रखरखाव कार्य)				
1.	वनीकरण चौकीदार का पारिश्रमिक (12 माह)	2.7660	हे0	1000.00	33192.00
2.	अग्नि संबंधी सुरक्षा कार्य	2.7660	हे0	450.00	1244.70
	योग सष्ठम चरण :-				34436.70
(7)	सप्तम वर्ष (रखरखाव कार्य)				
1.	वनीकरण चौकीदार का पारिश्रमिक (12 माह)	2.7660	हे0	1000.00	33192.00
2.	अग्नि संबंधी सुरक्षा कार्य	2.7660	हे0	450.00	1244.70
	योग सप्तम चरण :-				34436.70
(8)	अष्ठम वर्ष (रखरखाव कार्य)				
1.	वनीकरण चौकीदार का पारिश्रमिक (12 माह)	2.7660	हे0	1000.00	33192.00
2.	अग्नि संबंधी सुरक्षा कार्य	2.7660	हे0	450.00	1244.70
	योग अष्ठम चरण :-				34436.70
(9)	नवम् वर्ष (रखरखाव कार्य)				
1.	वनीकरण चौकीदार का पारिश्रमिक (12 माह)	2.7660	हे0	1000.00	33192.00
2.	अग्नि संबंधी सुरक्षा कार्य	2.7660	हे0	450.00	1244.70
	योग नवम् चरण :-				34436.70

1	2	3	4	5	6
(10)	दशम वर्ष (रखरखाव कार्य)				
1.	वनीकरण चौकीदार का पारिश्रमिक (12 माह)	2.7660	है०	1000.00	33192.00
2.	अग्नि संबंधी सुरक्षा कार्य	2.7660	है०	450.00	1244.70
	योग दसम चरण :-				34436.70
	सम्पूर्ण योग:-				669530.28
	प्रमुख वन संरक्षक उत्तराखण्ड, देहरादून की पत्र सं० 1459/3-2-2 दिनांक 01.07.2021 के अनुसार वर्ष 2021-22 में क्षतिपूरक वृक्षारोपण हेतु प्रति है० रू० 370902.00के अनुसार प्रयोक्ता एजेन्सी से धनराशि की मांग की गयी है।	2.7660	है०	370902.00	1025914.93
	या देय कुल योग				1025914.93

c/s
Stamps
 प्रभागीय वनाधिकारी
 बद्रीनाथ वन प्रभाग
 गोपेश्वर

वन क्षेत्र अधिकारी
 परिष्कृत वन विभाग
 नारायणगड चमोली

प्रारूप

परियोजना का ऑनलाईन प्रस्ताव सं०- FP/UK/Road/145620/2021

परियोजना का नाम:- जनपद चमोली में आल्यू से चलियापानी तक मोटर मार्ग के निर्माण हेतु 1.383 हे० वन भूमि का लोक निर्माण विभाग को हस्तान्तरण प्रस्ताव।

प्रयोक्ता एजेन्सी का नाम:- अधिशासी अभियन्ता, निर्माण खण्ड, लोक निर्माण विभाग, थराली।

वन प्रभाग का नाम:- बद्रीनाथ वन प्रभाग, गोपेश्वर।

प्रमाणित किया जाता है कि उपरोक्त वन भूमि हस्तान्तरण प्रस्ताव में क्षतिपूरक वृक्षारोपण हेतु स्थल खसरा नं० 1979 में 2.766 हे० डुंग्री सिविल भूमि का अधोहस्ताक्षरी (प्रभागीय वनाधिकारी, बद्रीनाथ वन प्रभाग, गोपेश्वर) एवं निरीक्षण में उपस्थित वन क्षेत्राधिकारी, पश्चिमी पिण्डर रेंज व अन्य फील्ड स्टॉफ द्वारा दिनांक 23.02.2022 को स्थलीय निरीक्षण किया गया। निरीक्षण के दौरान पाया गया कि क्षतिपूरक वृक्षारोपण का घनत्व 0.4 से कम है। क्षतिपूरक वृक्षारोपण हेतु प्रस्तावित क्षेत्र वनाच्छादित नहीं है। उपरोक्त स्थलो में ^{बोले टिस्ता नदी किनारे} पौध व क्षेत्र रिक्त है, क्षेत्र में 1100 पौध/हे० रोपित हो सकते हैं।

अतः उक्त क्षेत्र क्षतिपूरक वृक्षारोपण हेतु उपयुक्त है।

वन क्षेत्राधिकारी
पश्चिमी पिण्डर राजि
नारायणबगड चमोली


Alcums
प्रभागीय वनाधिकारी,
प्रभागीय वनाधिकारी
बद्रीनाथ वन प्रभाग, गोपेश्वर।
बद्रीनाथ वन प्रभाग
गोपेश्वर

संशोधित एन0पी0वी0 की धनराशि का प्रमाण पत्र


परियोजना का नाम:- जनपद चमोली में आलयू से चलियापानी तक मोटर मार्ग के निर्माण हेतु 1.383 है0 वन भूमि का लोक निर्माण विभाग को हस्तान्तरण प्रस्ताव।

प्रमाणित किया जाता है कि भारत सरकार, पर्यावरण वन एव जलवायु परिवर्तन मंत्रालय नई दिल्ली के आदेश सं0 5-3/2007-एफ0सी0 दिनांक 05.02.2009 में उल्लिखित व्यवस्था के अनुसार वन भूमि हेतु एन0पी0वी0 की देयता निम्नानुसार है:-

- 1- ईको-क्लास श्रेणी - V
- 2- हरियाली का घनत्व- 04-0.5
- 3- एन0पी0वी0 की दर प्रति है0 रू0 845000/-
- 4- आवेदित वन भूमि का क्षेत्रफल- 1.383 है0
- 5- कुल देय एन0पी0वी0 की धनराशि रू0 11,68,635.00


वन क्षेत्राधिकारी,

पश्चिमी पिण्डर रेंज, नारायणबगड़ रेंज।


प्रभागिय वनाधिकारी
बद्रीनाथ वन प्रभाग
गोपेश्वर 