




परियोजना का नाम :- प्रधानमंत्री ग्राम सड़क योजना फेज-नवम् के अर्न्तगत प्रस्तावित चौपड़ियाल गांव से सौड़ मोटर मार्ग के किमी० 12.00 से खुरेत मोटर मार्ग का निर्माण कार्य। लम्बाई 5.00 किमी०, स्टेज-प्रथम।


कम्पार्टमेंट वार आरक्षित वनभूमि एवं सिविल सोयम भूमि की लम्बाई चौड़ाई विवरण।

क्र० सं०	चैनेज	भूमि का प्रकार	कक्ष/कम्पार्टमेंट	लम्बाई (मी० में)	चौड़ाई (मी० में)	कुल क्षेत्रफल (हे० में)
1	0/1-0/10	आरक्षित वनभूमि	खुरेत कक्ष सं० 1	250.00	9.00	0.225
2	0/10-1/10	आरक्षित वनभूमि	खुरेत कक्ष सं० 12 (अ)	1000.00	9.00	0.900
3	1/11-1/25	सिविल सोयम	सिविल, अखोड़ी खाला नामे तोक	350.00	9.00	0.315
	25.00			9.00	0.0225	
	200.00			9.00	0.180	
	25.00			9.00	0.0225	
4	3/17-4/17	आरक्षित वनभूमि	खुरेत कक्ष सं० 9	1000.00	9.000	0.900
योग :-				-	-	2.565


कनिष्ठ अभियन्ता
पी०एम०जी०एस०वाई, सि०ख०-2
नई टिहरी


सहायक अभियन्ता
पी०एम०जी०एस०वाई, सि०ख०-2
नई टिहरी


अधिशासी अभियन्ता
पी०एम०जी०एस०वाई, सि०ख०-2
नई टिहरी


(रत्नज्योती डाभाल)
अनुभाग अधिकारी
पी०एम०जी०एस०वाई, सि०ख०-2
नई टिहरी