

No.Ft. 48-3071/2015(FCA),  
Forest Department, Himachal Pradesh

From: Nodal Officer-cum-<sup>APR</sup>CCF (FCA),  
O/o Pr.CCF, HP Shimla-1.

To: The Addl.Pr. Chief Conservator of Forests (Central)  
Regional Office, Govt. of India, Ministry of Environment & Forests,  
Pearson Road, FRI Campus, P.O. New Forests,  
Dehradun-248006.

Dated Shimla-171001, the 13 DEC 2016

Subject: Diversion of 0.1031 ha of forest land in favour of Department of Horticultural H.P. , for the construction of Fruit Plant Nutrition Laborator Dabbi (Thanedhar), within the jurisdiction of Kotgarh Forest Division, Distt. Shimla, Himachal Pradesh.

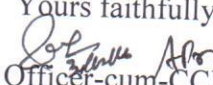
Sir,

Kindly refer to online file No. FP/HP/others/9860/2015 & EDS thereof dated nil on the subject cited above.

2 The pointwise reply of the observations as raised vide your above referred communication is submitted as below:-

1. FRA certificate on correct format is uploaded online & copy of the same is enclosed herewith.
2. In this regard, it is submitted that KML files of the area proposed for diversion has been uploaded. In the present proposal the forest area proposed for diversion is less than one hectare. Hence, in view of GoI MoEF, guidelines under Para 3.2 (viii) of Chapter 3, CA may not be insisted in the proposal. However the cost of plantation of ten times the number of trees likely to be felled or any number of trees specified in the order will be realized from user agency. Thus CA map is not required in present proposal.


Yours faithfully,

  
Nodal Officer-cum-CCF (FCA)  
O/o Pr. CCF, H.P. Shimla-1

Encls: As above.

Endst. No. Ft. 48-3071/2015(FCA) Dated Shimla-1, the 31 DEC 2016  
Copy is forwarded to the following for information and similar necessary action.

1. CF. Shimla.
2. DFO Kotgarh.
3. Dy. Director, Department of Horticulture, Shimla, Distt. Shimla, Himachal Pradesh.

  
Nodal Officer-cum-CCF (FCA)  
O/o Pr. CCF, H.P. Shimla-1

56

FORM-II  
(for projects other than linear projects)  
Government of H.P.  
Office of the District Collector  
\*\*\*\*

No. SML-SR(57)/2016- 1078

Dated: 21-9-2016

TO WHOM SO EVER IT MAY CONCERN


In compliance of the Ministry of Environment and Forests (MoEF), Government of India's letter No. 11-9/98-FC(pt) dated 3<sup>rd</sup> August 2009 wherein the MoEF issued guidelines on submission of evidences for having initiated and completed the process of settlement of rights under the Scheduled Tribes and Other Traditional Forest Dweller (Recognition of Forest Rights) Act, 2006 (FRA for short) on the forest land proposed to be diverted for non-forest purposes read with MoEF's letter dated 5<sup>th</sup> February 2013 wherein MoEF issued certain relaxation in respect of linear projects, it is certified that 0-10-31 Hecter of forest land proposed to be diverted in favour of the Deputy Director, Horticulture, H.P., Shimla- for construction of Fruit & Plant protection laboratory at Launga Tehsil Rampur District Shimla (purpose for diversion of forest land) in Shimla District falls within jurisdiction of Rampur Tehsil.

It is further certified that:-

- (a) the complete process for identification and settlement of rights under the FRA has been carried out for the entire 0-10-31 hecter of forest area proposed for diversion. A copy of records of all consultations and meeting of the Forest Rights Committee (s) Gram Sabha(s), Sub Division Level Committee(s) and the District Level Committee are enclosed as annexure 1 to
- (b) the proposal for such diversion (with full details of the project and its implication. In vernacular/Local language) have been placed before each concerned Gram Sabha of forest-dwellers, who are eligible under FRA.
- (c) the each of concerned Gram Sabha(s) has certified that all formalities/process under the FRA have been carried out and they have given their consent to the proposed diversion and the compensation and ameliorative measures, if any having understood the purpose and details of proposed diversion. A copy of certificate issued by the gram sabha is enclosed as annexure 1 to
- (d) the discussion and decision on such proposals had taken place only when there was a quorum of minimum 50% of the members of Gram Sabha present.
- (l) the diversion of forest land for facilities managed by the Government as required under section 3 (2) of the FRA have been completed and the Gram Sabhas have given their consent to it.
- (f) the rights of Primitive Tribal Groups and Pre Agriculture Communities, where applicable have been specifically safeguarded as per section 3(1) (e) of FRA

Encl: As above



  
(Rohan Chand Chakur)  
District Collector (H.P.)  
District Shimla

(4)

ANNEXURE-IV

OFFICE OF THE DEPUTY COMMISSIONER, SHIMLA  
DISTRICT SHIMLA HIMACHAL PRADESH

Proceedings of the meeting of the District Level Committee constituted under Schedule Tribes & Other Traditional Forest Dwellers (Recognition of Rights) Act (FRA), 2006

A meeting of the District level Committee of Shimla District, constituted under FRA, 2006 was held under the Chairmanship/ Chairpersonship of Shri Rohan Chand Thakur, IAS, Deputy Commissioner, Shimla on 08-09-2016. at 4.00 P.M Shimla in which the application(s) of applicants of Gram Sabha, Lauga claiming rights in Village forest area(s) 0-10-31 hect. under FRA,2006, duly processed and recommended by the Sub-Division Level Committee Rampur were discussed to consider the same for admission by the District Level Committee.

After scrutiny of the documents and detailed discussions, the claim of following applicant(s) were found to be in order and hence admitted:-

Sr.No.	Name of Applicant	Name of Forest	Detail of forest Right
		--Nil--	


Claims of the following applicants were not found in order and hence rejected:-

Sr.No.	Name of Applicant	Name of Forest	Detail of forest Right
		--Nil--	
		OR	

As informed by SDO (Civil) Rampur, no application was received from Gram Sabha claiming right in 0-10-31 hect forest area.

Place: Shimla

Date: 08-09-2016



  
District Collector  
Shimla District (C.P.) Chairman

(30)

**OFFICE OF THE SUB-DIVISIONAL OFFICER (C), RAMPUR BUSHAHR, DISTRICT  
SHIMLA, HIMACHAL PRADESH.**

**Proceedings of the meeting of the Sub-Divisional Level Committee constituted under Scheduled Tribes & Other Traditional Forest Dwellers (Recognition of Rights) Act (FRA), 2006.**

A meeting of the Sub-Division Level Committee of Rampur Sub-Division constituted under FRA, 2006 was held under the Chairmanship of Mr. Dalip Negi, HAS, Sub-Divisional Officer (C), Rampur Bushahr, Distt. Shimla, H.P. on 09<sup>th</sup> May, 2015 at 11:00 AM at Rampur in which the application (s) of the applicant(s) of Lauga Gram Sabha, claiming rights in UPF of Lauga forest area measuring 00-10-31 Hect. in Sub- Tehsil Kotgarh, Distt. Shimla, H.P. under FRA, 2006, duly processed and recommended by the Lauga Gram Sabha were discussed to consider the same for recommendation to the District Level Committee.

After scrutiny of the documents and detailed discussions, the claim of following applicants were found to be in order and recommended for admission of Distt. Level Committee:-

<u>Sr. No.</u>	<u>Name of Applicant</u>	<u>Name of Forest</u>	<u>Detail of Forest Right</u>
1.	Deputy Director Horticulture Shimla, Distt. Shimla, H.P.	UPF Lauga	-----

following applicants were not found in order and hence rejected.

<u>Sr. No.</u>	<u>Name of Applicant</u>	<u>Name of Forest</u>	<u>Detail of Forest Right</u>
1.	---	---	---

OR

As informed by Lauga Gram Sabha, no application was received claiming right in UPF Lauga on forest area.

Place : Rampur Bushahr.  
Dated : 06.05.2015

2

SDO (Civil)-cum-Chairman,  
Sub-Division Level Committee,  
Rampur Bushahr, Distt. Shimla, H.P.

अनुसूचित जनजाति और अन्य परम्परागत वन निवासी (वन अधिकारों की मान्यता ) अधिनियम, 2006

वन अधिकार समिति

ग्राम सभा लौगा ग्राम पंचायत थानेधार

प्रतिलिपि प्रस्ताव

प्रस्ताव संख्या..... 01

दिनांक..... 26-09-2014

वन अधिकार समिति, ग्राम सभा लौगा, विकास खण्ड नारकण्डा, जिला शिमला की बैठक आज दिनांक 26/09/14 को 11:00 बजे, स्थान थानाधार में श्री/श्रीमति संजय जिबट की अध्यक्षता में की गई जिसमें लौगा गांव गांवों के अनुसूचित जनजाति और अन्य परम्परागत वन निवासियों से अनुसूचित जनजाति और अन्य परम्परागत वन निवासी (वन अधिकारों की मान्यता ) अधिनियम, 2006 के अन्तर्गत लौगा (डाबी) जंगल / वन क्षेत्र से सम्बन्धित वन अधिकारों के दावे हेतु प्राप्त आवेदनों पर चर्चा की गई, जिसमें फल पौध पोषण प्रयोगशाला हेतु भवन के निर्माण के लिए 0-10-31 हैक्टेयर वन के उपयोग भूमि की मंजूरी प्रस्तावित हैं।

वन अधिकारों के प्रस्तावों के साथ प्रस्तुत दस्तावेजों के अध्ययन तथा उस पर विस्तृत चर्चा के उपरान्त यह समिति इस नतीजे पर पहुंची कि उद्यान विभाग का जंगल/ वन क्षेत्र में फल पौध पोषण प्रयोगशाला हेतु भवन के लिए अधिकार हेतु दावा नियमानुसार सही पाया गया । तदनुसार समिति इस दावे को पारित करते हुए इसे उप खण्ड स्तर की समिति को प्रेषित करती है।

स्थान.. थानाधार

दिनांक..... 26-09-2014

*Mmshy9*

सचिव,  
सचिव Sushil  
वन अधिकार समिति लौगा  
डाकघर थानेधार, तहसील कुशावर्त  
ग्राम पंचायत थानाधार जिला शिमला, हि0 प्र0 ।

ग्राम सुशिक्षण प्रविधिक समिती लोंगा

आज दिनांक 26/9/2019 श्री संजय जिह्दु प्रधान की अध्यक्षता में स्थान लोंगा में बैठक की गई।

विषय - ग्राम डाकी में सड़क के साथ उद्यान विभाग के नाम प्रयोगशाला के साथ की अतिरिक्त भूमि को उद्यान विभाग के दस्तान-त्रण करने वारे विचार -

उपरोक्त जमीन जो करीब एक बीघा जमीन उद्यान विभाग के नाम सरकारी वन भूमि दस्तानि की जानी प्रस्तावित के वारे बैठक में प्रधान वन अधिकारी समिति लोंगा श्री संजय जिह्दु नेक्च के लिख समिति के समक्ष रखा जिसमें समिति ने सर्वसम्पती से पारित किया यदि यह वन की सरकारी भूमि प्रयोगशाला / बागवानी अनुसंधान के लिख उद्यान विभाग के नाम दस्तानि-त्रत की जाती है तो ग्राम के लोगों को तथा वन अधिकारी समिति को इस विषय में कोई भी स्तरशज नही है जनहित में यह भूमि उद्यान विभाग के नाम दस्तानि-त्रत कर दी जाय। यह भी पारित किया कि इस प्रस्ताव की नकल सरकार को उद्यान विभाग शीघ्र संरक्षक केन्द्र थानाधार की माफत उचित कार्यवाही हेतु भेज दी जाय।

नकल प्रस्ताव फसल के सही व दस्त है जो समिति की कार्यवाही में मौजूद है।

सचिव ग्राम सुशिक्षण समिती लोंगा

Sushil

सचिव  
वन अधिकारी समिति लोंगा  
कंधर थानाधार, पोस्ट कुमुदा  
जिला शिमला (हि 30)

प्रधान वन अधिकारी समिति लोंगा

Pradhan

वन अधिकारी समिति लोंगा  
कंधर थानाधार, पोस्ट कुमुदा  
जिला शिमला (हि 30)

६०५०३०

अनुसूचित जनजाति और अन्य परम्परागत वन निवासी (वन अधिकारों की मान्यता ) अधिनियम, 2006

कार्यालय ग्राम पंचायत.....थानाधार.....

विकास खण्ड....नारकण्डा.. जिला.....शिमला..... हि० प्र०

प्रतिलिपि प्रस्ताव

अध्यक्षत श्री/ श्रीमति श्री लाल हावुवर

दिनांक 02-10-2014

ग्रामपूति...../.....

प्रस्ताव संख्या.....

विषय:.....उद्यान..विभाग/संस्था को..फल पौध पोषण प्रयोगशाला हेतु भवन.....के निर्माण हेतु ....लौगा (डाबी)..... जंगल / वन क्षेत्र में प्रस्तावित....0-10-31.. हैक्टेयर वन भूमि के उपयोग की मंजूरी के लिए अनापति प्रमाण पत्र जारी करने हेतु।

ग्राम पंचायत.....थानाधार.....की बैठक आज दिनांक 02-10-2014 को 11.00 बजे, स्थान..थानाधार..... को .... फल पौध पोषण प्रयोगशाला हेतु भवन ... के निर्माण हेतु .....

चक लौगा (डाबी) .... जंगल / वन क्षेत्र में प्रस्तावित ...0-10-31.... हैक्टेयर वन भूमि के उपयोग की मंजूरी के लिए अनापति प्रमाण पत्र जारी करने पर चर्चा की गई।

सभी ग्रामवासियों ने संबंधित वन भूमि के प्रस्तावित कार्य हेतु उपयोग के उद्देश्यों को पूरी तरह समझने के बाद सर्व सम्मति से यह निर्णय लिया कि ग्राम पंचायत को उपरोक्त प्रस्ताव के लिए वन भूमि दिए जाने पर कोई आपति नहीं है।

ग्राम सभा की इस बैठक में अनुसूचित जन जपति और अन्य परम्परागत वन निवासी वन अधिकारों की मान्यता अधिनियम, 2006 के अन्तर्गत वन अधिकारों के दावों के निपटारे पर भी चर्चा की गई तथा सर्व सम्मति से यह पारित किया गया कि उपरोक्त अधिनियम के अन्तर्गत अधिकारों के दावों के निपटारे सम्बन्धित सारी प्रक्रिया पूरी की जा रही है / कर ली गई है तथा प्रस्तावित 0-10-31..... हैक्टेयर वन भूमि को..... फल पौध पोषण प्रयोगशाला हेतु भवन ...

निर्माण हेतु उपयोग के लिए ग्राम सभा.....थानाधार.....की सहमति दी जाती है।

ग्राम पंचायत सहायक

ग्राम पंचायत श्री नार

विकास अधिकारी

स्थान.....थानाधार.....

ग्राम पंचायत

ग्राम पंचायत .....थानाधार

दिनांक.....02-10-2014.....



# ग्राम पंचायत थानेधार (विकास खण्ड नारकण्डा)

दूरभाष: 01782-222538

डाकघर थानेधार, तहसील कुमारसैन, जिला शिमला (हि.प्र.)

क्रमांक.....

दिनांक 23/9/2013

प्रमाण पत्र

प्रमाणित किया जाता है कि लौगा  
 राजस्व चक्र स्थित डाबी के विकास  
 नम्बर 574 में (उद्यान विभाग (हि.प्र.))  
 सरकार फल उद्यान से सम्बन्धित  
 प्रयोगशाला निर्माण के लिए भूमि  
 का प्राधिकरण करना चाहता है जिस  
 के लिए ग्राम पंचायत थानेधार  
 अपनी सहमति प्रकट करता है। इस  
 भूमि के प्राधिकरण प्रयोगशाला निर्माण  
 के विषय बारे विद्यमान के कोई भी  
 आपत्ति नहीं



हस्ताक्षर.....

दिनांक.....

23/9/2013

Mmshy9