



कार्यालय प्रधान मुख्य वन संरक्षक, छत्तीसगढ़, अरण्य भवन, मेडिकल कॉलेज रोड, रायपुर  
(अपर प्रधान मुख्य वन संरक्षक – भू-प्रबंध)

दूरभाष: 0771 – 2552233

ई – मेल: apccf-lm.cg@gov.in

क्र०/भू-प्रबंध/विद्युत/ 479-151/213  
प्रति,

रायपुर, दिनांक 25/01/2017

अपर प्रधान मुख्य वन संरक्षक (क्षेत्रीय)  
भारत सरकार – पर्यावरण, वन एवं जलवायु परिवर्तन मंत्रालय  
क्षेत्रीय कार्यालय – वेस्ट रोन्ट्रल रीजन  
ईस्टर्न विंग – भू तल, न्यू सेक्रेटेरियेट भवन  
VCA के सामने, सिविल लाईन  
नागपुर – 440001

**विषय:** – **Diversion of Forest Land for non-forest purpose under Forest Conservation Act, 1980 for proposed 132/33 KV S/s Sub Station, area 1.800 ha. - regarding.**  
– **Registration No. FP/CG/Trans/11237/2015**

**संदर्भ:** 1. भारत सरकार, पर्यावरण, वन एवं जलवायु परिवर्तन मंत्रालय, क्षेत्रीय कार्यालय, नागपुर का पत्र क्रमांक FC-I/CH-57/2016-NGP/ 1206 दिनांक 05.01.2017  
2. वन मंडलाधिकारी, रायगढ़ वन मंडल का पत्र क्रमांक/ तक अधि/ 820 दिनांक 19.01.2017

–0–

विषयांतर्गत संदर्भित पत्रों का अवलोकन करने का कष्ट करें।  
संदर्भित पत्र – 1 द्वारा भारत सरकार (MoEF&CC), क्षेत्रीय कार्यालय, नागपुर द्वारा 14 बिन्दुओं की अतिरिक्त जानकारी चाही गई थी।

उक्त संदर्भ में बिन्दुवार चाही गई जानकारी निम्नानुसार है:–

क्र.	आपत्ति	पालन प्रतिवेदन
i	Category of the project in the Part-I has been indicated as Transmission line instead of applying the same under other category. The rectification to this effect may be made by the user Agency.	आवेदक संस्थान द्वारा ऑन लाईन प्रस्ताव भाग-I के कैटेगिरी ऑफ प्रोजेक्ट में "Transmission Line" के स्थान पर आवश्यक सुधार कर "Other" कैटेगिरी कर दिया गया है।
ii	Name of signing authority has not been mentioned in Part-II and III of Form-A.	फार्म-A के भाग-II एवं भाग-III में नामांकित हस्ताक्षर कर संलग्न है (प्रदर्श-1 एवं 2)।
iii	Site inspection report submitted along with the proposal does not bear the signature of DCF concerned. The same may be submitted along with the inspection notes of the DCF.	स्थल निरीक्षण रिपोर्ट में हस्ताक्षर कर संलग्न है (प्रदर्श-2)।
iv	Original Part-III and Part-IV has not been submitted along with proposal, State Government needs to submit original Part-II and IV.	प्रस्ताव के भाग-III एवं भाग-IV की मूल प्रति संलग्न है (प्रदर्श-3)
v	Detail pertaining to the total area diverted in the Raigarh Forest Division provided in the online Part-II is inconsistent with the supporting details submitted in hard copy of the proposal. Online proposal indicates total area diverted in the Division as 1587.784 in 4 cases while Part-II submitted to the	फार्म-A के भाग-II के हार्ड कॉपी के बिन्दु क्रमांक 11 (iii) एवं ऑनलाइन पोर्टल के भाग II के बिन्दु क्रमांक 14, दोनों में ही रायगढ़ वनमण्डल अंतर्गत कुल व्यपवर्तित क्षेत्र की संख्या 48 एवं रकबा 3198.408 हे. दर्शाया गया है। फार्म-A के भाग-II के हार्ड कॉपी एवं

	Survey has been Conducted by the User Agency. The authorities in the State Forest Department may re-confirm the CA site finalized and corresponding CA scheme submitted along with the proposal.	संलग्न Google Image में आवश्यकतानुसार सुधार कर संलग्न हैं। (प्रदर्श-5)
x	Copy of the certificate issued by chief Secretary of the state Govt. certifying the non- availability of the non-forest land in the state in accordance with MoEF&CC's guidelines dated 25.08.2014 read with the guidelines dated 11.07.2014 need to be submitted by the state Govt.	गैर वनभूमि की अनुपलब्धता के संबंध में मुख्य सचिव, छत्तीसगढ़ शासन का प्रमाण पत्र संलग्न है। (प्रदर्श-6)
xi	Similarly KML file pertaining to two sites, one in Raigarh and other in Balrampur District involving the same area of 1.84 ha., have been submitted for establishment of the sub-station (Copy enclosed). The rationale for submitting the KML file of site pertaining to the sub-station involving the same area in Balrampur district may be furnished.	<p>आवेदक संस्थान (सी.एस.पी.टी.सी.एल) ने वन प्रस्ताव क्रमांक FP/CG/Trans/11237/2015 के द्वारा 1.80 हे. वन भूमि रायगढ़ जिले के ग्राम पुटकापुरी (कोडातराई) में 132/33 के.व्ही उपकेन्द्र के स्थापना हेतु मांग की गई है। जबकि जिला बलरामपुर में इसी आवेदक संस्थान (सी.एस.पी.टी.सी.एल) द्वारा वन प्रस्ताव क्रमांक FP/CG/Trans/21254/2016 के अंतर्गत 1.84 हे. वन भूमि ग्राम चटकपुर (राजपुर) में 132/33 के. व्ही उपकेन्द्र स्थापना के दूसरे परियोजना हेतु मांग की गई है। चूंकि दोनों परियोजनाएँ 132/33 के. व्ही उपकेन्द्र स्थापना संबंधित एकरूप परियोजना है। अतः परियोजना हेतु आवश्यक भूमि का क्षेत्रफल लगभग समान है।</p> <p>प्रस्ताव में संलग्न / अपलोडेड के.एम.एल फाईल एवं शेष फाईल 1.80 हे. व्यपवर्तन हेतु प्रस्तावित वन भूमि 132/33 के. व्ही उप केन्द्र कोडातराई से संबंधित है।</p>
xii	No justification for locating the project in the forest area has been submitted in the proposal submitted online as well as in the hard copy. A convincing justification supported by the alternative explored by the user agency in light of technical and economic feasibility of the project. From the aforementioned detail provided in the proposal for two sites. It is more likely to be construed as if the user agency has explored site Balrampur District and the same subsequently shifted to revenue forestland in Raigarh district. Comments on the same may be furnished.	<p>Due to development of rural &amp; urban area, agricultural and industrial growth in Raigarh District the electricity demand of these areas increased, accordingly Honorable' Electricity Regulatory Committee (C.G. Govt.) has approved to construct 132/33 KV sub-station at Kodatarai in Raigarh District. At present scenario power supply of Raigarh district Kodatarai &amp; nearby areas is meet out through existing 33 KV, 11 KV lines and 33/11 KV , 11/0.4 KV s/s. The length of existing 33 KV, 11 KV lines are too long hence, these area facing continues low voltage problem , frequent failure of supply &amp; excessive line losses .</p> <p>Since the kodatarai is situated at Load centre of area, thus the proposed project site is selected for construction of 132/33 kV s/s. Further, the proposed land is well leveled ground consisting of good load bearing capacity soil (hard Yellow Sandy</p>

वन संरक्षण अधिनियम 1980 के तहत वनभूमि प्रत्यावर्तन के प्रस्ताव  
(भारत सरकार के राजपत्र अधिसूचना अनुसार)

भाग - 2

(संबंधित उप वन संरक्षक द्वारा भरा जाना है)

प्रस्ताव की राज्य क्रम संख्या

FP/CG/TRANS/11237/2015

7. परियोजना/स्कीम का स्थान

— रायगढ़ जिले के रायगढ़ वनमण्डल अन्तर्गत ग्राम पुटकापुरी (कोड़ातराई) में 132/33 के.व्ही. विद्युत उपकेन्द्र निर्माण हेतु 1.800 हे. राजस्व वन भूमि के गैर वानिकी कार्य हेतु कार्यपालन अभियंता, छत्तीसगढ़ राज्य विद्युत पारेषण कंपनी मर्यादित संभाग रायगढ़ को उपयोग पर देने हेतु वन संरक्षण अधिनियम, 1980 के तहत प्रस्ताव।

(i)	राज्य/संघ शासित क्षेत्र	—	छत्तीसगढ़
(ii)	जिला	—	रायगढ़
(iii)	वन प्रभाग	—	रायगढ़
(iv)	वनेत्तर प्रयोग के लिए प्रस्तावित वन भूमि का क्षेत्र (हे.)	—	1.800 हेक्टेयर
(v)	वन की कानूनी स्थिति	—	राजस्व वन
(vi)	हरियाली का धनत्व	—	निरंक

(vii) प्रजातिवार (वैज्ञानिक नाम) और परिधि श्रेणीवार वृक्षों की परिगणना (संलग्न की जाए) सिंचाई/जलीय परियोजनाओं के संबंध में एफ.आर.एल., एफ.एफ.आर.एल. -2मी. पर परिगणना और एफ.आर.एल. 4 मी. भी संलग्न किए जाए।

.....निरंक.....

(viii) भूक्षरण के लिए वन क्षेत्र की संवेदनशीलता पर संक्षिप्त टिप्पणी।

.....भू-क्षरण नहीं होगा।.....

(ix) वनेत्तर प्रयोग के लिए प्रस्तावित स्थल की वन सीमा से अनुमानित दूरी।

.....प्रस्तावित स्थल राजस्व वन सीमा के अंदर है।.....

(x) क्या फार्म राष्ट्रीय उद्यान, वन्यजीव अभ्यारण्य, जैवमंडल रिजर्व, बाघ रिजर्व हाथी, कोरीडोर, आदि का भाग है। (यदि हां, क्षेत्र का ब्यौरा और प्रमुख वन्यजीव वार्डन की टिप्पणियां अनुबंधित की जाए)

.....नहीं है।.....

(xi) क्या क्षेत्र में वनस्पति और प्राणिजात की दुर्लभ/संकटापन्न/विशिष्ट प्रजातियां पाई जाती हैं यदि हां/तो तत्संबंधी ब्यौरा दें।

.....नहीं पाया जाता।.....

- (xii) क्या कोई सुरक्षित पुरातवीय/पारम्परिक स्थल/रक्षा प्रतिष्ठान और कोई अन्य महत्वपूर्ण स्मारक क्षेत्र में स्थित है। यदि हां तो तत्संबंधी ब्यौरा सक्षम प्राधिकरण से अनापत्ति प्रमाण पत्र के साथ यदि अपेक्षित हो दें।

..... नहीं है। .....

8. प्रयोक्ता एजेंसी द्वारा भाग-1 कालम 2 में प्रस्तावित वन भूमि की आवश्यकता परियोजना के लिए अपरिहार्य और न्यूनतम है यदि नहीं तो, जांचे गए विकल्पों के ब्यौरों सक्षम प्राधिकरण से अनापत्ति प्रमाण पत्र के साथ यदि अपेक्षित हो, दें।

..... प्रस्तावित राजस्व वन भूमि की मांग न्यूनतम का प्रमाण पत्र संलग्न है। .....

9. क्या अधिनियम के उल्लंघन में कोई कार्य किया गया है। (हां/नहीं) यदि हां तो कार्य की अवधि दोषी अधिकारियों पर की गई कार्यवाही सहित कार्य का ब्यौरा दें, क्या उल्लंघन संबंधी कार्य अभी चल रहे हैं।

..... नहीं किया गया है प्रमाण पत्र संलग्न है। .....

10. प्रतिपूरक वनीकरण स्कीम का ब्यौरा

प्रभावित वनभूमि के बदले दुगुने बिगड़े वन भूमि में क्षतिपूर्ति वृक्षारोपण 3.600 हे. प्रस्तावित किया गया है। जिसमें 9000 साल पौधे का वृक्षारोपण किया जावेगा।

- (i) प्रतिपूरक वनीकरण के लिए अभिनिर्धारित वनेत्तर क्षेत्र/अवक्रमित वन क्षेत्र आसपास के वन से इसकी दूरी, भू-खण्डों की संख्या प्रत्येक भू-खण्डों का आकार।

प्रभावित वनभूमि के बदले क्षतिपूर्ति वृक्षारोपण हेतु संरक्षित वन कक्ष क्रमांक 1235 प्रस्तावित में प्रस्तावित किया गया है। क्षतिपूर्ति वृक्षारोपण 3.600 हे. एक ही भू-खण्ड में किया जावेगा।

- (ii) प्रतिपूरक वनीकरण के लिए अभिनिर्धारित वनेत्तर/अवक्रमित वन क्षेत्र और आस पास की वन सीमाओं को दर्शाता मैप।

क्षतिपूर्ति वृक्षारोपण हेतु प्रस्तावित निजी भूमि के आस पास की वन सीमाओं को दर्शाता मैप संलग्न है।

- (iii) रोपित की जाने वाली प्रजातियों सहित प्रतिपूरक वनीकरण स्कीम के विवरण कार्यन्वयन एजेंसी समय अनुसूची लागत ढांचा आदि।

रोपित की जाने वाली प्रजातियों सहित प्रतिपूरक वनीकरण स्कीम के विवरण प्रस्ताव के साथ संलग्न है।

- (iv) प्रतिपूरक वनीकरण स्कीम के लिए कुल वित्तीय परिव्यय।

क्षतिपूर्ति वनीकरण के लिये राशि रु. 1964362/-राशि का योजना तैयार किया गया है। राशि जमा करने हेतु आवेदक संस्थान द्वारा वचन पत्र दिया गया है। जिसकी छायाप्रति संलग्न है।

- (v) प्रतिपूरक वनीकरण के लिए अभिनिर्धारित क्षेत्र की उपयुक्तता के बारे में और प्रबंधकीय दृष्टिकोण से सक्षम प्राधिकरण से प्रमाण पत्र (संबंधित उप वन संरक्षक द्वारा हस्ताक्षर किया जाए।)

प्रतिपूरक वनीकरण के लिए अभिनिर्धारित क्षेत्र की उपयुक्तता के संबंध में उपयुक्तता प्रमाण पत्र संलग्न है।

11. जिला वन संरक्षक की स्थल निरीक्षण रिपोर्ट विशेषतः उपयुक्त कालम 7 (xi, xii) 8 और 9 में पूछे गए तथ्यों को दर्शाते हुए (संलग्न करें।)

जिला वन संरक्षक की स्थल निरीक्षण रिपोर्ट संलग्न है।

विभाग/जिला प्रोफाईल

- (xii) क्या कोई सुरक्षित पुरातवीय/पारम्परिक स्थल/रक्षा प्रतिष्ठान और कोई अन्य महत्वपूर्ण स्मारक क्षेत्र में स्थित है। यदि हां तो तत्संबंधी ब्यौरा सक्षम प्राधिकरण से अनापत्ति प्रमाण पत्र के साथ यदि अपेक्षित हो दें।

..... नहीं है।

8. प्रयोक्ता एजेंसी द्वारा भाग-1 कालम 2 में प्रस्तावित वन भूमि की आवश्यकता परियोजना के लिए अपरिहार्य और न्यूनतम है यदि नहीं तो, जांचे गए विकल्पों के ब्यौरों सक्षम प्राधिकरण से अनापत्ति प्रमाण पत्र के साथ यदि अपेक्षित हो, दें।

..... प्रस्तावित राजस्व वन भूमि की मांग न्यूनतम का प्रमाण पत्र संलग्न है।

9. क्या अधिनियम के उल्लंघन में कोई कार्य किया गया है। (हां/नहीं) यदि हां तो कार्य की अवधि दोषी अधिकारियों पर की गई कार्यवाही सहित कार्य का ब्यौरा दें, क्या उल्लंघन संबंधी कार्य अभी चल रहे हैं।

..... नहीं किया गया है प्रमाण पत्र संलग्न है।

#### 10. प्रतिपूरक वनीकरण स्कीम का ब्यौरा

प्रभावित वनभूमि के बदले दुगुने बिगड़े वन भूमि में क्षतिपूर्ति वृक्षारोपण 3.600 हे. प्रस्तावित किया गया है। जिसमें 9000 साल पौधे का वृक्षारोपण किया जावेगा।

- (i) प्रतिपूरक वनीकरण के लिए अभिनिर्धारित वनेत्तर क्षेत्र/अवक्रमित वन क्षेत्र आसपास के वन से इसकी दूरी, भू-खण्डों की संख्या प्रत्येक भू-खण्डों का आकार।

प्रभावित वनभूमि के बदले क्षतिपूर्ति वृक्षारोपण हेतु संरक्षित वन कक्ष क्रमांक 1235 प्रस्तावित में प्रस्तावित किया गया है। क्षतिपूर्ति वृक्षारोपण 3.600 हे. एक ही भू-खण्ड में किया जावेगा।

- (ii) प्रतिपूरक वनीकरण के लिए अभिनिर्धारित वनेत्तर/अवक्रमित वन क्षेत्र और आस पास की वन सीमाओं को दर्शाता मैप।

क्षतिपूर्ति वृक्षारोपण हेतु प्रस्तावित निजी भूमि के आस पास की वन सीमाओं को दर्शाता मैप संलग्न है।

- (iii) रोपित की जाने वाली प्रजातियों सहित प्रतिपूरक वनीकरण स्कीम के विवरण कार्यन्वयन एजेंसी समय अनुसूची लागत ढांचा आदि।

रोपित की जाने वाली प्रजातियों सहित प्रतिपूरक वनीकरण स्कीम के विवरण प्रस्ताव के साथ संलग्न है।

- (iv) प्रतिपूरक वनीकरण स्कीम के लिए कुल वित्तीय परिव्यय।

क्षतिपूर्ति वनीकरण के लिये राशि रु. 1964362/- राशि का योजना तैयार किया गया है। राशि जमा करने हेतु आवेदक संस्थान द्वारा वचन पत्र दिया गया है। जिसकी छायाप्रति संलग्न है।

- (v) प्रतिपूरक वनीकरण के लिए अभिनिर्धारित क्षेत्र की उपयुक्तता के बारे में और प्रबंधकीय दृष्टिकोण से सक्षम प्राधिकरण से प्रमाण पत्र (संबंधित उप वन संरक्षक द्वारा हस्ताक्षर किया जाए।)

प्रतिपूरक वनीकरण के लिए अभिनिर्धारित क्षेत्र की उपयुक्तता के संबंध में उपयुक्तता प्रमाण पत्र संलग्न है।

11. जिला वन संरक्षक की स्थल निरीक्षण रिपोर्ट विशेषतः उपयुक्त कालम 7 (xi, xii) 8 और 9 में पूछे गए तथ्यों को दर्शाते हुए (संलग्न करें।)

जिला वन संरक्षक की स्थल निरीक्षण रिपोर्ट संलग्न है।

विभाग/जिला प्रोफाईल

- (i) जिले का भौगोलिक क्षेत्र  
.....6836.00 वर्ग कि.मी. ....
- (ii) जिले का वन क्षेत्र  
.....2005.475 वर्ग कि.मी. ....
- (iii) मामलों की संख्या सहित 1980 से वनेत्तर प्रयोग में लाया गया कुल वन क्षेत्र ।  
..... 48/3198.408 हे.....
- (iv) 1980 से जिला/प्रभाग में निर्धारित कुल प्रतिपूरक :  
(क) दण्ड के रूप में प्रतिपूरक वनीकरण सहित वनभूमि ।  
.....निरंक.....  
(ख) वनेत्तर भूमि पर ।  
.....निरंक.....
- (v) प्रतिपूरक वनीकरण में हुई प्रगति :  
रायगढ़ वनमण्डल रायगढ़ अंतर्गत कुल स्वीकृत क्षेत्र 3198.408 हे. है। जिसके विरुद्ध 1592.130 हे. क्षेत्र में वृक्षारोपण कार्य किया गया है। शेष क्षेत्र में वृक्षारोपण कार्य प्रगति पर है।

12. प्रस्ताव को स्वीकृत करने अथवा प्रस्ताव को अन्यथा लेने के संबंध में उप वन संरक्षक की विशेष सिफारिश

संस्थान द्वारा रायगढ़ वनमण्डल अंतर्गत रायगढ़ परिक्षेत्र के ग्राम पुटकापुरी (कोडातराई) में 132/33 के.व्ही. विद्युत उपकेन्द्र निर्माण हेतु 1.800 हे. राजस्व वन भूमि के अलावा अन्य कोई विकल्प नहीं हैं। अतः प्रस्ताव स्वीकृत करने की अनुशंसा की जाती है।

हस्ताक्षर  
नाम विजया वि. कुर्ब  
सरकारी मोहर वन मण्डलाधिकारी  
रायगढ़, वनमण्डल

दिनांक:- 26.10.2016

स्थान:- Raigarh

**PART-II**

(To be filled by the concerned Deputy Conservator of Forest)

State Serial No. of proposal : CG-037/2016

**1. Location of the project/Scheme : Chhattisgarh**(i) **State / Union Territory :** Chhattisgarh(ii) **District :** Raigarh(iii) **Forest Division :** Raigarh(iv) **Area of forest land proposed for diversion (in ha.) :** 1.8(v) **Category :** Transmission Line**2. Legal status of forest land proposed for diversion :**

S. No.	Division	Forest Land(ha.)	Legal Status
1	Raigarh	1.8	chhote/bade jhar ka jungle

Division 1. : Raigarh

**3. District wise area to be diverted in the division :**

S. No.	District	Area(ha.)
1	Raigarh	1.8

**4. Details of Vegetation available in the forest land proposed for diversion :**

## (i) Density of vegetation

S. No.	Area(in ha.)	Density	Eco-Class
1	1.8	0	Eco 3

## (ii) Species-wise local/scientific names and girth-wise enumeration of trees at FRL :

S. No.	Scientific Name	Local Name	(31-60)cm.	(61-90)cm.	(91-120)cm.	(121-150)cm.	(>150)cm.
NIL							

5. Working plan prescription for the forest land proposed for diversion : After Getting Stage I Approval

6. Brief note on vulnerability of the forest area to erosion : No Chance of Erosion

7. Approximate distance of the proposed site for diversion from boundary of forest(in km.) : 7

8. Significance of the forest land proposed for diversion from wildlife point of view :

(i). Details of wildlife present in and around the forest land proposed for diversion : No Data

(ii). Whether forms part of national park, wildlife sanctuary, biosphere reserve, tiger reserve, elephant corridor, wildlife migration corridor etc. : No

(iii). Whether the forest land proposed for diversion is located within eco-sensitive zone(ESZ) of the Protected Area notified under Wildlife(Protection) Act, 1972 (Note: In case, ESZ of a Protected Area is not notified, then, 10kms distance from boundary of the Protected Area should be treated as ESZ): No

(iv). Whether any national park, wildlife sanctuary, biosphere reserve, tiger reserve, elephant corridor, wildlife migration corridor etc., is located within 1 Km. from boundary of the forest land proposed for diversion : No



## (V). Whether any rare/endangered/unique species of flora and fauna found in the area : No

9. Details of any protected archaeological/heritage site/defence establishment or any other important monument located in the area, if any :

(i). Whether any protected archaeological/heritage site/defence establishment or any other important monument is located in the area : No

10. Comment as to the reasonability of the extent of the forest land proposed for diversion :

(i). Whether the requirement of forest land as proposed by the user agency is unavoidable and bare minimum for the project : Yes


11. Details of violation(s), if any ,committed :


(i). Whether any work in violation of the Act or guidelines issued under the Act has been carried out : No


12. Whether work in violation is still in progres(Yes/No) : No Data

13. Details of compensatory afforestation scheme :

(i). Total Financial Outlay for C.A.(lacs): 1964362

Patch Wise Details						
S.no	Patch No.	Area(ha.)	Name of PF/RF	Range	Compartment No	Uploaded KML file of patch
1	1	3.600	PF	Gharghoda	1235 P	 <a href="#">View file</a>

(ii). Copy of CA scheme details: 

(iii). Scanned copy of the Geo-referenced map of the forest land proposed for C.A. prepared by using DGPS or Total Station: 

(iv). Copy of Survey of India Toposheet indicating boundary of forest land proposed for C.A.: 

Additional Information Details :

S. No.	Documents	Remarks
1		Final Section FCA 1980 Projects
2		Part I
3		suitability of area identified for compensatory afforestation
4		Vegi Map
5		Bhag I
6		Bhag 2
7		Collector NOC
8		DGPS Report
9		DGPS Report CA
10		Flora & Founa
11		Form IV
12		Gram Panchayat NOC
13		Minimum Land Requirarment
14		Project Scheem
15		Undertaking
16		Stock Map CA
17		Vegetation Map CA
18		FRA Certificats
19		Certificats
20		Registration

## 34. District Profile :

S.no	District Name	Geographical area of the district (in ha.)	Forest area of the district (in ha.)	Total forest area diverted since 1980 (in ha.)	No. of Approved Cases	Forest Land including penal C.A. (in ha.)	Progress of compensatory afforestation as on(date)	A) Forest land (in ha.)	B) Non-forest land (in ha.)
1	Raigarh	683600.000	217861.300	3198.408	48	0.000	26/09/2016	1504.752	87.378

## 15. Site inspection report of the DFO/CCF/Nodal Officer highlighting important facts pertaining to the forest land :

Division Name	Circle	Site inspected By	Whether site inspected	No. of times site visited	Site inspection report		Date of visit
Raigarh	Bilaspur(CG)	DFO	Yes	One			26/10/2016
	Bilaspur(CG)	CF	No		No Data		
		Nodal Officer	No		No Data		

(Specific recommendation of the DFO/CCF/Nodal Officer with(Part II,III & Part IV))

## 16. Specific recommendation of the DFO/CCF/Nodal Officer for acceptance or otherwise of the proposal with reason :

Division	Circle	Recommendation By	Recommendation	Reason	Letter	Whether CF agreed
Raigarh	Bilaspur(CG)	DFO	Recommended	The Proposed Sub Station would low		



## प्रपत्र - 3

वन संरक्षण अधिनियम, 1980 अन्तर्गत प्रेषित किये जाने वाले प्रस्ताव पर  
वन संरक्षक/व.म.अ. का स्थल निरीक्षण प्रतिवेदन

1. परियोजना का नाम : रायगढ़ जिले के रायगढ़ वनमण्डल अन्तर्गत ग्राम पुटकापुरी (कोड़ातराई) में 132/33 के.व्ही. विद्युत उपकेन्द्र निर्माण हेतु 1.800 हे. राजस्व वन भूमि के गैर वानिकी कार्य हेतु कार्यपालन अभियंता, छत्तीसगढ़ राज्य विद्युत पारेषण कंपनी मर्यादित संभाग रायगढ़ को उपयोग पर देने हेतु वन संरक्षण अधिनियम, 1980 के तहत प्रस्ताव।
2. आवेदक/आवेदक विभाग का नाम : कार्यपालन अभियंता, छत्तीसगढ़ राज्य विद्युत पारेषण कंपनी मर्यादित संभाग रायगढ़
3. गैर वानिकी कार्य जिस हेतु वन भूमि की मांग : 1.800 हे.
4. आवेदित क्षेत्र की स्थिति :
 

जिला	वनमण्डल	परियोजना स्थल
रायगढ़	रायगढ़	पुटकापुरी (कोड़ातराई)
5. वन भूमि का विस्तृत विवरण :
 

वनखण्ड	कक्ष क्र. /खसरा क्र.	आवेदित क्षेत्र का क्षेत्रफल
क. आरक्षित वन	निरंक	निरंक
ख. सीमांकित संरक्षित वन	निरंक	निरंक
<b>योग</b>		<b>0.000</b>
ग. असीमांकित संरक्षित वन (नारंगी वन)	निरंक	निरंक
घ. राजस्व वन क्षेत्र	राजस्व वन भूमि	133/1 1.800
6. आवेदित वन क्षेत्र में वनों की वर्तमान स्थिति प्रकार : राजस्व वन भूमि
7. आवेदित क्षेत्र में वृक्षों का विवरण : निरंक
8. आवेदित क्षेत्र में प्राकृतिक पुनरुत्पादन की स्थिति : -
9. आवेदित क्षेत्र की (विशेषकर खनिज प्रकरणों में) मुख्य मार्ग से (पी.डब्ल्यू.डी./वनमार्ग आदि) से दूरी (जिसे स्पष्ट रूप से मानचित्र में भी अंकित करें।) : संबंधित नहीं है।
10. क्या आवेदित क्षेत्र किसी Ecological Sensitive क्षेत्र (राष्ट्रीय उद्यान, : नहीं है।


अभ्यारण्य, बायोस्फेयर रिजव, प्राकृतिक झील/वाटर बाडी, आदिवासी सैटलमेंट क्षेत्र, धार्मिक स्थल) की सीमा के 10 वर्ग कि.मी. के अन्तर्गत है अथवा नहीं? यदि हां, तो संक्षिप्त विवरण प्रतिवेदत करें ।

11. आवेदित वन क्षेत्र के अलावा अन्य गैर वन क्षेत्र विकल्प के रूप, में प्रस्तावित गैर वानिकी कार्य हेतु उपलब्ध है अथवा नहीं (विशेषकर खनिज उत्खनन प्रकरणों में आवेदित क्षेत्र के आसपास के 20 वर्ग कि. मी. क्षेत्र में गैर वनक्षेत्र का निरीक्षण कर जिलाध्यक्ष/भारत सरकार/राज्य सरकार द्वारा पूर्व स्वीकृत खदानों की संख्या बतावें एवं उसे मानचित्र पर भी दर्शाया जावे ।)
12. आवेदित क्षेत्र में आवेदक द्वारा अधिनियम का उल्लंघन किया गया है या नहीं? यदि हां, तो संक्षिप्त विवरण देवें ।

### प्रमाण – पत्र

उपरोक्त जानकारी/विवरण मेरे द्वारा किये गये भौतिक निरीक्षण के आधार पर है । आवेदक द्वारा मांग की गयी वन भूमि को गैर वानिकी प्रयोजन हेतु अनुशंसा की जाती है/नहीं की जाती है ।

निरीक्षण स्थल :- पुटकापुरी (कोड़ातराई)  
दिनांक :- 26.10.2016

  
मुख्य वन संरक्षक/व.म.अ. के हस्ताक्षर  
बिलासपुर वृत्त/रायगढ़ वनमण्डल  
मय सील

मुख्य वनसंरक्षक अधिनियम, 1980 के तहत वनभूमि प्रत्यावर्तन के प्रस्ताव  
(भारत सरकार के राजपत्र अधिसूचना अनुसार)  
भाग-3  
(संबंधित वनसंरक्षक द्वारा भरा जाना है)

14. स्थल जहां की वन भूमि शामिल की गई है क्या इकाई संबंधित मुख्य वनसंरक्षक ने निरीक्षण किया है (हो/नहीं) यदि हो तो निरीक्षण की तारीख और किए गए प्रश्नों को निरीक्षण नोट के रूप में सलान करे।  
रायगढ़ वनमण्डल में राजस्व वन रकबा 1.800 हे. की मांग 132/33 के.व्ही. सब स्टेशन के लिए की गई है, जिसका स्थल निरीक्षण नहीं किया गया है।
15. क्या संबंधित मुख्य वनसंरक्षक भाग (ख) में दी गई सूचना और उप वनसंरक्षक के सुझावों से सहमत है।  
हो।
16. प्रस्ताव की रवीकृति या अन्यथा के बारे में संबंधित मुख्य वनसंरक्षक की विस्तृत कारणों के साथ विशेष सिफारिशें।

अनुशंसित।

दिनांक- 28/10/16

( श्री आनंद बाबु )  
मुख्य वन संरक्षक  
मुख्य वन संरक्षक (छ.प.)  
विलासपुर वृत्त, विलासपुर (छ.प.)  
विलासपुर वृत्त विलासपुर  
Ple



वन संरक्षण अधिनियम 1980 के तहत वनभूमि प्रत्यावर्तन के प्रस्ताव  
(भारत सरकार के राजपत्र अधिसूचना अनुसार)

भाग-4

(नोडल अधिकारी अथवा प्रधान मुख्य वन संरक्षक अथवा अध्यक्ष, वन विभाग द्वारा भरे जाने के लिए)

टिप्पणियों के साथ प्रस्ताव को स्वीकार करने या अन्यथा के लिए राज्य वन विभाग की विस्तृत राय और निर्दिष्ट शिफारिशें। (राय देते समय संबंधित वन संरक्षक अथवा उप वन संरक्षक की प्रतिकूल टिप्पणियों की सुस्पष्ट समीक्षा की जाए और विवेचनात्मक टिप्पणी ली जाए)

आवेदनकर्ता कार्यपालन अभियंता (सिविल) संभाग, छत्तीसगढ़ विद्युत पारेषण कम्पनी गर्वा, रायगढ़ (छ.ग.) ग्राम कोड़ातराई में राजख वन भूमि रकबा 1,800 हे. 132/33 के.वी. विद्युत सब स्टेशन हेतु व्यपवर्तन प्रस्ताव वन संरक्षण अधिनियम - 1980 अंतर्गत प्रस्ताव में दर्शाये अनुसार व्यपवर्तन की अनुशंसा की जाती है।

दिनांक: 9/11/2016

स्थान: रायपुर

Attested True Copy

वन संरक्षक  
(मू-प्रबंध)  
रायपुर (छ.ग.)

(बी. एल. सारन) 01/11/16  
प्रधान मुख्य वन संरक्षक  
छत्तीसगढ़  
प्रधान मुख्य वन संरक्षक  
छत्तीसगढ़, रायपुर



अनु. क्र.	परियोजना का नाम	व्यपवर्तित रकबा (हे.)	क्षतिपूर्ति वृक्षारोपण हेतु प्रस्तावित क्षेत्र				वृक्षारोपण पूर्ण		वृक्षारोपण अपूर्ण रकबा (हे.)	रिमाक
			परिशेख	कक्ष क्रमांक/खसरा नं.	स्थल का नाम	रकबा (हे.)	स्थल	रकबा (हे.)		
01	02	03	04	05	06	07	08	09	10	11
1	उड़ीसा सीमेन्ट लि. थिराईपानी माइन्स क्वार्टरजाइट उत्खनन	10.000	रायगढ़	794 P	बरेलिया	20.000	749 मी. बरेलिया	20.000		
2	मे. उड़ीसा सीमेन्ट लि. राजपुर माइन्स क्वार्टरजाइट उत्खनन	34.600								शर्त नहीं है
3	म.प्र. विद्युत मण्डल 132 के. वी. र. विद्युत लाइन रायगढ़ से पत्थलगांव	16.355	सारगढ़	1111	कस्तुरामाल	33.000	1111 कस्तुरामाल	33.000		
4	जिन्दल स्टील एण्ड पावर लि. रायगढ़ 220 के. वी. विद्युत लाइन ग्राम पत्थरमाली से लिबरा तक	3.000	घरघोड़ा	184	डोकरबुड़ा	3.000	डोकरबुड़ा	3.000		
5	जिन्दल एजुकेशन एवं वेलफेयर सोसायटी रायगढ़ स्कूल भवन की स्थापना	1.000	घरघोड़ा	184	डोकरबुड़ा	1.000	डोकरबुड़ा	1.000		
6	नोर्गेट इस्पात लिमिटेड रायगढ़ अंडरग्राउण्ड कोल माइन्स	340.673		184						शर्त नहीं है
7	आष्टिकल फाईवर केबल लाइन (बी एस एन.एल.)	0.016		184						शर्त नहीं है
8	जिन्दल स्टील एण्ड पावर लि. रायगढ़ ग्राम कोरागपाली में एस. डिस्कोजल स्लाट, केस्टिव पावर स्लाट	4.269	घरघोड़ा	184	डोकरबुड़ा	4.269	डोकरबुड़ा	4.269		
9	जिन्दल स्टील एण्ड पावर लि. रायगढ़ स्टील प्लांट का विस्तार	3.267	घरघोड़ा	184	डोकरबुड़ा	3.267	डोकरबुड़ा	3.267		
10	जिन्दल स्टील एण्ड पावर लि. रायगढ़ 220 के. वी. हाई टेशन लाइन	1.560	घरघोड़ा	184	डोकरबुड़ा	1.560	डोकरबुड़ा	1.560		
11	जायसवाल निको तथा प्रोजेक्ट अंडरग्राउण्ड कोल माइन्स	419.887								शर्त नहीं है
12	एस.ई.सी.एल. बरीद ओपन कास्ट कोल माइन्स	19.001	खरसिया	1113	सोनबरसा	38.002	1113 सोनबरसा	38.002		
13	जिन्दल स्टील एण्ड पावर लि. रायगढ़ ओपन कास्ट कोल माइन्स	48.208	घरघोड़ा	रंग वन भूमि	छोटे गुमड़ा	14.147	छोटे गुमड़ा	14.147		
			घरघोड़ा	रंग वन भूमि	भंगारी	18.851	179/1 भंगारी	18.851		
			सारगढ़	रंग वन भूमि	खैरत	15.608	खैरत	15.608		
14	जिन्दल स्टील एण्ड पावर लि. रायगढ़ 1000 मेगावाट थर्मल पावर के लिये कुरकुट डेम निर्माण	177.542	घरघोड़ा	1235 P		65.000	तुमोडीह की र.	25.750		
			तमनार	864 P		126.000	काफरमार की र.	25.000		
			तमनार	823 P		70.000	823, 824 बगचवा	48.000		
			तमनार	825 P		35.000	1049 सहस्रपानी	22.000		
			रायगढ़	896		60.000	1027, 1028 कठानी	35.000		

01	02	03	04	05	06	07	08	09	10	11
15	उड़ीसा सीमेन्ट लि. राजगांगपुर क्वार्टरजाईट उत्खनन	9.800	घरघोड़ा	155/2	बजारो	10.000	155/2 छोटे गुम्हा	50.000		धरमजयगढ़
16	मिनीमाता बांगो नहर संभाग खरसिया नहर निर्माण	3.989	खरसिया	31/1	बाड़ा	3.989	31/1 बाड़ा	50.000		धरमजयगढ़
17	मोनेट इस्पात लिमिटेड रायगढ़ 11 के.डी. विद्युत लाईन मिलूपारा से डोंगमोहा	1.260	घरघोड़ा	22/1	बिलासखार	2.520	22/1 बिलासखार	50.000		धरमजयगढ़
18	जिन्दल स्टील एण्ड पावर लि. उर्वना पहाड़ी पर सोलर लाईट	0.640	रायगढ़		-	1.000		40.000		धरमजयगढ़
19	एम.एस.पी. जामगांव ब्रांड गेज रेल्वे साइडिंग	2.023	रायगढ़	कैर वग भूमि	गनुवापाली	2.023		10.000		धरमजयगढ़
20	एस.ई.सी.एल. बरौद आपन कास्ट माईनिंग	123.899			-	247.798	1291 बरौद (डुलेकरा)	9.800		
							258/1 पुसल्ता (सैगाबहरी)	4.000		
							548 पी. धेरामार	2.520	1.000	
							24 आर.एफ. निधकालो		2.023	
							554 पी.एफ. झटी	37.000		
21	जिन्दल पावर लि. रायगढ़ 400 के.डी. ट्रांसमिशन लाईन	5.940	तमनार		बुडिया	5.940	बुडिया	54.000		
22	जिन्दल पावर लि. 220 के.डी. ट्रांसमिशन लाईन	2.340	घरघोड़ा	177/1	डोकरबुड़ा	2.340	177/1 डोकरबुड़ा	74.000		
23	जिन्दल पावर लि. कोल कचेयर लाईन	1.076	घरघोड़ा	1230	पुसल्ता	1.076	1230 पुसल्ता	38.000		
24	220 के.डी. विद्युत लाईन जिन्दल पावर स्टेशन तमनार से सब स्टेशन रायगढ़ तक, अतिउच्चदाब विद्युत मंडल रायगढ़	6.308	-	-	दक्षिण रायगुजा वनमण्डल	6.308		45.000		
25	केलो सिंचाई परियोजना	361.901	रायगढ़		-	724.000	1167 पी. पुरदा	5.940		
							1315 छापराडांग	2.340		
							1295 बास्धार	2.340		
							1233 छिस्मोना	1.076		
							1/1 टोनहीपतरा	6.308		
							1273 बसेगा (सुहाई)	30.000		स्थल चयन प्रक्रिया जारी
							1242 पी. खुटाडेरा	25.000	264.000	
							1243 पी. करियाडोंगरी	25.000		
							1063 पी. मसोदररा	25.000		
								50.000		

01	02	03	04	05	06	07	08	09	10	11
							1064 पी. नारोदरक्षा	25,000		
							गुठली-1 ओ.ए.	35,000		
							गुठली-2 ओ.ए.	35,000		
							1092 पी. पैकिन	50,000		
							1095 पी. झाल	35,000		
							1193 बसनाश्वर	30,000		
26	विमला इनका स्ट्रक्चर ग्राम भूपदेवपुर में रेलवे साइडिंग हेतु	0.405	सारगढ़	75/1	सारसपानी	0.425			0.425	
27	एम.एस.पी. स्टील एवं पावर लिमि. रायगढ़ 132 के.सी. ट्रांसमिशन लाईन	1.728	रायगढ़	312/4, 312/19	मुवापाली	1.728			1.728	
28	मे. महावीर एनर्जी 132 के.सी. ट्रांसमिशन लाइन बैहागुड़ा में कटंगडीह	3.321	घरघोड़ा	133, 134	मेंगरी	3.321			3.321	
29	छ.ग. स्टेट चेरार हाउसिंग कार्पो. द्वारा गोदाम निर्माण ग्राम सण्डा	0.405	सारगढ़	OA	सोनबला (रु.)	1.000			1.000	
30	रायगढ़ जिले में पट्टुय मार्ग बनाने एवं पाईप लाईन बिछाने हेतु	0.098	तमनार	25	उजलपुर	0.196			0.196	
31	जिंदल पावर लि. तमनार अंड ग्राउण्ड पाईप लाईन 1260 मे.वा. पावर प्लांट,	1.517	घरघोड़ा		डोकलबुड़ा	1.517			1.517	
32	मे. इण्ड ईनर्जी 132 के.सी. ट्रांसमिशन लाईन	2.713	रायगढ़	1028 OA		5.426			5.426	
33	मे. सिंघल इंडर ग्राइसेसो प्रा.लि. तपाईंगल, बंजारी नाला से संयंत्र तक पाईप लाईन	0.350	तमनार	797 OA	बुड़ापहाड़	0.700			0.700	
34	मे. श्याम स्पार्ट प्रा.लि. कोल बेस्ड 25 मे.वा. विद्युत संयंत्र	0.860	तमनार	797 OA	बुड़ापहाड़	1.720			1.720	
35	कोरवा वेस्ट क्र.लि. 2X600 MW कोल बेस्ड थर्मल पावर प्लांट	24.352	रायगढ़	1019		20.704			20.704	
36	मे. सालावर स्टील एण्ड पावर लिमि. गम शिवपुरी स्थित गेरवानी नाला में पाईप लाईन बिछाने हेतु	0.133	तमनार	745 P		0.266			0.266	
37	नालवा स्टील एण्ड पावर लिमि. बंजारी नाला में इंटकेल पाईप लाईन निर्माण	0.024	तमनार	797 OA	बुड़ापहाड़	0.048			0.048	
38	जायसवाल निको लिमि. गारे पेलगा सब ब्लाक IV/8 कोल माईनिंग (56,905 हे. ओपन)	224.220	तमनार	852 OA		9.000			9.000	56,905 हे. खुली खदान क्षेत्र के दुगुने बिगड़े वन क्षेत्र 113. 810 हे. में प्रस्तावित
39	पावरग्रिड कार्पोरेशन इंडिया लिमि. 765 के.सी. ट्रांसमिशन लाईन रायगढ़ पुलिंग स्टेशन से तमनार	25.505	घरघोड़ा	1337 P		51.010			51.010	
40	नेल्सर्स पावर ग्रिड कार्पोरेशन रायगढ़. कोरवा एवं घरमजयगढ़ वनमण्डल में 765 के.सी. द्विपरिपथ पुलिंग स्टेशन एवं संचरण पथ	130.792	खरसिया	1129		46.190			46.190	

01	02	03	04	05	06	07	08	09	10	11
			घरघोडा	1243 P		25.000			25.000	
			घरघोडा	1220 P		25.000			25.000	
			घरघोडा	1226 P		40.000			40.000	
			घरघोडा	1242 P		35.000			35.000	
41	सेसर्स गोवा इंडस्ट्रीज डेवलपमेंट कांफॉरिशन गारे पेल्गा सेक्टर-3 कोल ब्लॉक	197.727	सारंगढ	OA	सराईपाली	25.000			25.000	
			सारंगढ	1036 P		30.000			30.000	
			सारंगढ	1033 P		25.000			25.000	
			सारंगढ	OA	सोडिका	25.000			25.000	
			सारंगढ	OA	केडार	25.000			25.000	
			सारंगढ	OA	धौसरदा	10.000			10.000	
			सारंगढ	1082		50.000			50.000	
			सारंगढ	1087		50.000			50.000	
			सारंगढ	OA	अमलीपाली	30.000			30.000	
			सारंगढ	OA	दमरमा	30.000			30.000	
			सारंगढ	1116		50.000			50.000	
			सारंगढ	1090		50.000			50.000	
42	ने. पावर ग्रिड 765/400 के.सी. सब स्टेशन स्थापना ग्राम भोंडा	0.599	तमनार	745 P	दुडिया	1.200			1.200	
43	एन.टी.पी.सी. लारा 5X800 MW सुपर थर्मल पावर प्रोजेक्ट	151.762	सारंगढ	1089		100.000			100.000	
			सारंगढ	1075		50.000			50.000	
			सारंगढ	1065		35.000			35.000	
			सारंगढ	1065		20.000			20.000	
			सारंगढ	1086		100.000			100.000	
44	एन.टी.पी.सी. तलाईपाली कोल माईनिंग एवं रेल्वे लाईन	766.393	खरसिया	1193		50.000	1227 PF	50.000		
			खरसिया	1187		30.000	1229 PF	30.000		
			खरसिया	1187		20.000	1229 PF	20.000		
			खरसिया	1188		50.000	1192 RF	50.000		
			खरसिया	1136		100.000	1127 PF	100.000		
			खरसिया	1147		100.000	1136 PF	100.000		
			सारंगढ	1093 P		125.000			125.000	

01	02	03	04	05	06	07	08	09	10	11
			सारंगढ़	1097		100.000			100.000	
			सारंगढ़	1094		34.000			34.000	
			सारंगढ़	1081		125.000			125.000	
			सारंगढ़	1079		100.000			100.000	
			सारंगढ़	1064		125.000			125.000	
			सारंगढ़	1078		63.000			63.000	
			सारंगढ़	1038		125.000			125.000	
			सारंगढ़	1039		125.000			125.000	
			सारंगढ़	1040		125.000			125.000	
			सारंगढ़	1041		125.000			125.000	
45	जिंदल स्टील एण्ड पावर लि. पतरापाली में पूर्व में स्थापित संयंत्र का विस्तारीकरण	30.620	सारंगढ़	गैर वन भूमि	पुरैनपाली (अ)	6.718			6.718	
			सारंगढ़	गैर वन भूमि	पुरैनपाली (ब)	8.736			8.736	
			सारंगढ़	गैर वन भूमि	मुंगियाडीह (अ)	3.650			3.650	
			सारंगढ़	गैर वन भूमि	मुंगियाडीह (ब)	9.010			9.010	
			सारंगढ़	गैर वन भूमि	मुंगियाडीह (स)	3.824			3.824	
46	छ.ग. ईस्ट रेल कॉरीडोर	19.850	तमनार	751		14.000			14.000	
			तमनार	731		16.000			16.000	
			तमनार	850		44.000			44.000	
			तमनार	861		29.000			29.000	
			तमनार	855		50.000			50.000	
47	मेसर्स एस.के.एस. इस्पात एण्ड पावर लिमिटेड 1200 मे.वा. थर्मल पावर प्लांट	12.938	सारंगढ़	गैर वन भूमि	खैरत	8.900			8.900	
48	टी.आर.एन. इन्फ्री लिमि. भेंगारी नवापासा (टेण्डा) से तमनार सब स्टेशन संभरण पथ निर्माण	3.542	घरघोड़ा	गैर वन भूमि	कवरगुड़ा	4.050			4.050	
				1238 OA	बड़े गुगड़ा	7.100			7.100	
						4349.947			1592.130	
									2757.580	

योग :-

वनमण्डलाधिकारी  
 रायगढ़ वनमण्डल रायगढ़



	(आरक्षित, संरक्षित, अवर्गीकृत)	पुसौर, जिला - रायगढ़
ii	क्षेत्र में मौजूदा वनस्पति जाति और प्रजाति का ब्यौरा	प्रस्तावित भूमि पर कोई वृक्ष नहीं है।
iii	वनस्पति की सघनता	शून्य
iv	वृक्षों की प्रजातियाँ तथा व्यास श्रेणीवार	प्रस्तावित भूमि पर कोई वृक्ष नहीं है।
v	भूमि कटाव के लिये वनक्षेत्र का महत्व क्या यह गंभीर रूप से क्षेत्र का हिस्सा है या नहीं	नहीं है।
vi	क्या यह राष्ट्रीय उद्यान, वन जीव अभ्यारण्य प्रकोष्ठ, आरक्षित जीव मण्डल, रिजर्व आदी का एक हिस्सा है यदि हां तो उसमें शामिल क्षेत्र का ब्यौरा दें।	राष्ट्रीय उद्यान, वन जीव अभ्यारण्य प्रकोष्ठ, आरक्षित जीव मण्डल रिजर्व का हिस्सा नहीं है।
vii	विभिन्न प्रयोजनों के लिये आरक्षित वन भूमि का मदवार ब्यौरा	राजस्व वन भूमि 1.800 हे.
viii	क्षेत्र में पाये जाने वाली जाने वाली दुर्लभ, संकटपन वन जातियों व प्राणी जगत की प्रजातियाँ।	इस क्षेत्र में दृष्टीगोचर नहीं हुई हैं।
ix	क्या प्रवासी जन्तुओं के लिये एक वास स्थल है या उसके लिये प्रभाग भूमि भाग है।	ऐसा प्रतीत नहीं होता है।
x	प्रस्ताव में दर्शित क्षेत्र का कोई अन्य महत्व।	नहीं है।
5	पारियोजना के कारण विस्थापित व्यक्तिओं का ब्यौरा	
i	विस्थापित होने वाले परिवारों की कुल संख्या	नहीं है।
ii	विस्थापित होने वाले अनुसूचित जातियों के परिवारों की संख्या	नहीं है।
iii	विस्तृत पुनर्वास योजना	नहीं है।
6	क्षतिपूरक पुनर्वास योजना	
i	क्षतिपूरक वन रोपण के लिये शिनाख्त किये गये गैर वनक्षेत्र, अभिनित वन क्षेत्र का ब्यौरा, निकटवर्ती वनों से इसकी दूरी, हिस्सों की संख्या, प्रत्येक हिस्से का आकार	कॉम्पार्टमेंट 1235P कुल क्षेत्रफल 307.258 हेक्ट. वनमण्डल रायगढ़, वन परिक्षेत्र घरघोड़ा में से '1 पेच'(भाग) जो कि 3.6 हेक्ट. प्रस्तावित अभीनित वन क्षेत्र के आस-पास अन्य वन भूमि स्थित है।
ii	क्षतिपूरक वन रोपण के लिये शिनाख्त गैर वन/अतिक्रमित वनक्षेत्र तथा निकटवर्ती वन सामाओं को दर्शने वाला मानचित्र	इस कॉम्पार्टमेंट का स्टॉक मैप संलग्न है।
iii	रोपण की जाने वाली प्रजातियाँ, कार्यान्वयन एजेंसी, समय सूचि, लागत ढाचा आदि सहित विस्तृत क्षतिपूरक वन रोपण	10 वर्ष की क्षतिपूर्ति वन रोपण प्राकलन संलग्न है।
iv	क्षतिपूरक वन रोपण स्कीम के लिये कुल वित्तीय परिव्यय	रुपये 19,64,362/-
v	वन रोपण के लिये क्षतिपूरक वन रोपण हेतु शिनाख्त किये गये क्षेत्र कि उपयोगिता के बारे में और प्रबंध की दृष्टि से सक्षम अधिकारी से प्रमाण पत्र	उपयोगिता प्रमाण पत्र संलग्न है।
vi	क्षतिपूरक वन रोपण के लिये वनेत्तर भूमि उपलब्ध न होने के बारे में मुख्य सचिव से प्रमाण पत्र (यदि लागू है)	मुख्य सचिव का प्रमाण पत्र संलग्न है।

7	परिषण लाईन के बारे में ब्यौरा केवल परिलक्षण लाईन प्रस्तावों के लिये	लागू नहीं है
8	सिंचाई/जल विद्युत परियोजना हेतु	लागू नहीं है
9	सड़क/रेल लाईन के बारे में ब्यौरा	
i	पट्टी की अपेक्षित लम्बाई चौड़ाई	लागू नहीं है
ii	सड़क की कुल लम्बाई	लागू नहीं है
iii	पहले बनाई जा चुकी सड़क की लम्बाई	लागू नहीं है
iv	वनक्षेत्र से होकर गुजरने वाली सड़क की लम्बाई	लागू नहीं है
10	खनन प्रस्ताव के बारे में	
i	कुल खनि पट्टा क्षेत्र और अपेक्षित वनक्षेत्र	लागू नहीं है।
ii	प्रस्तावित खनन पट्टे की अवधि	नहीं है।
iii	वनक्षेत्र और गैर वनक्षेत्र में प्रत्येक खनिज/कच्चे धातु का अनुमानित भण्डार	नहीं है।
iv	खनिज/कच्चे धातु का वार्षिक अनुमानित उत्पादन	नहीं है।
v	खनन कार्य का किस खुली खदान/भूमिगत	नहीं है।
vi	चरणबद्ध सुधार योजना	नहीं है।
vii	जिस क्षेत्र में खनन कार्य किया जायेगा उसका ढलान	नहीं है।
viii	पट्टा संलग्न की प्रति संलग्न किया जाये	नहीं है।
i	केवल नविनीकरण हेतु	
ix	नियुक्त किये जाने वाले श्रमिकों की संख्या	नहीं है।
x	निम्नलिखित के लिये अपेक्षित वनभूमि का क्षेत्रफल	नहीं है।
a	खनन	नहीं है।
b	खनिज/कच्चे धातु भण्डार	नहीं है।
c	अधिभार का जमा करना	नियमानुसार
d	ओजारों और मशिनों का भण्डार	नहीं है।
e	भवनों, बिजली घरों, कार्यशालाओं, आदि का निर्माण	नहीं है।
f	शहर/आवासों कालोनीयां	नहीं है।
g	सड़क/राजमार्ग/रेलवे लाईन का निर्माण	नहीं है।
h	अपेक्षित वनक्षेत्र की पूर्ण भूमि का सदुपयोग योजना	नहीं है।
xi	परियोजना से प्रभावित ऊपर (क से ज) तक उल्लेखित जिन गतिविधियों के लिये वन भूमि मांग की गई है, उनकी वन क्षेत्र के बाहर न किये जाने के क्या कारण है।	नहीं है।
xii	खनन और संबंधित गतिविधियों के परिणाम स्वरूप होने वाली सम्मिलित क्षति और प्रभावित होने वाली वृक्षों की संख्या	नहीं है।
xiii	बारहमासीय नदियों, मार्गों, राष्ट्रीय उद्यान, अभ्यारणों और जीव मण्डल	नहीं है।



	रिजर्वों से खनन क्षेत्र की दूरी	
xiv	पुनः प्रयोग के लिये उपरीमुद्रा के भण्डारण की प्रक्रिया	नहीं हैं।
xv	भूमि का खनन कार्यों में अपेक्षित अवतलन की मात्रा, जल और वन तथा अन्य वनस्पतियों पर उसका प्रभाव	नहीं हैं।
11	लागत लाभ विश्लेषण	लागु नहीं है।
12	क्या पर्यावरण स्वीकृती अपेक्षित है, हां/नहीं यदि हां तो क्या उसके लिये अपेक्षित ब्यौरा प्रस्तुत कर दिये गये हैं हां/नहीं	लागु नहीं है।
13	क्या अधिनियम का उल्लंघन करते हुये कोई कार्य किया गया है, हां/नहीं यदि हां तो	अधिनियम का कोई उल्लंघन नहीं किया गया है।
i	शुरु होने के तारीख सहित उसके ब्यौरे	-
ii	अधिनियम के उल्लंघन के लिये जिम्मेदार अधिकारी	-
ii	गलती करने वाले अधिकारी के खिलाफ की गई/जा रही कार्यवाही	-
iv	क्या अभी भी अधिनियम का उल्लंघन करते हुये कार्य किया जा रहा है	-
14	कोई अन्य सूचना	-
15	संलग्न किये गये प्रमाण पत्रों/दस्तावेजों का ब्यौरा	ब्यौरा सूची संलग्न है।
16	निम्नलिखित पहलुओं के बारे में संबंधित मुख्य वन संरक्षक/वन विभाग के अध्यक्ष के विस्तृत विचार अर्थात् -	
i	इसमें सम्मिलित वन भूमि से इमारती लकड़ी और अन्य वन उत्पादन	नहीं है।
ii	क्या जिला इमारती लकड़ी और जलाउ लकड़ी की आपूर्ति पर आत्मनिर्भर है	नहीं है।
iii	परियोजना के कारण निम्न व्यवस्थाओं पर असर	
	1. ग्रामीण आवादी के लिये जलाने की लकड़ी की अर्थ व्यवस्था और जिविका पर	कोई प्राभाव नहीं होगा।
	2. आदिवासीयों और पिछड़े समुदायों की अर्थ व्यवस्था और जीविका पर	कोई प्राभाव नहीं होगा।
iv	कारणों सहित प्रस्ताव को स्वीकार करने या न करने के लिये मुख्य वन संरक्षक/ वन विभाग के अध्यक्ष कि विशिष्ट सिफारिश	राष्ट्रहीत में विद्युत की आवश्यकता को ध्यान में रखते हुये परियोजना स्वीकृति की अनुशंसा की जाती है।

प्रमाणित किया जाता है कि उक्त उद्देश्य के लिये सभी अन्य विकल्पों का पता लगा लिया गया है और अपेक्षित उद्देश्य के लिये राजस्व वनभूमि की मांग न्यूनतम है।

*Atom*

( पी.एस. नेताम )

कार्यपालन अभियंता, (सिविल) संभाग  
छ. रा. वि. पारे. क. मर्या. रायगढ़ (छ.ग.)

# छत्तीसगढ़ शासन वन विभाग



कार्यपालन अभियंता (सिविल) संभाग, छत्तीसगढ़ राज्य विद्युत पारेषण कंपनी मर्यादित रायगढ़ द्वारा रायगढ़ वनमण्डल के रायगढ़ परिक्षेत्र अंतर्गत ग्राम पुटकापुरी में प्रस्तावित 132/33 के.व्ही. उपकेन्द्र निर्माण हेतु 1.800 हे. राजस्व वनभूमि के वयपवर्तन हेतु क्षतिपूर्ति वृक्षारोपण अंतर्गत सिंचित वृक्षारोपण का प्रस्ताव

स्थल का नाम	:	घरघोड़ा
कक्ष क्रमांक	:	1235 संरक्षित वन
कुल रकबा	:	307.258 हे.
रकबा	:	3.600 हे.
परियोजना अवधि	:	2016-17 से 2025-26
परियोजना लागत	:	रु. 1964362.00

वन परिक्षेत्र घरघोड़ा , रायगढ़ वन मण्डल  
जिला रायगढ़ छ०ग०

### परियोजना प्रतिवेदन

कार्य का नाम	:-	क्षतिपूर्ति वृक्षारोपण अंतर्गत सिंचित वृक्षारोपण
कक्ष क्रमांक	:-	1235 पी.
कुल रकबा	:-	307.258 हे.
प्रस्तावित रकबा	:-	3.600 हे.
स्थल का नाम	:-	घरघोड़ा
वन प्रबंधन समिति	:-	कल्याणपुर
परिसर का नाम	:-	घरघोड़ा
प.स.वृत्त का नाम	:-	घरघोड़ा
परिक्षेत्र का नाम	:-	घरघोड़ा
विकासखण्ड का नाम	:-	घरघोड़ा
उप नमण्डल का नाम	:-	घरघोड़ा
वनमण्डल का नाम	:-	रायगढ़
परियोजना अवधि	:-	2016-17 से 2025-26
परियोजना का लागत	:-	1964362.00
परियोजना का नाम	:-	कार्यपालन अभियंता (सिविल) संभाग, छत्तीसगढ़ राज्य विद्युत पारेषण कंपनी मर्यादित रायगढ़ परिक्षेत्र अंतर्गत ग्राम पुटकापुरी में प्रस्तावित 132/33 के.व्ही. उपकेन्द्र निर्माण हेतु 1.800 हे. राजस्व वनभूमि के व्यपवर्तन हेतु क्षतिपूर्ति वृक्षारोपण अंतर्गत सिंचित वृक्षारोपण का कार्य प्रस्तावित है।

**प्राक्कलन**  
**क्षतिपूर्ति वृक्षारोपण (सिंचित)**

(1) स्थल का नाम	- घरघोड़ा
(2) कक्ष क्रमांक	- 1235 पी
(3) कुल रकबा	- 3.600 हे.
(4) वन मण्डल का नाम	- रायगढ़ (छ.ग.)
(5) वन परिक्षेत्र	- घरघोड़ा
(6) मजदूरी दर रू./दिन)	दर - 234.88 मा.दि.

(प्रथम वर्ष 2016-17)

क्र.	कार्य का विवरण	कार्य की मात्रा	ईकाई	दर/मा.दि. /रू./ई.	कुल मा. दि.	राशि रू. में
1	2	3	4	5	6	7
1	क्षेत्र का सर्वेक्षण एवं सीमांकन कार्य उपचार मानचित्र तैयार करना	3.600	हे.	1.10	3.96	930.00
2	20 सेमी. गोलाई तक के अनुपयोगी बाधक झाड़ियों का कटाई एवं सफाई एवं आडे तिरछे कॉपिस प्रजाति के अग्रिम पौधे एवं ठूठ की कटाई, ड्रेसिंग, सफाई, एवं एकलीकरण विरल जड़ भण्डारण वाला क्षेत्र	3.600	हे.	5.00	18.00	4228.00
3	स्टेकिंग कार्य-पौधे लगाने के स्थल को चिन्हांकित करना, खूंटी बनवाई लगवाई 2x2 मी.	9000	प्र.हजार	2.75	24.75	5813.00
4	कड़ी मिट्टी पौध गढ़वा खदुई ड्रेसिंग सहित गढ़वे का साईज मी मे 0.30x0.30.0.30 मी.	9000	नग	3.00	270.00	63417.60
5	बारबेड वायर फेंसिंग					
	1. बारबेड वायर फेंसिंग	146	नग	195		28470.00
	2. कांटातार क्रय	191	कि.ग्रा.	70		13400.48
	3. पोल फिक्सिंग हेतु गड़वा खदुई 30x30x30 सेमी. पोल फिक्सिंग CC 1:3:6 MM Metal के साथ बारबेल वायर से फेंसिंग सम्पूर्ण कार्य (मजदूरी मात्र)	398	र.मी.	0.25	99.55	23382.30
	4. पोल फिक्सिंग हेतु सामग्री व्यय	4.672	घ.मी.	2140.5		10000.42
6	रोपणी व्यय 10 प्रतिशत अतिरिक्त पौधों के साथ	9900	नग	9.00		89100.00

कं.	कार्य का विवरण	कार्य की मात्रा	ईकाई	दर/मा.दि. /रु./ई.	कुल मा. दि.	राशि रु. में
1	2	3	4	5	6	7
7	पौधा परिवहन एवं पौधों को गड्ढों के पास ले जाकर रखना	9900	नग	3.00		29700.00
8	रोपण कार्य	9000	सै. पौधा	1.65	148.50	34879.68
9	खाद/कीटनाशक क्रय					
	फोरेट 10 ग्राम प्रति	90	कि.ग्रा.	95		8550.00
	सुपर फास्फेट 50 ग्राम प्रति	450	कि.ग्रा.	7.7		3465.00
	यूरिया 50 ग्राम प्रति पौधा निंदाई के समय	450	कि.ग्रा.	7.7		3465.00
	वर्मी कम्पोस्ट 200 ग्राम प्रति पौधा	1800	कि.ग्रा.	7.7		13860.00
	कीटनाशक क्रय			LS		140000.00
10	निंदाई कार्य :- प्रथम निंदाई, रासायनिक खाद, कीटनाशक छिड़काव के साथ	9000	सै. पौधा	1.6	144.00	33822.72
11	सुरक्षा व्यय 01 श्रमिक	12	माह	6107		73284.00
13	सिंचाई व्यय			LS		40000.00
14	सिंचाई व्यवस्था			LS		130000.00
15	अन्य व्यय (रख-रखाव, पाईप का मरम्मत एवं पंप हाउस का निर्माण)			LS		173264.00
					<b>Total</b>	<b>923032.20</b>
					प्रति हे. व्यय	<b>256398.00</b>

(द्वितीय वर्ष 2017-18)

कं.	कार्य का विवरण	कार्य की मात्रा	ईकाई	दर/मा.दि. /रु./ई.	कुल मा. दि.	राशि रु. में
1	2	3	4	5	6	7
1	प्रथम निंदाई - 1 मी के व्यास में मृत्यारोपण सहित	9000.000	सै.पौधा	1.10	99.00	23253.12
2	द्वितीय निंदाई - 1 मी. चौड़ी पट्टी में मृत्यारोपण सहित	9000.000	सै.पौधा	1.20	108.00	25367.04
3	तृतीय निंदाई - 1 मी. चौड़ी पट्टी में मृत्यारोपण सहित	9000.000	सै.पौधा	1.10	99.00	23253.12

कं.	कार्य का विवरण	कार्य की मात्रा	ईकाई	दर/मा.दि. /रु./ई.	कुल मा. दि.	राशि रु. में
1	2	3	4	5	6	7
4	निंदाई के समय उर्वरक डालना एवं कीटनाक दवा का छिड़काव रोपण एवं निंदाई के समय पौधों का देने हेतु गोबर खाद, नीम खली एवं रासायनिक उर्वरक। दो बार क्रय सहित				LS	20000.00
5	सुरक्षा व्यय 01 श्रमिक				LS	45000.00
6	सिंचाई 06 माह				LS	30000.00
7	अन्य व्यय (रख रखाव, पाईप का मरम्मत एवं पंप हाउस मरम्मत आदि।)				LS	26026.00
					<b>Total</b>	<b>192899.28</b>
					प्रति हे. व्यय	<b>53583.00</b>

## (तृतीय वर्ष 2018-19)

कं.	कार्य का विवरण	कार्य की मात्रा	ईकाई	दर/मा.दि. /रु./ई.	कुल मा. दि.	राशि रु. में
1	2	3	4	5	6	7
1	सुरक्षा व्यय श्रमिक			LS		45000.00
2	सिंचाई 6 माह बिजली बील सहित			LS		30000.00
6	अन्य व्यय			LS		19086.00
					<b>Total</b>	<b>94086.00</b>
					प्रति हे. व्यय	<b>26135.00</b>

## (चतुर्थ वर्ष 2019-20)

कं.	कार्य का विवरण	कार्य की मात्रा	ईकाई	दर/मा.दि. /रु./ई.	कुल मा. दि.	राशि रु. में
1	2	3	4	5	6	7
1	सुरक्षा व्यय श्रमिक			LS		45000.00

कं.	कार्य का विवरण	कार्य की मात्रा	ईकाई	दर/मा.दि. /रु./ई.	कुल मा. दि.	राशि रु. में
1	2	3	4	5	6	7
2	सिंचाई 6 माह बिजली बील सहित			LS		30000.00
6	अन्य व्यय			LS		3408.00
					<b>Total</b>	<b>78408.00</b>
					प्रति हे. व्यय	<b>21780.00</b>

## (पंचम वर्ष 2020-21)

कं.	कार्य का विवरण	कार्य की मात्रा	ईकाई	दर/मा.दि. /रु./ई.	कुल मा. दि.	राशि रु. में
1	2	3	4	5	6	7
1	सुरक्षा व्यय श्रमिक			LS		46674.00
					<b>Total</b>	<b>46674.00</b>
					प्रति हे. व्यय	<b>12965.00</b>

## (षष्ठम वर्ष 2021-22)

कं.	कार्य का विवरण	कार्य की मात्रा	ईकाई	दर/मा.दि. /रु./ई.	कुल मा. दि.	राशि रु. में
1	2	3	4	5	6	7
1	एकलीकरण कार्य	3.6	हे.	3.3	11.88	2790.37
2	सुरक्षा व्यय श्रमिक			LS		46904.00
					<b>Total</b>	<b>49694.37</b>
					प्रति हे. व्यय	<b>13804.00</b>

## (सप्तम वर्ष 2022-23)

कं.	कार्य का विवरण	कार्य की मात्रा	ईकाई	दर/मा.दि. /रु./ई.	कुल मा. दि.	राशि रु. में
1	2	3	4	5	6	7
2	सुरक्षा व्यय श्रमिक			LS		46674.00
					<b>Total</b>	<b>46674.00</b>
					प्रति हे. व्यय	<b>12965.00</b>

कं.	कार्य का विवरण	कार्य की मात्रा	ईकाई	दर/मा.दि. /रू./ई.	कुल मा. दि.	राशि रू. में
1	2	3	4	5	6	7

(अष्टम वर्ष 2023-24)

कं.	कार्य का विवरण	कार्य की मात्रा	ईकाई	दर/मा.दि. /रू./ई.	कुल मा. दि.	राशि रू. में
1	2	3	4	5	6	7
2	सुरक्षा व्यय श्रमिक			LS		46674.00
					<b>Total</b>	<b>46674.00</b>
				प्रति हे. व्यय		<b>12965.00</b>

(नवम वर्ष 2024-25)

कं.	कार्य का विवरण	कार्य की मात्रा	ईकाई	दर/मा.दि. /रू./ई.	कुल मा. दि.	राशि रू. में
1	2	3	4	5	6	7
2	सुरक्षा व्यय श्रमिक			LS		46674.00
					<b>Total</b>	<b>46674.00</b>
				प्रति हे. व्यय		<b>12965.00</b>

(दशम वर्ष 2025-26)

कं.	कार्य का विवरण	कार्य की मात्रा	ईकाई	दर/मा.दि. /रू./ई.	कुल मा. दि.	राशि रू. में
1	2	3	4	5	6	7
2	सुरक्षा व्यय श्रमिक			LS		46674.00
					<b>Total</b>	<b>46674.00</b>
				प्रति हे. व्यय		<b>12965.00</b>



क्र.	कार्य का विवरण	कार्य की मात्रा	ईकाई	दर/मा.दि. /रु./ई.	कुल मा. दि.	राशि रु. में
1	2	3	4	5	6	7

## गोशवारा

3.600 हेक्ट.

क्र०	वर्ष	राशि	रकबा हे.	व्यय प्रति हेक्ट०
1	(प्रथम वर्ष 2016-17)	923032.20	3.600	256398.00
2	(द्वितीय वर्ष 2017-18)	192899.28	3.600	53583.00
3	(तृतीय वर्ष 2018-19)	94086.00	3.600	26135.00
4	(चतुर्थ वर्ष 2019-20)	78408.00	3.600	21780.00
5	(पंचम वर्ष 2020-21)	46674.00	3.600	12965.00
6	(षष्ठम वर्ष 2021-22)	49694.37	3.600	13804.00
7	(सप्तम वर्ष 2022-23)	46674.00	3.600	12965.00
8	(अष्टम वर्ष 2023-24)	46674.00	3.600	12965.00
9	(नवम वर्ष 2024-25)	46674.00	3.600	12965.00
10	(दशम वर्ष 2025-26)	46674.00	3.600	12965.00
	योग :-	<b>1571490</b>		<b>436525.00</b>
11	आकस्मिक व्यय 10%	157149	3.600	43652
12	आस्थामूलक व्यय 10%	157149	3.600	43652
13	अनुरांधान एवं विकास व्याज 5%	78574	3.600	21826
	योग :-	<b>392872</b>		<b>109130</b>
	महायोग :-	<b>1964362</b>		<b>545655</b>
	या	<b>1964362.00</b>		<b>545655.00</b>


  
वन मण्डलाधिकारी  
रायगढ़ वनमण्डल

  
उप वनमण्डलाधिकारी  
घरघोड़ा उप वनमण्डल

  
वन परिक्षेत्र अधिकारी  
घरघोड़ा

प्रमाण पत्र

प्रमाणित किया जाता है कि प्रस्तावित वृक्षारोपण का क्षेत्र मेरे द्वारा निरीक्षण किया गया है एवं निरीक्षण के समय उपरोक्तुसार जानकारी सही पायी गई है, क्षेत्र प्रस्तावित उपचार कार्यो एवं वृक्षा रोपण के योग्य है।


  
(बी.एस. सराटे)

उपवनमण्डलाधिकारी  
घरघोड़ा उप वनमण्डल

  
(आर.पी. मालाकार)

वन परिक्षेत्राधिकारी  
घरघोड़ा

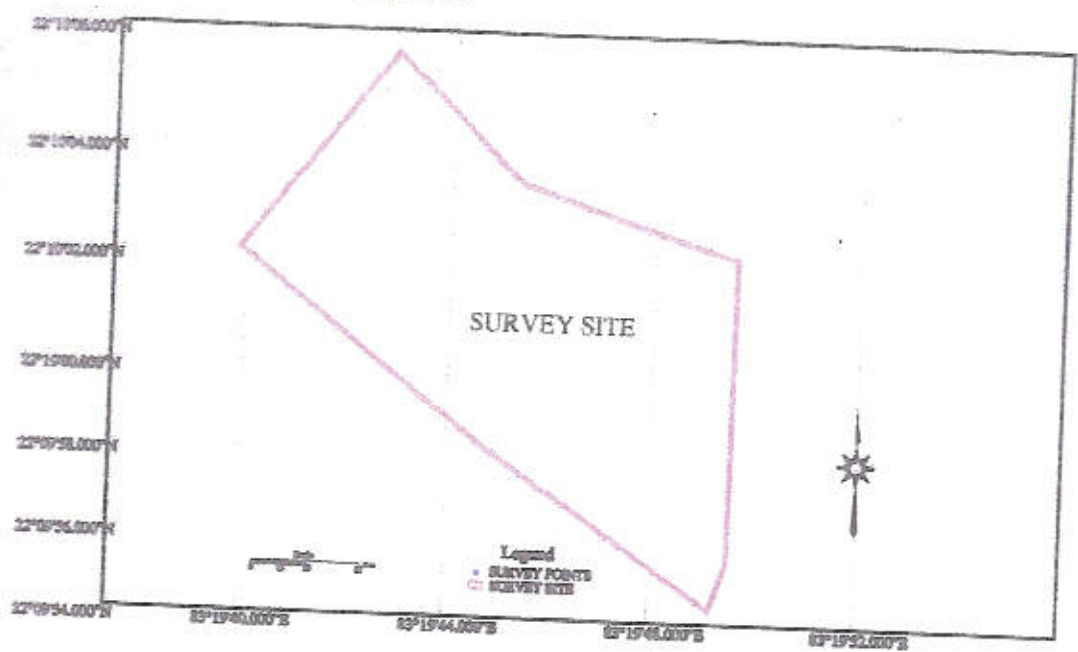
अनुमोदन की अनुशंसा की जाती है।

  
(विजया वि. कुरे)

वन मण्डलाधिकारी  
रायगढ़ वन मण्डल रायगढ़

### 2. SURVEY SITE

SURVEY 600  
DISTRICT BARRAGE  
CHHATTISGARH



S.NO.	Compartment No.	SURVEY AREA (in Hec.)
1	1205 P	5.60 in Hec

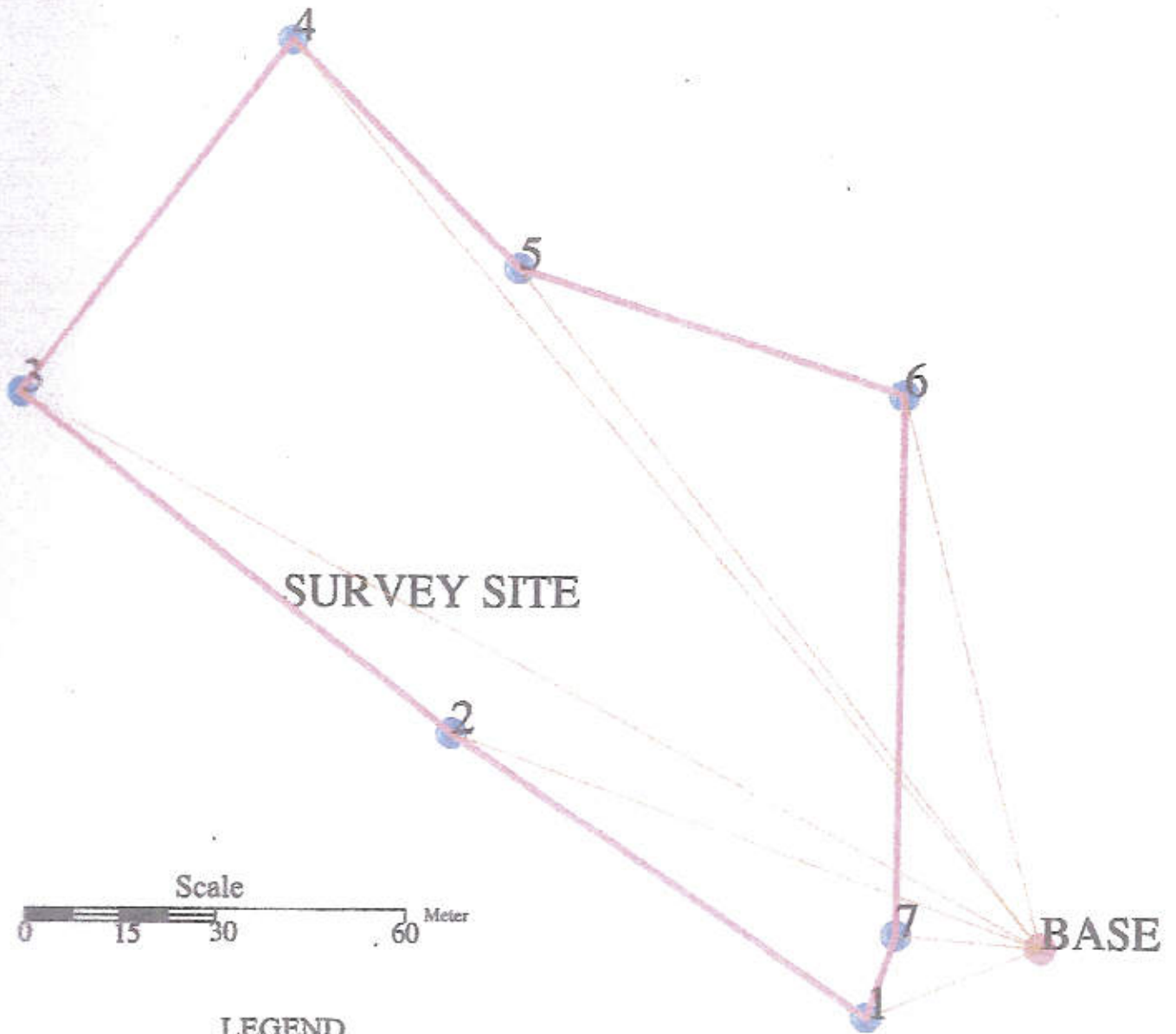
### SURVEY POINTS IN TABLE

SER.	LONGITUDE	LATITUDE	LONGITUDE	LATITUDE	LONGITUDE	LATITUDE
1	83°19'40.000" E	22°09'54.000" N	83.3289193	22.16544192	740205.325	2402092.000
2	83°19'44.000" E	22°09'58.000" N	83.3290222	22.16559923	740171.072	2402076.000
3	83°19'52.000" E	22°10'02.000" N	83.3297203	22.16720411	740025.590	2402050.000
4	83°19'56.000" E	22°10'06.000" N	83.3300229	22.16820275	740001.625	2402035.000
5	83°19'58.000" E	22°10'08.000" N	83.3301629	22.16920411	740001.024	2402030.000
6	83°19'58.000" E	22°10'08.000" N	83.3301629	22.16920411	740001.024	2402030.000
7	83°19'54.000" E	22°09'56.000" N	83.3290222	22.16559923	740211.518	2402092.000

*(Signature)*  
परिचालन सहायक  
अधीक्षक

### 4. SURVEY POINTS

DISTANCE FROM BASE STATION TO ROVER  
DISTRICT RAIGARH  
CHHATTISGARH



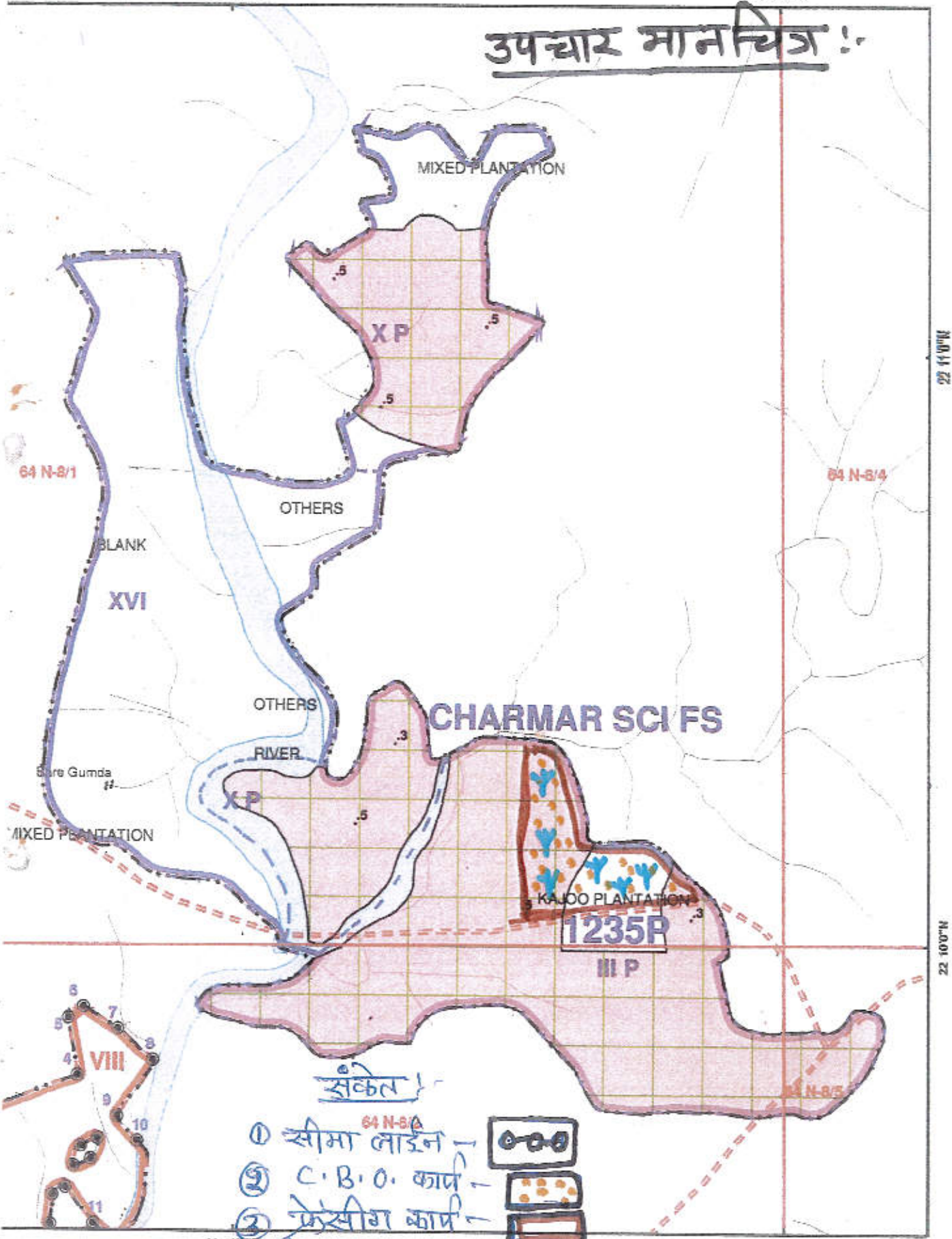
- LEGEND**
- BASE STATION POINT
  - SURVEY POINTS
  - - - DISTANCE FROM BASE STATION TO ROVER
  - ▭ SURVEY SITE

*Dr. V. P.*  
पंक्तिन सहायक  
धरधोड़ा

83 19'0"E

83 20'0"E

# उपचार मानचित्र :-



- सिक्केत
- ① सीमा लाईन -
  - ② C.B.O. काप -
  - ③ फेसिंग काप -
  - ④ रोपण क्षेत्र -

Division : Raigarh  
 Range : Gharghoda  
 Scale : 1 : 15,000

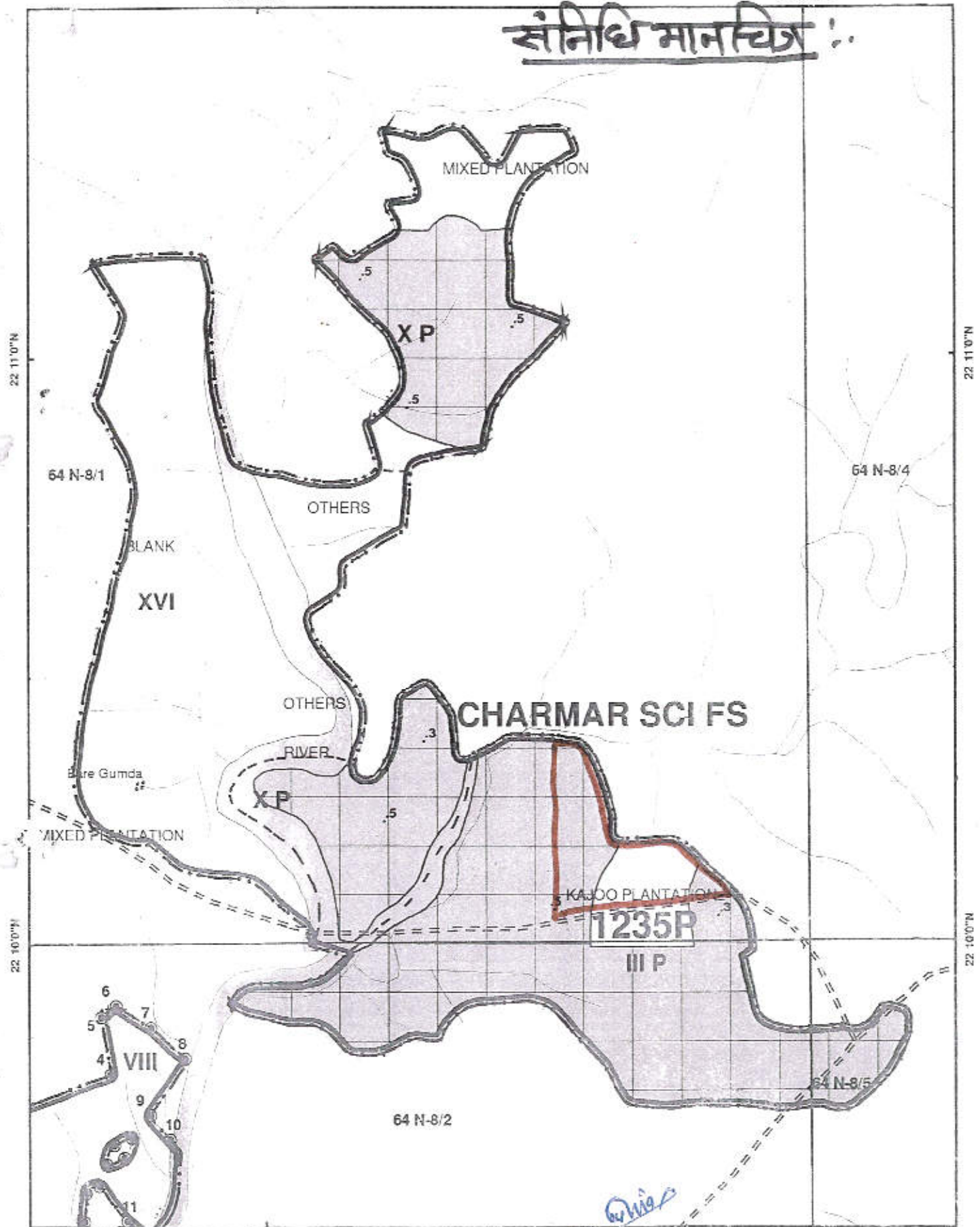
Stock Map by  
 Comp. No. : 1235P

*Signature*  
 परिसर लुहायक  
 घर्घोडा

83 19'0"E

83 20'0"E

# संनिधि मानचित्र :-



83 19'0"E

83 20'0"E

Division : Raigarh  
 Range : Gharghoda  
 Scale : 1 : 15,000

*(Signature)*  
 पंक्तिन सहायक  
 धारणेदा

Stock Map by  
 Comp. No. : 1235P

### 3. GOOGLE SUPERIMPOSE



*Alhany*  
**Executive Engineer (Civil-Transp)**  
**Division, C.S.P.T.C.L. Raigarh**

GOVERNMENT OF CHHATTISGARH  
Maharadi Bhawan, Mantralaya,  
Naya Raipur

04 OCT 2016

No F 4-29/2016/7-3

Raipur, Dated Oct, 2016

Sub: Certificate of Non-availability of Land for Compensatory Afforestation.

I Vivek Dhand, Chief Secretary Chhattisgarh do hereby certify that:

- (1) Relevant records pertaining to non-forest land, revenue lands, *zudpi jungle, chhote jhar ka jungle, bade jhar ka jungle, jungle-jhari land, civil-soyam* lands and all other such categories of forest lands (except the forest land under management and administrative control of the Forest Department) on which the provisions of Forest (Conservation) Act, 1980 are applicable, available in each district of Chhattisgarh have been examined; and
- (2) I have also conducted such further enquiry as is required to satisfy myself for issue of this certificate.

On the basis of examination of all relevant records and such further enquiry, as was required for issue of this Certificate, I do hereby certify that non-forest land, revenue lands, *zudpi jungle, chhote jhar ka jungle, bade jhar ka jungle, jungle-jhari land, civil-soyam* lands and all other such categories of forest lands (except the forest land under management and administrative control of the Forest Department) on which the provisions of Forest (Conservation) Act, 1980 are applicable, which as per the extant guidelines of the Central Government may be forest purpose, is not available in the entire Chhattisgarh.

- (3) This certificate is being issued for the following project:-

S.No.	Name of Scheme	Name of District	Affected forest land in Hectares
1.	132/33 K.V. Sub-Station	Raigarh	1.80 One Point Eight Zero

Issued under my hand and seal on this 04 day of Oct, 2016.

  
 (Vivek Dhand)  
 Chief Secretary  
 Government of Chhattisgarh




## Justification for the Project

Due to development of rural & urban area, agricultural and industrial growth in Raigarh District the electricity demand of these areas increased, accordingly Honorable' Electricity Regulatory Committee (C.G. Govt.) has approved to construct 132/33 KV sub-station at Kodatarai in Raigarh District. At present scenario power supply of Raigarh district Kodatarai & nearby areas is meet out through existing 33 KV, 11 KV lines and 33/11 KV, 11/0.4 KV s/s. The length of existing 33 KV, 11 KV lines are too long hence, these area facing continues low voltage problem, frequent failure of supply & excessive line losses.

Since the kodatarai is situated at Load centre of area, thus the proposed project site is selected for construction of 132/33 kV s/s. Further, the proposed land is well leveled ground consisting of good load bearing capacity soil (hard Yellow Sandy soil) and has no water body in nearby area, reducing the risk of water logging, well connected to the main road. The proposed land is situated very far from any near by RF/PF. For feeding 132 KV electric supply to this s/s in the route of 132 KV transmission line no forest land is encountered.

In view of above constrain the proposed land for construction of 132/33 KV s/s is technically most suitable and feasible and fulfill all technical and economical criteria for the project.



P.S. Netam  
Executive Engineer(civil) Dn.  
C.S.P.T.C.L, Raigarh



## कार्यालय कलेक्टर (भू-अभिलेख शाखा), रायगढ़ (छ.ग.)

क्रमांक / 103  
प्रति,

/भू.अ.लि./2017

रायगढ़ दिनांक 19 / 01 / 2017

अपर प्रधान मुख्य वन संरक्षक  
(भू-प्रबंध/व.स.अ.)  
अरण्य भवन मेडिकल कालेज रोड  
रायपुर (छ.ग.)

विषय :- वन संरक्षण अधिनियम 1980 के अंतर्गत राजस्व वन भूमि (छोटे-बड़े झाड़ का जंगल) के व्यपवर्तन हेतु Non linear प्रकरण के लिए फार्म-2 में जानकारी भेजने बाबत।  
संदर्भ :- छत्तीसगढ़ राज्य विद्युत पारेषण कंपनी मर्यादित रायगढ़ का आवेदन पत्र क्रमांक/कार्यसि/राय./कार्य/1697/रायगढ़ दिनांक 17.01.2017

— 00 —

विषयांतर्गत संदर्भित पत्र का अवलोकन करने का कष्ट करें। जिसके अनुसार कार्यालय कार्यपालन अभिर्यता (सिविल-पारेषण) संभाग, रायगढ़ द्वारा पर्यावरण, वन एवं जलवायु परिवर्तन मंत्रालय के क्षेत्रीय कार्यालय नागपुर में छ.ग. शासन द्वारा उक्त प्रस्तावित 132 के.व्ही. उपकेन्द्र के निर्माण हेतु खसरा नं. 133/1 से 1.8 हेक्ट. भूमि की स्वीकृति के लिये प्रकरण प्रेषित किये जाने के फलस्वरूप MOEF के क्षेत्रीय कार्यालय नागपुर द्वारा प्रकरण के निरीक्षण पश्चात् भारत सरकार पर्यावरण, वन एवं जलवायु परिवर्तन मंत्रालय के कंडिका क्र. (i) से (xiv) तक प्रश्नांकित है, जिसके अनुसार कंडिका क्रमांक (xiii) में जिला कलेक्टर से FRA का मूल सर्टिफिकेट (Form-2 Non Linear Project) MoEF & CC's के गाइड लाइंस के आधार पर चाही गई है।

अतः उपरोक्तानुसार रायगढ़ जिले के ग्राम पुटकापुरी (कोडातराई) तहसील पुसौर में प्रस्तावित 132 के.व्ही. उपकेन्द्र निर्माण हेतु 1.8 हेक्ट. राजस्व वन भूमि के Non Linear प्रकरण के लिए फार्म-2 तैयार कर अग्रिम कार्यवाही हेतु आपकी ओर भेजी जा रही है।

संलग्न :- उपरोक्तानुसार ।

कलेक्टर

रायगढ़ (छ.ग.)

पु.क्रमांक / 103A  
प्रतिलिपि:-

/भू.अ.लि./2017

रायगढ़ दिनांक 19 / 01 / 2017

1. सचिव, छ.ग. शासन एवं आपदा प्रबंधन विभाग, मंत्रालय, महानदी भवन नया रायपुर की ओर सादर सूचनार्थ ।
2. वन मण्डलाधिकारी रायगढ़ वन मण्डल रायगढ़ को सूचनार्थ ।
3. छत्तीसगढ़ राज्य विद्युत पारेषण कंपनी मर्यादित रायगढ़ को सूचनार्थ ।

कलेक्टर

रायगढ़ (छ.ग.)

FORM-II  
( for Project other than linear projects)  
Government of Chhattisgarh  
Officer of the District Collector Raigarh  
\*\*\*\*

No .....103.....

Dated 19-01-2017


TO WHOSOEVER IT MAY CONCERN

In compliance of the ministry of Environment and Forests (MoEF), Government of India's letter No. 11-9/98-FC (pt) dated 3<sup>rd</sup> August 2009 where in the MoEF issued guidelines on submission of evidences for having initiated and completed the process of settlement of rights under the scheduled Tribes and other Traditional Forest Dwellers (Recognition of Forest Rights) Act, 2006 ('FRA' for short) on the forest land proposed to be diverted in for non-forest purposes, it is certified that **1.8** Hectares of Revenue forest land proposed to be diverted in favour of **Chhattisgarh State power Transmission Company Limited Raigarh (CSPTCL) for 132/33 KV Substation in Raigarh** district falls within jurisdiction of **Putkapuri (Kodatarai) village (s) in Pussore** tehsils

It is further certified that:

- (a) The complete process for identification and settlement of rights under the FRA has been carried out for the entire **1.80** hectares of Revenue forest land proposed for diversion. A copy of records of all consultations and meeting of the Forest Rights Committee (s), Gram Sabha (s), Sub-Division Level Committee (s) and the District Level Committee are enclosed
- (b) The proposal for such diversion (with full details of the project and its implications, in vernacular/ local language) have been placed before each concerned Gram sabha of forest-dwellers, who are eligible under the FRA.
- (c) The each of concerned Gram Sabha (s), has certified that all formalities/processes under the FRA have been carried out, and they have given their consent to the proposed diversion and the compensation and ameliorative measures, if any, having understood the purpose and details of proposed diversion. A copy of certificate issued by the Gram Sabha of **Putkapuri** village (s) is enclosed.
- (d) The discussion and decision on such proposals had taken pace only when there was a quorum of minimum 50% of the members of Gram Sabha present;
- (e) The diversion of forest land for facilities managed by the Government as required under section 3(2) of the FRA have been completed and Gram sabhas have given their consent to it;
- (f) The rightsof Primitive Tribal Groups and Pre-Agricultural Communities, Where applicable have been specifically safeguarded as per section 3(1) (e) of the FRA.

Encl: As above

  
(Alarmelmangai D)  
District Collector Raigarh (C.G.)