



कार्यालय

फोन/फैक्स नं०- 01375-224233
E-Mail dfobarkot@Gmail.com
वन विज्ञ केंद्र- 9208008000

प्रभागीय वनाधिकारी, अपर यमुना वन प्रभाग, बड़कोट,
पत्राक- 1205/12-1, दिनांक, बड़कोट, नवम्बर, 16, 2016।

सेवा में,

वन संरक्षक,
यमुना वृत्त, उत्तराखण्ड,
देहरादून।

विषय:-

जनपद उत्तरकाशी के विकास खण्ड नौगांव अन्तर्गत बड़कोट तिलाड़ी हल्का बाहन मोटर मार्ग को मोटर मार्ग में परिवर्तित करना एवं डामरीकरण कार्य हेतु (ल० 2 कि०मी०) 0.553 है० वन भूमि का वन संरक्षण अधिनियम 1980 के तहत गैर वानिकी कार्य हेतु लो०नि०वि० को प्रत्यावर्तन प्रस्ताव।

सन्दर्भ:-

आपके कार्यालय पत्रांक- 2956/12-1(1) दिनांक- 03.05.2016।

महोदय,

अपने उपरोक्त सन्दर्भित पत्र का अवलोकन करने की कृपा करें। अपर प्रमुख वन संरक्षक/नोडल अधिकारी वन संरक्षण, उत्तराखण्ड देहरादून द्वारा ई०डी०एस० क्वेरी दिनांक- 11.05.2016 से लगाई गयी आपत्तियों का निराकरण प्रयोक्ता ऐजेन्सी द्वारा किया गया है। निराकरण सूचना उनके द्वारा ऑन लाईन अपलोड की गयी है। याचक विभाग द्वारा आपत्ति निराकरण सम्बन्धी सूचना उनके द्वारा अपने पत्रांक-2082/4भू०अ० दिनांक- 20.10.2016 से जो इस कार्यालय को दिनांक- 15.11.2016 को उपलब्ध कराया गया है। उक्त सूचना ई०डी०एस० के माध्यम से आपको ऑन लाईन प्रेषित किया जा रहा है। कृपया प्रस्ताव उच्चस्तर को प्रेषित करने की कृपा करें।

संलग्नक- उपरोक्तानुसार

भवदीय

(जे०पी० सिंह)

प्रभागीय वनाधिकारी,
अपर यमुना वन प्रभाग, बड़कोट।

१

कार्यालय
अधिसासी अभियन्ता
निर्माण खण्ड लोक निर्माण विभाग
बड़कोट

दिनांक 20/10/2016

पत्रांक 2082/1-1/2016
सेवा में
प्रभागिय वन अधिकारी
अपर यमुना वन प्रभाग,
बड़कोट।

विषय:- जनपद उत्तरकाशी के विकास खण्ड नौगोंव के अन्तर्गत बड़कोट तिलाडी हल्का वाहन मोटर मार्ग को मोटर मार्ग में परिवर्तन करना एवं डामरीकरण कार्य हेतु (लम्बाई 2.00 कि०मी०) 0.553 हे०वन भूमि का वन संरक्षण (अधिनियम 1980 के तहत गैर वानिकी कार्य हेतु लो०नि०वि० बड़कोट को प्रत्यावर्तन।

सन्दर्भ:- प्रस्ताव सं० - FP/UK/Road/10386/2015 एवं वन संरक्षण यमुना वृत्त उत्तराखण्ड देहरादून का पत्रांक -2956/12 -1(1) दिनांक, देहरादून मई 03/2016 एवं आपका पत्रांक।

महोदय,

उपरोक्त विषयक प्रस्ताव पर सन्दर्भित पत्र द्वारा जारी Eds quarry दिनांक 11.05.2016 के आपत्तियों का विन्दुवार आख्या द्वारा इस कार्यालय के पत्रांक 19/व०भू० दिनांक 15.06.2016 द्वारा आनलाईन किया गया है इस परियोजना के अन्तर्गत मार्ग के चौड़ीकरण में आने वाले बादक वृक्षों का मार्ग के डीजायन के अनुसार संयुक्त निरीक्षण दिनांक 01.10.2016 को राजस्व विभाग, वन विभाग एवं संयुक्ता अनुविभाग लो०नि०वि० द्वारा किया गया जिस में सिविल भूमि में कुल छिड़ प्रजाति के 21 वृक्ष का पातन वास्तविक रूप से किया जाना है।

अतः संयुक्त निरीक्षण में आने वाले बादक वृक्षों का Schulde प्रपत्र 15 से 15.5 एवं न्युन्तम वृक्षों का पातन किया जाने का प्रमाण पत्र प्रपत्र 17 एवं परियोजना में प्रभावित होने वाले संसोधित मल्य सूचि ऑनलाईन कर दी गयी है एवं आवश्यक कार्यवाही हेतु प्रेषित कि जा रही है।

अतः आपत्तियों का निराकरण कर आनलाईन अपलोड करने के उपरान्त अग्रिम आवश्यक कार्यवाही हेतु प्रेषित की जा रही है।

संलग्न- 3 प्रोक्लामाटर के प्रतियों में।

अधिसासी अभियन्ता
निर्माण खण्ड लो०नि०वि०
बड़कोट

पत्रांक /
प्रतिलिपि:-

दिनांक / /2016
सहायक अभियन्ता आ तृतीय का सूचनार्थ व अग्रिम आवश्यक कार्यवाही हेतु प्रेषित।

अधिसासी अभियन्ता
निर्माण खण्ड लो०नि०वि०
बड़कोट

सहायक अभियन्ता
निर्माण खण्ड, लो०नि०वि०
बड़कोट (उत्तरकाशी)

प्राप्त
15/11/2016
de

कार्यालय
अधिशाली अभियन्ता

निर्माण खण्ड, लो0नि0वि0, बड़कोट (उत्तरकाशी)



Website- <http://pwd.uk.gov.in>

e-mail:- eepwdbarkot@rediff mail.com



दूरभाष/फैक्स नं० 01375-224756, fax 01375224828

पत्रांक 19 / व० 926
सेवामें

दिनांक 15/06/2016

प्रभागीय वनाधिकारी,
अपर यमुना वन प्रभाग,
बड़कोट।

विषय:- जनपद उत्तरकाशी के विकास खण्ड नौगांव के अन्तर्गत बड़कोट तिलाड़ी हल्का वाहन मोटर मार्ग को मोटर मार्ग में परिवर्तन करना एवं डामरीकरण कार्य हेतु (लम्बाई 2.00 कि०मी०) 0.553 है० वन भूमि का वन संरक्षण (अधिनियम 1980 के तहत गैर वानिकी कार्य हेतु लो०नि०वि० बड़कोट को प्रत्यावर्तन।

सन्दर्भ:- प्रस्ताव संख्या- FP/UK/ROAD/10386/2015 एवं वन संरक्षक यमुना वृत्त, उत्तराखण्ड देहरादून का पत्रांक -2956/12-1(1) दिनांक, देहरादून मई 03/2016 एवं आपका पत्रांक

महोदय,

उपरोक्त विषयक प्रस्ताव पर अपर वन संरक्षक /नोडल अधिकारी वन संरक्षक, उत्तराखण्ड, देहरादून के स्तर से जारी ई०डी०एस० क्वेरी दि० 11.05.2016 की आपत्तियों का बिन्दुवार आख्या निम्नलिखित है:-

क्र० सं०	आपत्ति	निराकरण
1	2	3
1	Short Narrative of the proposal for which the forest land is required does not give full description of the proposal it may be explained as to what constitutes upgradation.	The said road is light vehicle Road & it Connects Nagar Palika Barkot to Nogoan-Pouti- Rajgari-sarnol motor road and connects more then 200 villages of Banal Patti The mani mandi/marketing center of village are barkot and also Distt. Head quarter Uttarkashi and also yamnotri daam . It is shortest route to connect Banal patti to barkot and mostly used by villages for communication. The road is constructed light vehicle road and after increasing density of traffic its is required to convert this L.V.R to motor road so that heavy vehicle can also utilize this road & being shortest route saving of time and fuel etc. transportation and charges helps upliftment of economy of villages , Present time the heavy vehicle can not through Naougoan and 15 Km extra length and traffic jam problems at Naougoan.
2	Total period for which the forest land is proposed to be diverted is given as nil . this may be reviewed.	The total period for this project which the forest land is proposed to be diverted is 100 years .
3	The Details of person making application and that of the one authorized to file application do not match.	The Proposal of Forest Uploaded by Executive Engineer C.D.P.W.D Barkot on its Approved I.D
4	The Proposal mentions that the proposal is not likely to generate any employment. This seems unlikely and may be reviewed.	This Project generate 20000.00 mandays employment.

Page No 2


सहायक अभियन्ता
निर्माण खण्ड लो०नि०वि०
बड़कोट (उत्तरकाशी)


(2)

5	The note containing justification for locating the project in forest land does not specify the justification of the particular proposal.	To connect barkot town to banal Patti more then 200 villages beneficiabl by this road and non forest land is not available for construct of this road.
6	The area proposed for diversion, when seen on google earth , seems to have a existing road . It may be explained if diversion of this land under forest (Conservation) Act was sought before construcion of the existing road.	The road is extely ^{existing} L.V road and preped ^{proposed} to be upgraded to motor road by Uttarkhand govt. and diversion of this land under forest conversion act 1980 was sought vide. Nodel officer and chief conservator van circle Uttar Pradesh , Lucknow L-118/14-3-1990 Van Anubhage-3 Lucknow/Dated/27 January, 1990 Encloser-1
7	The FRA certificate of DM states the date of meeting of DLC as 09-12-2014 while the Gram sabha date has been mentioned as 19-01-2015. The meeting of DLC could not have preceeded the Gram sabha meeting. This may be reviewed.	The date of gram sabha in FRA certificate mentioned 19-01-2015 is subdivisonal is 19-01-2015 and DM certificate is 02-02-2015 Photo copy attached Hence FRA given by DM does not proceed the gram shaba meeting. Encloser-2
8	GPS location of all turns on the proposed road may also be given on the software generated GIS maps in Part-I . Soft copy of shapefiles may also be provided.	GPS location of all turns on the exiting road given in software generated GIS maps in Part-I. Soft copy of shapefiles in Submitted and uploaded also. Encloser-3

अतः आपत्तियों का निराकरण कर आनलाइन अपलोड करने के उपरान्त अग्रिम आवश्यक कार्यवाही हेतु प्रेषित की जा रही है।

- संलग्न:-
1. CD & GIS Map Shape File
 2. पूर्व स्वीकृत वन भूमि की सत्य प्रतिलिपि।
 3. F.R.A


सहायक अभियन्ता
निर्माण खण्ड, लोन्वि, बड़कोट
बड़कोट (उत्तराखण्ड)


(ई0वी0डी0भट्ट)
अधिसासी अभियन्ता
निर्माण खण्ड लोन्वि, बड़कोट

परियोजना का नाम :- जनपद उत्तरकाशी में विकास खण्ड नौगांव में बड़कोट तिलाडी हल्का मोटर मार्ग को मोटर मार्ग में परिवर्तित एवं डामरीकरण का कार्य।

संयुक्त निरीक्षण रिपोर्ट

आज दिनांक 01.10.2016 (नि०ख०लो०नि०वि० बड़कोट उत्तरकाशी) के द्वारा बड़कोट तिलाडी हल्का मोटर मार्ग को मोटर मार्ग में परिवर्तित करने हेतु कार्य का स्थल निरीक्षण किया गया संयुक्त निरीक्षण के समय वन विभाग की ओर से श्री मनवीर सिंह बिष्ट वन दसगा श्री बलदेव चौहान व०वी०अ० प्रस्तावक विभाग की ओर से श्री नवीन कुमार शर्मा अपर सहायक अभियन्ता तथा श्री खजान सिंह असवाल उपनिरीक्षक लो०नि०वि० बड़कोट के द्वारा प्रश्नगत परियोजना को बनाने हेतु भाग लिया गया

संयुक्त निरीक्षण में पाया गया कि निर्माण हेतु 268.00 मी०नाप भूमि, सविल भूमि से 1772.00 मी०, वन पंचायत से 00.00 (मी०) आरक्षित वन भूमि 0.00मी० प्रभावित होगी एवं इस स्थल के चयन में नाप भूमि 0.067 है० सिविल भूमि 0.553 है० वन पंचायत भूमि 0.00 है० आरक्षित वन भूमि 0.00 है० की आवश्यकता होगी जिनमें से कुल 0.553 है० भूमि के हस्तान्तरण की आवश्यकता होगी इस संमरेखण पर/चुने गये स्थल पर लगभग 21 वृक्ष चीड़ प्रजाति के इस परियोजना के निर्माण से प्रभावित होंगे, जिनका विवरण निम्नानुसार हैं जिनमें से शून्य वृक्ष बांज प्रजाति के प्रभावित होंगे

चुने गये स्थल का प्रारम्भ होने के स्थल का GPS मान $30^{\circ} 48' 22.56'' N$ " $78^{\circ} 11' 59.64'' E$ है तथा संमरेखण का अन्तिम बिन्दु जिसका GPS मान $30^{\circ} 48' 56.12'' N$ " $78^{\circ} 11' 55.65'' E$ हैं

इस संमरेखण पर निर्माण के दौरान जो मलवा उत्सर्जित होगा उसके निस्तारण हेतु जो स्थल उपयुक्त पाये गये है जिनका GPS मान $30^{\circ} 48' 27.96'' N$ " $78^{\circ} 12' 14.63'' E$ तथा $30^{\circ} 48' 48.54'' N$ " $78^{\circ} 12' 3.06'' E$ हैं

हस्ताक्षर

(प्रयोक्ता एजेन्सी)
प्रतिनिधि

अपर सहायक अभियन्ता
नि०ख० लो०नि०वि०
बड़कोट

राजस्व उप निरीक्षक
नि०ख०, लो०नि०वि०
बड़कोट (उत्तरकाशी)

हस्ताक्षर

(वन विभाग)
प्रतिनिधि

हस्ताक्षर

(राजस्व विभाग)
(एच० एप्रतिनिधि)
राजस्व उप निरीक्षक
तहसील बड़कोट उत्तरकाशी

हस्ताक्षर

(जन प्रतिनिधि)
प्रतिनिधि

सहायक अभियन्ता
निर्माण खण्ड, लो०नि०वि०
बड़कोट

सहायक अभियन्ता
निर्माण खण्ड, लो०नि०वि०
बड़कोट (उत्तरकाशी)

परियोजना का नाम :- जनपद उत्तरकाशी में विकास खण्ड नौगांव में बड़कोट तिलाडी हल्का मोटर मार्ग को मोटर मार्ग में परिवर्तित एवं डामरीकरण का कार्य।

सिविल सोयम भूमि पर प्रभावित होने वाले वृक्षों का विवरण

प्रश्नगत परियोजना के निर्माण हेतु दिनांक 01.10.2016 को किये गये संयुक्त निरीक्षण के अनुसार आवेदित वन भूमि तथा नाप भूमि पर प्रभावित होने वाले वृक्षों की गणना की गई व निरीक्षण के दौरान प्रभावित होने वाले वृक्षों की नियमानुसार गणना की गई:-

क्र०सं०	प्रजाति का नाम	वनस्पतिक नाम	व्यास	भूमि का प्रकार
1	चीड़ हरा खड़ा		60-70	सिविल सोयम
2	चीड़ सूखा खड़ा		50-60	सिविल सोयम
3	चीड़ हरा खड़ा		30-40	सिविल सोयम
4	चीड़ हरा खड़ा		40-50	सिविल सोयम
5	चीड़ हरा खड़ा		30-40	सिविल सोयम
6	चीड़ हरा खड़ा		20-30	सिविल सोयम
7	चीड़ हरा खड़ा		30-40	सिविल सोयम
8	चीड़ हरा खड़ा		20-30	सिविल सोयम
9	चीड़ हरा खड़ा		20-30	सिविल सोयम
10	चीड़ हरा खड़ा		20-30	सिविल सोयम
11	चीड़ हरा खड़ा		40-50	सिविल सोयम
12	चीड़ हरा खड़ा		30-40	सिविल सोयम
13	चीड़ हरा खड़ा		20-30	सिविल सोयम
14	चीड़ हरा खड़ा		40-50	सिविल सोयम
15	चीड़ हरा खड़ा		20-30	सिविल सोयम
16	चीड़ हरा खड़ा		30-40	सिविल सोयम
17	चीड़ हरा खड़ा		30-40	सिविल सोयम
18	चीड़ हरा खड़ा		30-40	सिविल सोयम
19	चीड़ हरा खड़ा		20-30	सिविल सोयम
20	चीड़ हरा खड़ा		20-30	सिविल सोयम
21	चीड़ हरा खड़ा		20-30	सिविल सोयम

उपरोक्तानुसार गणना किये गये वृक्षों का पातन किया जाना अपरिहार्य है

सहायक अभियन्ता
निरीक्षण खण्ड, लोहागिरी
बड़कोट (उत्तरकाशी)

वन क्षेत्राधिकारी
रवाई वन राजि
उत्तरकाशी

AAR

उत्तरकाशी ज. प्रशासक
निरीक्षण खण्ड को. नि. नि.
बड़कोट (उ. का.)

उप सिला अधिकारी
बड़कोट (उत्तरकाशी)

प्रभारीय वनाधिकारी
उत्तरकाशी ज. प्रशासक
बड़कोट (उत्तरकाशी)

(मनेवर सिंह जी)


परियोजना का नाम :- जनपद उत्तरकाशी में विकास खण्ड नौगांव में बड़कोट तिलाडी हल्का मोटर मार्ग को मोटर मार्ग में परिवर्तित एवं डामरीकरण का कार्य।

आरक्षित वन भूमि पर प्रभावित होने वाले वृक्षों का दिवरण


प्रसंगत परियोजना के निर्माण हेतु दिनांक 01.10.2016 को किये गये संयुक्त निरीक्षण के अनुसार आवेदित वन भूमि तथा नाप भूमि पर प्रभावित होने वाले वृक्षों की गणना की गई व निरीक्षण के दौरान प्रभावित होने वाले वृक्षों की नियमानुसार गणना की गई:-

आरक्षित वन भूमि					
क्र०सं०	प्रजाति का नाम	वनस्पतिक नाम	व्यास	वृक्षों का योग	भूमि का प्रकार
1				शून्य	
		योग			


उपरोक्तानुसार गणना किये गये वृक्षों का पातन किया जाना अपरिहार्य है



राजस्व उप निरीक्षक
नि० ख०, लो० नि० १५०
बड़कोट (उत्तरकाशी)



A-48



बहालक व अभियन्ता
निर्माण कार्य वि. वि.
बड़कोट (उ. का.)



बहरीलदार
बड़कोट


वन क्षेत्राधिकारी
बड़कोट उत्तरकाशी


(एच० एस० असवाल)
राजस्व उप निरीक्षक-१
बड़कोट उत्तरकाशी


प्रभागीय वनाधिकारी
बड़कोट


(मनदीर सिंह बिष्ट)
वन दरोगा


सहायक अभियन्ता
निर्माण कार्य वि. वि.
बड़कोट (उ. का.)





प्रयत्न - 15.1

परियोजना का नाम :- जनपद उत्तरकाशी में विकास खण्ड नौगांव में बड़कोट तिलाडी हल्का मोटर मार्ग को मोटर मार्ग में परिवर्तित एवं डामरीकरण का कार्य।

सिविल सोयम भूमि में होने वाले वृक्षों का विवरण


प्रयोज्य परियोजना के निर्माण हेतु दिनांक 01.10.2016 को किये गये संयुक्त निरीक्षण के अनुसार सिविल सोयम भूमि में प्रभावित होने वाले वृक्षों की गणना की गयी जो निम्न प्रकार है

क्र० सं०	क्षेत्र का नाम	प्रजाति	वानस्पतिक नाम	व्यास वर्ग से० मी० में (गोलाई)										योग
				0.10	10.20	20.30	30.40	40.50	50.60	60.70	70.80	80.90	90 से अधिक	
1	बड़कोट	झीड़		-	-	09	07	03	01	01	-	-	-	21
			Total	-	-	09	07	03	01	01	-	-	-	21


उपरोक्तानुसार गणना किये गये वृक्षों का पातन किया जाना अपरिहार्य हैं



वन क्षेत्राधिकारी
बड़कोट, उत्तरकाशी



A.K.


उपनिर्देशक ज. भवन्त
निर्माण खण्ड धो. वि. वि.
बड़कोट (उ. का.)


२४



प्रभागीय वनाधिकारी


(एन० एस० असवाल)
राजस्व उप निरीक्षक
तहसील बड़कोट, उत्तरकाशी


मिनकर सिंह (वि. वि.)
वन नदरोगा


उप निर्देशक ज. भवन्त
निर्माण खण्ड धो. वि. वि.
बड़कोट (उ. का.)


उपनिर्देशक ज. भवन्त
निर्माण खण्ड धो. वि. वि.
बड़कोट (उ. का.)


सहायक उपनिर्देशक
निर्माण खण्ड, लो० नि० वि.
बड़कोट (उ. का.)


परियोजना का नाम :- जनपद उत्तरकाशी में विकास खण्ड नौगांव में बड़कोट तिलाडी हल्का मोटर मार्ग को मोटर मार्ग में परिवर्तित एवं डामरीकरण का कार्य।

नाप भूमि पर प्रभावित होने वाले वृक्षों का विवरण

प्रसंगत परियोजना के निर्माण हेतु दिनांक 01.10.2016 को किये गये संयुक्त निरीक्षण के अनुसार आवेदित वन भूमि तथा नाप भूमि पर प्रभावित होने वाले वृक्षों की गणना की गई व निरीक्षण के दौरान प्रभावित होने वाले वृक्षों की नियमानुसार गणना की गई:-

नाप भूमि					
क0सं0	प्रजाति का नाम	वनस्पतिक नाम	व्यास	वृक्षों का योग	भूमि का प्रकार
1				शून्य	
		योग			


उपरोक्तानुसार गणना किये गये वृक्षों का पातन किया जाना अपरिहार्य हैं



राजस्व उप निरीक्षक
नि0 ख0, लो0 नि0 140
बड़कोट (उत्तरकाशी)



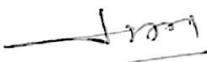
इलाहाबाद वन संरक्षणा
विभाग लखनऊ, नि. वि.
बड़कोट (उ. का.)



तहसीलदार
तहसीलदार
बड़कोट


वन क्षेत्राधिकारी
रवाई वन राजि
उत्तरकाशी



(एच0 एस0 अलबाल)
राजस्व उप निरीक्षक
तहसील बड़कोट, उत्तरकाशी


प्रभागीय वन अधिकारी


2016


उप प्रभागीय वन अधिकारी
अपर यमुना वन विभाग
बड़कोट


तहसीलदार


सहायक अभियन्ता
निर्माण खण्ड, लो0 नि0
बड़कोट (उत्तरकाशी)

परियोजना के निर्माण से भूमि पर प्रभावित होने वाले पेड़ों का सारांश

क्र० सं०	भूमि का प्रकार	व्यास वर्ग से० मी० में (गोलाई)										योग
		0.10	10.20	20.30	30.40	40.50	50.60	60.70	70.80	80.90	90 से अधिक	
1	आरक्षित वन भूमि	0	0	0	0	0	0	0	0	0	0	0
2	वन पंचायत	0	0	0	0	0	0	0	0	0	0	0
3	सिविल सोयम	-	-	09	07	03	01	01	-	-	-	21
4	नाप भूमि	0	0	0	0	0	0	0	0	0	0	0
कुल योग		0	0	09	07	03	01	01	0	0	0	21

उपरोक्तानुसार गणना किये गये वृक्षों का पातन किया जाना अपरिहार्य है

राजस्थान सरकार
नि० ख०, लो० नि०, १०
बड़कोट (उत्तरकाशी)

AAR

सहायक अभियन्ता
निर्माण खण्ड प्रो. वि. वि.
बड़कोट (उ. का.)

वन क्षेत्राधिकारी
रवाई वन राजी
उत्तरकाशी

प्रभागीय वनाधिकारी
अपर सहायक वनाधिकारी
बड़कोट (उत्तरकाशी)

10/05/20
10/05/20

अपर सहायक वनाधिकारी
बड़कोट (उत्तरकाशी)


सहायक अभियन्ता
निर्माण खण्ड, लो० नि० वि०
बड़कोट (उत्तरकाशी)


प्रपत्र- 15.5

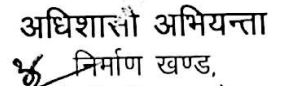
परियोजना का नाम :- जनपद उत्तरकाशी में विकास खण्ड नौगांव में बड़कोट तिलाडी हल्का मोटर मार्ग को मोटर मार्ग में परिवर्तित एवं डामरीकरण का कार्य।


परियोजना क्षेत्र में विद्यमान वृक्षों में से वास्तविक रूप से काटे जाने वाले वृक्षों का विवरण

प्रमाणित किया जाता है कि परियोजना के निर्माण से प्रभावित होने वाले कुल 21 वृक्षों में से वास्तविक रूप से केवल 21 वृक्षों का पातन किया जाना है।



कनिष्ठ अभियन्ता
निर्माण खण्ड,
लो0नि0वि0, बड़कोट



सहायक अभियन्ता
निर्माण खण्ड,
लो0नि0वि0, बड़कोट



अधिशास्त्री अभियन्ता
निर्माण खण्ड,
लो0नि0वि0, बड़कोट



राजस्व उप निरी.
नि0 ख0, लो0 नि0.
बड़कोट (उत्तरकाशी)


वन क्षेत्राधिकारी
रवाई वन राजि.
बड़कोट, उत्तरकाशी


उप प्रभागीय वनाधिकारी
अपर यमुना वन प्रभाग
बड़कोट


प्रभागीय वनाधिकारी
अपर यमुना वन प्रभाग
बड़कोट (उत्तरकाशी)


२०१५


सहायक अभियन्ता
निर्माण खण्ड, लो0नि0वि0
बड़कोट (उत्तरकाशी)

प्रपत्र-15.6

परियोजना का नाम- जनपद उत्तरकाशी में विकास खण्ड नौगांव में बड़कोट तिलाडी हल्का मॉटर मार्ग को मोटर मार्ग में परिवर्तित एवं डामरीकरण का कार्य।

परियोजना से प्रभावित होने वाले वृक्षों की मूल्य सूची

क्र० सं०	प्रजाति	व्यास (वर्ग में)	वृक्षों की सं०	मूल्य/दर	धनराशि	अन्य विवरण
1	2	3	4	5	6	7
1	चीड़	20-30	9	720.00	6480.00	
2	चीड़	30-40	7	2796.00	19572.00	
3	चीड़	40-50	3	6084.00	18252.00	
4	चीड़	50-60	1	10278.00	10278.00	
5	चीड़	60-70	1	15762.00	15762.00	
	योग		21		70344.00	

उपप्रभागीय वनाधिकारी

वन दरोगा

रेजिस्ट्रार

उत्तरकाशी

उप प्रभागीय वनाधिकारी
अपर यमुना वन प्रभाग
बड़कोट

प्रभागीय वनाधिकारी
अपर-यमुनावनप्रभाग
बड़कोट

सहायक वनाधिकारी
विभाग खण्ड, नौगांव
बड़कोट (उत्तरकाशी)


प्रपत्र- 16


परियोजना का नाम :- जनपद उत्तरकाशी में विकास खण्ड नौगांव में बड़कोट तिलाडी हल्का मोटर मार्ग को मोटर मार्ग में परिवर्तित एवं डामरीकरण का कार्य।

बांज वृक्षों के पातन का प्रमाण-पत्र


प्रश्नगत परियोजना के निर्माण हेतु आवेदित वन भूमि के गैर वानिकी कार्यों हेतु प्रत्यावर्तन के लिये अधोहस्ताक्षरी द्वारा दिनांक 1-10-2016 को स्थलीय निरीक्षण किया गयां स्थलीय निरीक्षण के दौरान परियोजना के निर्माण से बांज प्रजाति के वृक्ष प्रभावित नहीं हो रहे हैं।


क्र० सं०	क्षेत्र का नाम	प्रजाति	व्यास वर्ग से० मी० में (गोलाई)								योग	
			0.10	10.20	20.30	30.40	40.50	50.60	60.70	70.80		80.90
1		शून्य										



राजस्व उप निरीक्षक
नि० ख०, लो० नि०
बड़कोट (उत्तरकाशी)



सहायक अभियन्ता
निर्माण एवं वि. वि.
बड़कोट (उ. का.)

वन संरक्षक


C/O


उप प्रभागीय वनाधिकारी
अपर यमुना वन प्रभाग
बड़कोट


वन क्षेत्राधिकारी
एवाई वन राजिह
बड़कोट उत्तरकाशी



सहायक अभियन्ता
निर्माण एवं वि. वि.
बड़कोट (उ. का.)



अप
बड़कोट


परियोजना का नाम :- जनपद उत्तरकाशी में विकास खण्ड नौगांव में बड़कोट तिलाडी हल्का मोटर मार्ग को मोटर मार्ग में परिवर्तित एवं डामरीकरण का कार्य।


न्यूनतम वृक्षों के पातन किये जाने का प्रमाण-पत्र


प्रमाणित किया जाता है कि उक्त परियोजना के निर्माण हेतु प्रभावित होने वाले वृक्षों की संख्या न्यूनतम 21 है व भारत सरकार से परियोजना के निर्माण की स्वीकृति प्राप्त होने के उपरान्त आवश्यक न्यूनतम 21 वृक्षों का ही पातन किया जायेगा।



कनिष्ठ अभियन्ता
निर्माण खण्ड,
लो0नि0वि0, बड़कोट


सहायक अभियन्ता
निर्माण खण्ड,
लो0नि0वि0, बड़कोट



अधिसासो अभियन्ता
निर्माण खण्ड,
लो0नि0वि0, बड़कोट


राजस्व उप निरीक्षक
नि0 ख0, लो0 नि0 150
बड़कोट (उत्तरकाशी)


उप प्रभागीय वनाधिकारी
आर य 100/100/100
बड़कोट (उत्तरकाशी)


वन क्षेत्राधिकारी
बड़कोट (उत्तरकाशी)


सहायक अभियन्ता
निर्माण खण्ड, लो0नि0वि0
बड़कोट (उत्तरकाशी)


प्रभागीय वनाधिकारी
उत्तर वन विभाग
बड़कोट (उत्तरकाशी)


4/11/20

ANNEXURE

OFFICE OF THE DISTRICT MAGISTRATE
DISTRICT Uttarkashi(U.K.)

Proceeding of the meeting of the district level committee constituted under schedule tribes & other Traditional forest Dwellers (recognition of rights) act (FRA). 2006.


A meeting of the district level committee of Uttarkashi district, constituted under FRA. 2006 was held under the chairmanship of Mr. Indudhar Baurai I.A.S. District Magistrate Uttarkashi on date 09-12-2014 at Uttarkashi in which application claiming rights in forest land area measuring 0.553 hect for the Construction Division P.W.D. Barkot of forest land under FRA. 2006 of the following applicant duly processed and recommended by the sub division level committee of Barkot sub division were discussed to consider the same for admission by the district level committee.

After scrutiny of the documents and detailed discussions, no objection/claims were found to have been made & hence District level committee recommend the above case for diversion of land for the said purpose.

Place; Uttarkashi

Dated: 22/12/15

(Indudhar Baurai)
District Magistrate-cum-Chairman
District Level Committe
Uttarkashi.


सहायक अभियन्ता
निर्माण एवं नगरिक
बुजक (उत्तरकाशी)