



फोन/फैक्स नं०- 01375-224233
E-Mail dfobarkot@gmail.com
वन मित्र कॉल सेंटर- 9208008000

कार्यालय

प्रभागीय वनाधिकारी, अपर यमुना वन प्रभाग, बड़कोट,
पत्रांक- 6/95/ 12-1 दिनांक बड़कोट, मई 01 2019।

सेवा में,

वन संरक्षक,
यमुना वृत्त, उत्तराखण्ड,
देहरादून।

विषय:-

प्रधानमंत्री ग्राम सड़क योजना के अन्तर्गत एन0एच0 नगाणगांव मोटर मार्ग के कि0मी0 9 से बचाणगांव मोटर मार्ग निर्माण हेतु 1.346 हे0 वन भूमि का वन संरक्षण अधिनियम 1980 के तहत गैर वानिकी कार्यों हेतु वन भूमि हस्तान्तरण प्रस्ताव।

सन्दर्भ:-

भारत सरकार पर्यावरण, वन एवं जलवायु परिवर्तन मंत्रालय क्षेत्रीय कार्यालय देहरादून की ई0डी0एस0 क्वैरी 8वी./यू.सी.पी./06/86/2018/एफ.सी./1648 दिनांक 09.11.2018 एवं अपर प्रमुख वन संरक्षक एवं नोडल अधिकारी वन संरक्षण देहरादून का पत्रांक-2706/एफ0पी0/यू0के0/रोड/23290/2016 दिनांक -04.04.2019

महोदय,

कृपया भारत सरकार की उपरोक्त सन्दर्भित ई0डी0एस0 क्वैरी का अवलोकन करें। विषयगत मोटर मार्ग पर लगाई गई आपत्तियों की निराकरण सूचना प्रयोक्ता ऐजेन्सी द्वारा अपने पत्रांक-365/पी0एम0जी0एस0वाई0/सि0ख0 दिनांक 29.04.2019 से इस कार्यालय को प्रेषित की है जिसकी आख्या निम्न प्रकार प्रेषित है-

क्र० सं०	आपत्ति	आपत्ति निराकरण सूचना
1	<p>Point No.3 - The following documents are required to be submitted in original-</p> <p>(i) Justification for locating the project in forest land.</p> <p>(ii) Hard copy of Part II to V</p> <p>(iii) Administrative approval</p> <p>Point No.7- All documents are submitted in color photocopies.</p>	<p>(i) Justification for locating the project in forest land की मूल प्रति प्रयोक्ता ऐजेन्सी द्वारा अपने पत्रांक-257/पी0एम0जी0एस0वाई0/सि0ख0 दिनांक 16.03.2019 से नोडल कार्यालय में जमा करा दी गई है। जिसकी सत्यापित छायाप्रति संलग्न है।</p> <p>(संलग्नक.....1)</p> <p>(ii) पार्ट 2 से 5 तक की मूल हार्ड प्रति पूर्व में प्रयोक्ता ऐजेन्सी द्वारा अपने पत्रांक-257/पी0एम0जी0एस0वाई0/सि0ख0 दिनांक 16.03.2019 से नोडल कार्यालय में जमा करा दी गई है। जिनकी सत्यापित छायाप्रति संलग्न है। (संलग्नक.....2)</p> <p>(iii) Administrative approval से सम्बन्धित प्रमाण पत्र मुल मे संलग्न है (संलग्नक...3)</p> <p>बिन्दु सं०7-सभी documents की कलर फोटोकापी प्रयोक्ता ऐजेन्सी द्वारा नोडल कार्यालय में जमा करा दि गई है।</p>
2	<p>Point No.4- RF & Civil soyal land mentioned in Part II but Van panchayat land is not mentioned in land schedule.</p>	<p>प्रस्ताव के भाग 2 में आरक्षित वन भूमि 0.822 है0 तथा सिविल सोयम वन भूमि 0.332 है0 एवं वन पंचायत भूमि 0.192 है0 है। आनलाईन में आरक्षित वन भूमि 0.822 है0 व सिविल सोयम व वन पंचायत भूमि दोनों को जोड कर 0.524 है0 कुल 1.346 है0 भूमि का उल्लेख किया गया है।</p>

12-1 land transfer..

3	Point No.5- NPV density is mentioned as 0.4 in hard copy whereas shown 0.2 in online Part II	प्रभाग की वर्तमान प्रबन्ध योजना के अनुसार सम्बन्धित क्षेत्र का हरियाली घनत्व 0.4 है परन्तु जिस समरेखण से मोटर मार्ग प्रस्तावित है उसका हरियाली घनत्व 0.2 पाया गया है जिसके अनुसार एन0पी0वी0 की धनराशि आकलित की गई है। सम्बन्धित प्रमाण पत्र आनलाईन पार्ट 2 के पैरा ए में अपलोड कर दिया गया है। जिसकी मूल हार्ड प्रति संलग्न है (संलग्नक.....4)
4	Point No.8- CA area proposed is found to the partly in riverbed as per KML file.	क्षतिपूरक वृक्षारोपण चयनित भूमि का संयुक्त निरीक्षण वन विभाग तथा कार्यादायी संस्था द्वारा संयुक्त रूप से किया गया निरीक्षण रिपोर्ट के आधार पर क्षतिपूरक वृक्षारोपण भूमि को उपयुक्त पाया गया है जिसे पार्ट 2 में के0एम0एल0 फाईल के रूप में अपलोड किया गया है।

संलग्नक:- उपरोक्तानुसार।

॥ भवदीय



(प्रदीप कुमार)

प्रभागीय वनाधिकारी,
अपर यमुना वन प्रभाग, बड़कोट।

एन0पी0वी0 की धनराशि का आंकलन

परियोजना का नाम- परियोजना का नाम- प्रधानमंत्री ग्राम सड़क योजना के अन्तर्गत
एन0एच0 94 खरादी नगंगाणगांव मोटर मार्ग के कि0मी0 9 से बचाणगांव
मोटर मार्ग निर्माण हेतु 1.346 हे0 वन भूमि का हस्तांतरण प्रस्ताव ।

प्रमाणित किया जाता है कि भारत सरकार पर्यावरण एवं वन मन्त्रालय, नई दिल्ली के आदेश संख्या- 5-3/2007-एफ0सी0 दिनांक- 05.02.2009 में उल्लिखित व्यवस्था के अनुसार आवेदित वन भूमि हेतु एन0पी0वी0 की देयता निम्नानुसार है:-

1. ईको क्लास श्रेणी	V
2. हरियाली का घनत्व	0.2
3. एन0पी0वी0 की दर प्रति हे0	657000.00 रू0
4. आवेदित वन भूमि का क्षेत्रफल	1.346 है0
5. कुल देय एन0पी0वी0 की धनराशि	8,84,322.00


प्रभारी वन अधिकारी
अपर यमुना वन प्रभाग
बड़कोट

प्रतिवेदन

कार्य का नाम :-

प्रशासनिक कार्य, सिद्धांत विभाग, जल संसाधन विभाग, पुरी, पश्चिम बंगाल के विभागीय कार्यालय।

कार्य के अन्तर्गत विभाग के कार्यालय द्वारा प्राथमिक रूप से पूरे जल - संसाधन क्षेत्रों में जल संचयन के अधिक, जो कि न केवल पूरे भारत में ही बल्कि विश्व के अनेक देशों में भी जल संचयन के अभाव में जल संकट का सामना करने पड़ेगा। जल संचयन के अभाव में जल संकट का सामना करने पड़ेगा। जल संचयन के अभाव में जल संकट का सामना करने पड़ेगा।

अधिकारिता है कि पर्यटन क्षेत्र में वास्तविकी की आवश्यकता के अनुरूप जल संचयन की पूर्ति को प्राथमिकता के साथ में दिया गया है। इस कार्य के अन्तर्गत 0.377 हे० विविध क्षेत्रों में जल संचयन की आवश्यकता है। साथ ही 0.377 हे० एक विविध क्षेत्र में जल संचयन की आवश्यकता है। साथ ही 0.377 हे० एक विविध क्षेत्र में जल संचयन की आवश्यकता है।

संख्या 01- यह कार्य जल संचयन के अन्तर्गत 0.377 हे० विविध क्षेत्रों में जल संचयन की आवश्यकता है। साथ ही 0.377 हे० एक विविध क्षेत्र में जल संचयन की आवश्यकता है। साथ ही 0.377 हे० एक विविध क्षेत्र में जल संचयन की आवश्यकता है।

संख्या 02- यह कार्य जल संचयन के अन्तर्गत 0.377 हे० विविध क्षेत्रों में जल संचयन की आवश्यकता है। साथ ही 0.377 हे० एक विविध क्षेत्र में जल संचयन की आवश्यकता है। साथ ही 0.377 हे० एक विविध क्षेत्र में जल संचयन की आवश्यकता है।

कार्य को जल संचयन के अन्तर्गत 0.377 हे० विविध क्षेत्रों में जल संचयन की आवश्यकता है। साथ ही 0.377 हे० एक विविध क्षेत्र में जल संचयन की आवश्यकता है। साथ ही 0.377 हे० एक विविध क्षेत्र में जल संचयन की आवश्यकता है।

(Signature)
 जल संचयन विभाग
 पुरी, पश्चिम बंगाल के विभागीय कार्यालय।

(Signature)
 जल संचयन विभाग
 पुरी, पश्चिम बंगाल के विभागीय कार्यालय।

(Signature)
 जल संचयन विभाग
 पुरी, पश्चिम बंगाल के विभागीय कार्यालय।

उप प्रशासीक वनाधिकारी
 (आर. यमुना वन प्रभाग,
 बड़कोट)

प्रशासीक वनाधिकारी
 आर. यमुना वन प्रभाग
 बड़कोट (पश्चिम बंगाल)

(Signature)
 Assistant Engineer
 P.M.G.S.Y., I.D., Puruli
 (Murkeshi)

9 OCT 2017

कार्यालय

फोन/फैक्स नं०-01375-224233
E-Mail dfobakot@gmail.com
वन मित्र कॉल सेंटर - 9208008000

प्रभागीय वनाधिकारी, अपर यमुना वन प्रभाग, बड़कोट,
पत्रांक 497/12-1 दिनांक, बड़कोट, अगस्त 26 2017

सेवा में,

अपर प्रमुख वन संरक्षक
एवं नोडल अधिकारी, वन संरक्षण,
इन्दिरा नगर, फारेस्ट कॉलोनी,
उत्तराखण्ड, देहरादून।

विषय:- जनपद उत्तरकाशी अन्तर्गत प्रधानमंत्री ग्राम सड़क योजना के अन्तर्गत खरादी नगाणगांव मोटर मार्ग के किमी० 9.00 से बचाणगांव मोटर मार्ग निर्माण हेतु वन भूमि हस्तान्तरण प्रस्ताव।

महोदय,

अधिसासी अभियन्ता, पी०एम०जी०एस०वाई०, सिं०ख०, पुरोला द्वारा विषयक मोटर मार्ग निर्माण का वनभूमि हस्तान्तरण प्रस्ताव की हार्ड प्रति इस कार्यालय को अपने पत्रांक-574/पी०एम०जी०एस०वाई०/सिं०ख०, दिनांक 23.08.2017 से उपलब्ध कराया है। सम्बन्धित प्रस्ताव की दो हार्ड प्रति प्रयोक्ता ऐजेन्सी के माध्यम से आपको उपलब्ध कराई जा रही है। कृपया प्रस्ताव की प्राप्ति स्वीकार करने की कृपा करें।

संलग्नक:- प्रस्ताव दो प्रतियों में।

भवदीय

(जे०पी० सिंह)
प्रभागीय वनाधिकारी,
अपर यमुना वन प्रभाग, बड़कोट।

प्रतिलिपि- वन संरक्षक, यमुना वृत्त, उत्तराखण्ड, देहरादून को मय प्रस्ताव की एक हार्ड प्रति सहित सूचनार्थ प्रेषित।

संलग्नक:- उपरोक्तानुसार।

(Assistant Engineer)
Assistant Engineer
P.M.G.S.Y., I.D., Purola
(Uttarkashi)

(जे०पी० सिंह)
प्रभागीय वनाधिकारी,
अपर यमुना वन प्रभाग, बड़कोट।



कार्यालय

फोन/फैक्स नं०- 01375-224233
E-Mail dfobarkot@gmail.com
वन मित्र कॉल सेंटर- 920008000

प्रभागीय वनाधिकारी, अपर यमुना वन प्रभाग, बड़कोट,
पत्राक- 1828 / 12-1 दिनांक, बड़कोट, दिसम्बर 18 2017।

सेवा में,

वन संरक्षक,
यमुना वृत्त, उत्तराखण्ड
देहरादून।

विषय:-

जनपद उत्तरकाशी में प्रधानमंत्री ग्राम सड़क योजना के फेज-9 के अन्तर्गत एन0एच0 94 खरादी नगाणगांव के कि०मी० 9 से बचाणगाव मोटर मार्ग निर्माण हेतु (लम्बाई 4.300 कि०मी०) 1.346 हे० वन भूमि का वन संरक्षण अधिनियम 1980 के तहत प्रत्यावर्तन प्रस्ताव।


महोदय,

उपरोक्त विषयक वन भूमि हस्तान्तरण प्रस्ताव ऑन लाईन के माध्यम से इस कार्यालय को प्राप्त हुआ है। प्रभाग स्तर से ऑन लाईन पार्ट-2 में भरी जाने वाली सूचना भरने के पश्चात् प्रस्ताव ऑन लाईन आपको प्रेषित किया जा रहा है। जनहित में यह निर्माण कार्य किया जाना आवश्यक है। जिसकी संस्तुति की जाती है।

भवदीय,

(जे०पी० सिंह)

प्रभागीय वनाधिकारी,
अपर यमुना वन प्रभाग, बड़कोट।


Assistant Engineer
P.M.G.S.Y., I.D., Purola
(Uttarkashi)


भाग-II

एन०एच०-२

(सम्बन्धित उप वन संरक्षक द्वारा भरा जाना है।)

प्रस्ताव की राज्य क्रम संख्या.....


7	परियोजना स्कीम का स्थान	प्रधानमंत्री ग्राम सड़क योजना के अन्तर्गत एन०एच० 94 खरादी नगाणगांव के कि०मी० 9से बचाणगांव मोटर मार्ग निर्माण हेतु (लम्बाई 4.30 कि०मी०) 1.346 है० वन भूमि का वन संरक्षण अधिनियम-1980 के तहत गैर वानकी कार्य हेतु पी०एम०जी०एस०वाई० सिंचाई खण्ड पुरोला को प्रत्यावर्तन प्रस्ताव।
(i)	राज्य/सघ शासित क्षेत्र	उत्तराखण्ड राज्य
(ii)	जिला	उत्तरकाशी
(iii)	वन प्रभाग	अपर यमुना वन प्रभाग, बडकोट।
(iv)	वनेत्तर प्रयोग के लिए प्रस्तावित वन भूमि का क्षेत्र है० में	1.346 है०
(v)	वन की कानूनी स्थिति	आरक्षित वन मसालगांव 4बी- 0.822 है० सिविल सोयम भूमि ग्राम खाण्ड एवं बचाणगांव-0.332 है० वन पंचायत भूमि- 0.192 है० कुल 1.346 है०
(vi)	हरियाली का घनत्वा	0.4
(vii)	प्रजातिवार (वैज्ञानिक नाम) और परिधि श्रेणीवार वृक्षों की परिगणना (संलग्न की जाये)। सिंचाई/जलीय परियोजनाओं के संबंध में एफ०आर०एल०-2मीटर पर परिगणना और एफ०आर०एल०-4 मीटर भी संलग्न किये जाएं)	प्रस्तावित निर्माण स्थल पर विभिन्न प्रजाति/व्यास वर्ग के कुल 34 वृक्ष वाधित है। वृक्षों की गणना/मूल्यांकन सूची प्रस्ताव के साथ संलग्न है।
(viii)	भूक्षरण के लिए वन क्षेत्र की संवेदनशीलता पर संक्षिप्त टिप्पणी।	इस बावत प्रयोक्ता एजेन्सी द्वारा दिया गया प्रमाण के अनुसार प्रस्ताव के साथ संलग्न है।
(ix)	वनेत्तर प्रयोग के लिए प्रस्तावित स्थल की वन की सीमा से अनुमानित दूरी	प्रस्तावित/चयनित स्थल से वन सीमा की दूरी 0.50 कि०मी० के अन्तर्गत है।
(x)	क्या फर्म राष्ट्रीय उद्यान, वन्यजीव अमयारण्य, जैवमण्डल रिजर्व, बाघ रिजर्व, हाथी कोरीडोर आदि का भाग है। (यदि हाँ क्षेत्र का ब्यौरा और प्रमुख वन्य जीव वार्डन की टिप्पणियां अनुबंधित की जाएं)	नहीं। इस बावत प्रमाण पत्र प्रस्ताव के साथ संलग्न किया गया है।
(xi)	क्या क्षेत्र में वनस्पति और प्राणिजात की दुर्लभ/संकटापन्न/विशिष्ट प्रजातियां पायी जाती है। यदि हाँ तो तत्संबंधी ब्यौरा दें।	नहीं।
(xii)	क्या कोई सुरक्षित पुरातत्वीय/पारम्परिक स्थल/रक्षा प्रतिष्ठापन और कोई अन्य महत्वपूर्ण	नहीं। इस बावत प्रमाण पत्र प्रस्ताव के साथ संलग्न किया गया है।
8	प्रयोक्ता एजेन्सी द्वारा भाग-1 कालन-2 में प्रस्तावित वन भूमि की आवश्यकता परियोजना के लिए अपरिहार्य और न्यूनतम है यदि नहीं तो जांचे गये विकल्पों के ब्यौरों के साथ मद वार संस्तुत क्षेत्र क्या है।	इस बावत प्रस्तावक विभाग एवं वन विभाग द्वारा दिया गया प्रमाण पत्र प्रस्ताव के साथ संलग्न किया गया है।
9	क्या अधिनियम के उल्लंघन में कोई कार्य किया गया है (हाँ/नहीं) यदि हाँ तो कार्य की अवधि, दोषी अधिकारियों पर की गई कार्यवाही सहित कार्य का ब्यौरा दें क्या उल्लंघन संबंधी कार्य अभी भी चल रहे हैं।	नहीं।
10	प्रतिपूरक वनीकरण स्कीम का ब्यौरा	



Assistant Engineer
P.M.G.S.Y., I.D., Purola
(Uttarkashi)

	प्रतिपूरक वनीकरण के लिए अभिनिर्धारित वनेतर क्षेत्र/अवक्रमित वन क्षेत्र, आस पास के वन से इसकी दूरी भू-खण्डों की संख्या, प्रत्येक भू-खण्डों की संख्या, प्रत्येक भू-खण्ड का आकार।	क्षतिपूरक वृक्षारोपण हेतु 5.657 लाख रु० का प्रस्ताव के साथ संलग्न किया गया है। इसके अतिरिक्त प्रस्तावित क्षेत्र के आस पास रिक्त पड़े स्थानों पर उचित प्रजातियों का वृक्षारोपण हेतु 4.20 लाख रु० प्राक्कलन प्रस्ताव के साथ संलग्न किया गया है।
(ii)	प्रतिपूरक वनीकरण के लिए अभिनिर्धारित वनेतर क्षेत्र/अवक्रमित वन क्षेत्र, आस-पास की वन सीमाओं को दर्शाता मैप।	उपरोक्तानुसार
(iii)	रोपित की जाने वाली प्रजातियों सहित प्रतिपूरक वनीकरण स्कीम के विवरण कार्यान्वयन एजेंसी समय अनुसूची लागत ढाचा आदि।	प्रजातिया-जलवायु के अनुरूप मिश्रित प्रजातियां। कार्यान्वयन एजेंसी-स्वयं वन विभाग समय-उच्चरतर से स्वीकृति प्राप्त होने पर लागत-क्षतिपूरक वृक्षारोपण हेतु 5.657 लाख रु०। रिक्त पड़े स्थानों पर उचित प्रजातियों का रोपण हेतु 4.20 लाख रु० का प्रस्ताव के साथ संलग्न किया गया है।
(iv)	प्रतिपूरक वनीकरण स्कीम के लिए कुल वित्तीय परिचय।	क्षतिपूरक वृक्षारोपण हेतु 5.657 लाख रु०। रिक्त पड़े स्थानों पर उचित प्रजातियों का रोपण हेतु 4.20 लाख रु० का प्रस्ताव के साथ संलग्न किया गया है।
(v)	प्रतिपूरक वनीकरण के लिए अभिनिर्धारित क्षेत्र की उपयुक्तता के बारे में और प्रबन्धकीय दृष्टिकोण से सक्षम प्राधिकरण से प्रमाण-पत्र (संबन्धित उप वन संरक्षक द्वारा हस्ताक्षरित किया जाए)	प्राक्कलन प्रतिहस्ताक्षरित व प्रमाणित कर प्रस्ताव के साथ संलग्न किया गया है।
11.	उप वन संरक्षक की स्थल निरीक्षण रिपोर्ट विशेषतः उपर्युक्त कालम 7 (Xi,xii), 8 और 9 में पूछे गये तथ्यों को दर्शाते हुए (संलग्न करें)	फील्ड स्तर के अधीनस्थ वन अधिकारी फील्ड स्टाफ राजस्व विभाग, एवं प्रस्तावक विभाग की संयुक्त निरीक्षण रिपोर्ट प्रतिहस्ताक्षर करके प्रस्ताव के साथ संलग्न किया गया है। अधोहस्ताक्षरी द्वारा भी वर्णित क्षेत्र का निरीक्षण किया गया जो प्रस्ताव के साथ संलग्न किया गया है।
12.	विभाग/जिला प्रोफाइल	अपर यमुना वन प्रभाग, बडकोट जिला उत्तरकाशी
(i)	जिले का भौगोलिक क्षेत्र	801600.00 हे०
(ii)	जिले का वन क्षेत्र	695783.35 हे०
(iii)	मामलों की संख्या सहित 1980 से वनेतर प्रयोग में लाया गया कुल वन क्षेत्र	कुल मामलों की संख्या 101 है। वनेतर प्रयोग में लाया गया कुल क्षेत्रफल 150.6205 हे०
(iv)	1980 से जिला/प्रभाग में निर्धारित कुल प्रतिपूरक वनीकरण (क) दण्ड के रूप में प्रतिपूरक वनीकरण सहित वन भूमि- (ख) वनेतर भूमि पर..... तक प्रतिपूरक वनीकरण में हुई प्रगति	क- 270.255 हे० ख- -
(v)	अब तक प्रतिपूरक वनीकरण में हुई प्रगति (क) वन भूमि पर (ख) वनेतर भूमि पर.....	क- 34.27 हे० ख - 190.35 हे०
13-	प्रस्ताव को स्वीकृत करने अथवा प्रस्ताव को अन्यथा लेने के संबंध में उप वन संरक्षक की विशेष सिफारिश	प्रस्तावित निर्माण कार्य प्रश्नगत क्षेत्र की तकनीकी एवं स्थानीय विधि एवं नियमों के परिपेक्ष्य में प्रस्तावक विभाग के स्तर पर करवाना होगा। अतः संयुक्त निरीक्षण रिपोर्ट एवं प्रस्ताव मे प्राप्त प्रमाण पत्रों/दस्तावेजों के अनुसार अधोहस्ताक्षरी द्वारा दिनांक 17-1-2018 को प्रश्नगत भूमि का स्थलीय निरीक्षण किये जाने के उपरान्त जनहित में इस मोटर मार्ग के निर्माण हेतु प्रभाग स्तर से संस्तुति की जाती है।

दिनांक 17-01-2018

स्थान बडकोट


Assistant Engineer
P.M.G.S.Y., I.D., Purola
(Uttarkashi)


(जोषी सिंह)
प्रगथी वनीधिकारी
अपर यमुना वन प्रभाग
बडकोट (उत्तरकाशी)

भाग-III



(संबंधित वन संरक्षक द्वारा भरा जाना है ।)

प्रस्ताव का नाम


जनपद उत्तरकाशी में पी0एम0जी0एस0वाई0 के अंतर्गत एन0एच0-94 खरादी नगाणगांव के कि0मी0 9 से बचाणगांव तक मोटर मार्ग निर्माण हेतु 1.346 हे0 वन भूमि का प्रत्यावर्तन प्रस्ताव, FP/UK/ROAD/23290/2016

1	स्थल जहां की वन भूमि शामिल की गयी है क्या इसका संबंधित वन संरक्षक ने निरीक्षण किया है (हां/नहीं) यदि हां तो निरीक्षण की तारीख और किए गये प्रेक्षणों को, निरीक्षण नोट के रूप में संलग्न करें।	नहीं।
2	क्या संबंधित वन संरक्षक भाग ख में दी गई सूचना और उप वन संरक्षक के सुझाव से सहमत हैं।	सहमत हैं।
3	प्रस्तावों की स्वीकृति या अन्यथा के बारे में संबंधित वन संरक्षक की विस्तृत कारणों के साथ विशेष सिफारिशें।	जनहित में प्रस्ताव स्वीकृति की संस्तुति की जाती है।

दिनांक - 31 मार्च 2018।
स्थान - देहरादून।



Assistant Engineer
P.M.G.S.Y., I.D., Purola
(Uttarkashi)

हस्ताक्षर


(पी0एम0जी0एस0वाई0)
वन संरक्षक,
यमुना वृत्त, उत्तराखण्ड, देहरादून।

कार्यालय अपर प्रमुख वन संरक्षक एवं नोडल अधिकारी, वन संरक्षण,
इन्दिरानगर फॉरेस्ट कालोनी, उत्तराखण्ड, देहरादून।

संख्या:- 258 / FP/UK/ROAD/23290/2016 देहरादून: दिनांक 25 जुलाई, 2018

सेवा में,

सचिव,
वन एवं पर्यावरण अनुभाग-4,
उत्तराखण्ड शासन।

विषय:- जनपद-उत्तरकाशी में पी0एम0जी0एस0वाई0 के अन्तर्गत एन0एच0-94 खरादी नगाणगांव के कि0मी0 9 से बचाणगांव तक मोटर मार्ग के निर्माण हेतु 1.346 हे0 वन भूमि का गैर वानिकी कार्यों हेतु लोक निर्माण विभाग को प्रत्यावर्तन।
(Online file no - FP/UK/ROAD/23290/2016)

महोदय,

उपरोक्त विषयक वन भूमि हस्तान्तरण प्रस्ताव शासन को ऑनलाइन प्रेषित किया गया है। उक्त प्रस्ताव की हार्ड कॉपी आवश्यक अग्रेत्तर कार्यवाही हेतु संलग्न कर विशेष पत्र वाहक के माध्यम से प्रेषित की जा रही है। अतः प्रस्ताव पर सैद्धान्तिक स्वीकृति प्राप्त करने हेतु भारत सरकार को प्रेषित करने का कष्ट करें। संलग्न: उपरोक्तानुसार

भवदीय,

(मनोज चन्द्रन)
मुख्य वन संरक्षक

संख्या / 1-~~जी~~ FP/UK/ROAD/23290/2016 तददिनांकित।

प्रतिलिपि निम्नलिखित को सूचनार्थ एवं आवश्यक कार्यवाही हेतु प्रेषित।

1. अपर प्रमुख वन संरक्षक भारत सरकार पर्यावरण, वन एवं जलवायु परिवर्तन मंत्रालय क्षेत्रीय कार्यालय, (उत्तर-मध्य क्षेत्र), 25 सुभाष रोड, देहरादून को प्रस्ताव की मूल प्रति पार्ट I से IV तक संलग्न कर प्रेषित की जा रही है।
2. प्रमुख वन संरक्षक, उत्तराखण्ड।
3. मुख्य वन संरक्षक, गढ़वाल, पौड़ी।
4. वन संरक्षक, यमुना वृत्त, देहरादून।
5. जिलाधिकारी, जनपद-उत्तरकाशी।
6. प्रभागीय वनाधिकारी, अपर यमुना वन प्रभाग, बड़फोर्ट।
7. अधिशासी अभियन्ता, पी0एम0जी0एस0वाई0 निचोई खण्ड, पुरोला (उत्तरकाशी)।


Assistant Engineer
P.M.G.S.Y., I.D., Purola
(Uttarkashi)

(मनोज चन्द्रन)
मुख्य वन संरक्षक

भाग-IV

(नोडल अधिकारी अथवा प्रधान मुख्य वन संरक्षक अथवा अध्यक्ष, वन विभाग द्वारा भरे जाने के लिये)

परियोजना का नाम:- जनपद-उत्तरकाशी में पी0एम0जी0एस0वाई0 के अन्तर्गत एन0एच0-94 खरादी नगाणगांव के कि0मी0 9 से बचाणगांव तक मोटर मार्ग के निर्माण हेतु 1.346 हे0 वन भूमि का गैर वानिकी कार्यों हेतु लोक निर्माण विभाग को प्रत्यावर्तन।

(Online file no - FP/UK/ROAD/23290/2016)

टिप्पणी के साथ प्रस्ताव को स्वीकार करने या अन्यथा के लिये राज्य वन विभाग की विस्तृत राय और निर्दिष्ट सिफारिशें। (राय देते समय, सम्बन्धित वन संरक्षक अथवा उप वन संरक्षक की प्रतिकूल टिप्पणी की सुस्पष्ट समीक्षा की जाय और विवेचनात्मक टिप्पणी दी जाय):

उपरोक्त योजना हेतु अपर यमुना वन प्रभाग में (मसालगांव) अर्थात् कुल 0.822 हे0 आरक्षित वन भूमि एवं 0.524 हे0 सिविल सोयम भूमि अर्थात् कुल 1.346 हे0 वन भूमि का हस्तान्तरण प्रस्तावित है, जिसका अवलोकन करने पर पाया गया कि उपरोक्त परियोजना के निर्माण हेतु वन भूमि का सम्मिलित होना अनिवार्य है। प्रभागीय वनाधिकारी, अपर यमुना वन प्रभाग, बडकोट तथा वन संरक्षक, यमुना वृत्त, देहरादून द्वारा भी प्रस्ताव पर अपनी संस्तुति की गई है। अतः उत्तरकाशी में पी0एम0जी0एस0वाई0 के अन्तर्गत एन0एच0-94 खरादी नगाणगांव के कि0मी0 9 से बचाणगांव तक मोटर मार्ग के निर्माण के प्रस्ताव पर सैद्धान्तिक स्वीकृति प्राप्त करने हेतु भारत सरकार को प्रेषित करने की संस्तुति की जाती है।

हस्ताक्षर:

नाम व पदनाम: (मनोज चन्द्रन भा.व.से.)
मुख्य वन संरक्षक

सरकारी मोहर:
तिथि : 25 / 07 / 2018
स्थान : देहरादून

Assistant Engineer
P.M.G.S.Y., I.D., Purola
(Uttarkashi)

01 (135) 18

PROPOSALNO- PUK/2018/200/2016
PROPOSALNAME-NH-94-Kharadi-nagadgaon
km 9.00-to-bachan-gaon

AREA - 1.346 Ha
District- Uttarkashi

PART V

(To be filed in by the Secretary in charge of the Department or any other authorized officer of the State Government not subject to the provisions of any other law)

Recommendation of the State Government
(After the committee report is received, the Government should be specifically recommended)

RECOMMENDED

07/08/2018

(Handwritten signature)
Assistant Engineer
P.M.G.S.Y., I.D., Purola
(Uttarkashi)

Signature- *(Handwritten signature)*
Name and designation
Official seal
उत्तराखण्ड विभाग
उत्तराखण्ड शासन

संख्या ३

वन एवं ग्राम्य विकास शाखा
उत्तराखण्ड शासन
देहरादून

महत्वा / फैंक्स

संख्या: १५१ / पी०३-१४ / यू.आर.आर.डी ए. / १०

दिनांक: १८ मार्च, २०

कार्यालय ज्ञाप

प्रधानमंत्री ग्राम सड़क योजना फेज-IX के अन्तर्गत २५०-४९९ तक जनसंख्या वाली असंयोजित बसावटों को बारहमासी सम्पर्क मार्गों से संयोजित करने हेतु जनपदवार नग्न गोर या परिशिष्ट 'क' के अनुसार १२५ मार्गों, अनुमानित लम्बाई १०८५.०० किमी० का चयन किया गया है। इन मार्गों के विस्तृत सर्वेक्षण, डी०पी०आर० एवं पैकेज गठन तथा मार्गों के समरेखण में सरकार को वन भूमि हस्तान्तरण हेतु प्रस्ताव तैयार करवाकर पर्यावरण एवं वन मंत्रालय, दिल्ली को प्रेषित किया जायेगा। तत्पश्चात् इन मार्गों के निर्माण हेतु वित्तीय संश्लेषण प्रकृति प्रदत्त विभाग, देहरादून से प्राप्त होने पर पृथक से जारी की जायेगी।

यह आदेश तत्काल प्रभाव से लागू होंगे।

(ओम प्रकाश)

सचिव,

ग्राम्य विकास विभाग

- प्रतिलिपि: निम्नलिखित को सूचनार्थ एवं आवश्यक कार्यवाही हेतु प्रेषित।
- मुख्य अभियन्ता स्तर-१, लोक निर्माण विभाग, उत्तराखण्ड, देहरादून।
 - मुख्य अभियन्ता, लोक निर्माण विभाग, गढ़वाल, पौड़ी एवं कुमाऊँ क्षेत्र, अल्मोड़ा।
 - नोडल अधिकारी एवं वन संरक्षक, भूमि सर्वेक्षण निदेशालय, इन्दिरानगर, देहरादून।
 - मुख्य विकास अधिकारी, अल्मोड़ा, बागेश्वर, चम्पावत, पौड़ी, पिथौरागढ़, रुद्रप्रयाग, टिहरी एवं उत्तरकाशी।
 - अधीक्षण अभियन्ता, लोक निर्माण विभाग, अल्मोड़ा, चम्पावत, पौड़ी, पिथौरागढ़, रुद्रप्रयाग, टिहरी एवं उत्तरकाशी।
 - अधिसासी अभियन्ता, पी०आई०यू० (पी०एम०) (एस०वा०), अल्मोड़ा, बागेश्वर, चम्पावत, श्रीनगर, पिथौरागढ़, रुद्रप्रयाग, टिहरी-१, टिहरी-२ एवं उत्तरकाशी।

संलग्नक: यथोपरि।

Photocopy Attested

(D. S. Panwar)
Assistant Engineer
M.G.S.Y. Irrigation Divn.
Purula (Uttarkashi)

Photocopy Attested

Assistant Engineer
M.G.S.Y. Irrigation Divn.
Purula (Uttarkashi)

सचिव,

ग्राम्य विकास विभाग

Block	Unconnected Target Habitation	Population	Name of Road			Habitations to be Connected
			From	To	Approx. Length (Km)	
Bhilangana	Budhwan	376	Dewat	Budhwan	4.00	Budhwan(376), S Lani(264)
Bhilangana	Gaiwali	345	Vinak Khal	Gaiwali	5.00	Gaiwali (345)
Devaprayag	Kunri	315	Ransalidhar	Kunri	9.00	Kunri(315)
Bhilangana	Gangi	309	Ghuttu	Gangi	20.00	Gangi(309)
Kirtinagar	Raragarh	270	Bangawari	Raragarh	5.00	Raragarh(270)
Chamba	Khurait	364	Chopriyal Gaon to Saur Motor Road Km 12	Khurait	5.00	Khurait (364)
Chamba	Palas	451	Nagni	Palas	6.00	Palas (451)
Thauldhar	Inder	421	Chamba-Dharasu Motor Road (Kandikhal)	Inder	2.00	Inder (421)
Chamba	Khand	484	Garh	Khand	5.00	Khand (484)
Pratapnagar	Baldogi	302	Khambha Khal	Baldogi	5.00	Baldogi (302)
Pratapnagar	Piplogi	342	Bijpur	Piplogi	3.00	Piplogi (342)
Narendranagar	Neer	479	Narendra Nagar	Neer	12.00	Neer (479)
Narendranagar	Odada	459	Adwani	Odada	10.00	Odada (459)
Narendranagar	Shrikot	304	Jamari	Shrikot	5.00	Shrikot (304)
Narendranagar	Kakhai Talli	265	Chald Gaon	Kakhai Talli	12.00	Kakhai Talli (265)
District Dufarkashi					162.00	
Narendranagar	Bachar Gaon	373	NH 94 Kharadi to Nayan Gaon Km 9	Bachar Gaon	4.00	Bachar Gaon (373)
Mori	Wegal	428	Mandrath to Bhakwar Motor Road Km 2	Wegal	6.00	Wegal (428), Kurara (413)
Chiniyalisaur	Jibya	440	Dharasu	Tarakot-Jibya	25.00	Tarakot (438), Jibya (440)
Grand Total					35.00	
					1085.00	

Photocopy of Master
 (D. S. P. N. V. R. A. I.)
 Assistant Engineer
 P. & S. Irrigation Div.
 Dufarkashi

सहायक अभियन्ता
 सि०ख०, लो०नि०वि०
 उत्तरकाशी

Secretary
 Rural Development Deptt.
 Govt. of Uttarakhand