



कार्यालय वन संरक्षक, पश्चिमी वृत्त, उत्तराखण्ड,  
हल्द्वानी (नैनीताल)



अरण्य भवन, रागपुर रोड, हल्द्वानी (नैनीताल) यू.एन.ए. / फ़ोन : 05946-220003 ई.मेल : cfwkom-forest-uk@nic.in.

पत्रांक- 878 / 12-1 हल्द्वानी, दिनांक, दिसम्बर, 23, 2021.

सेवा में,

अपर प्रमुख वन संरक्षक एवं नोडल अधिकारी,  
वन संरक्षण, इन्दिरा नगर फ़ौरेस्ट कालोनी,  
उत्तराखण्ड, देहरादून।

विषय:-

मा0 मुख्यमंत्री घोषणा संख्या 310/2013 के अन्तर्गत जनपद नैनीताल के विधानसभा क्षेत्र लालकुआँ के अन्तर्गत हल्द्वानी बाईपास से हल्दूचौड इण्डियन आयल डीपो तक मार्ग के निर्माण हेतु 12.33 है0 वन भूमि का गैर वानिकी कार्यों हेतु लोक निर्माण विभाग को हस्तान्तरण।

संदर्भ:-

भारत सरकार, पर्यावरण वन एवं जलवायु परिवर्तन मंत्रालय, एकीकृत क्षेत्रीय कार्यालय देहरादून का पत्रांक-8बी/यू0सी0पी0/06/105/2020/एफ0सी0/626 दि0-02.08.2021।


महोदय,

उपरोक्त विषयक प्रकरण में संदर्भित पत्र के माध्यम से भारत सरकार, पर्यावरण वन एवं जलवायु परिवर्तन मंत्रालय, एकीकृत क्षेत्रीय कार्यालय देहरादून द्वारा आपत्ति लगाई गयी, जिसके क्रम में प्रभागीय वनाधिकारी, तराई पूर्वी वन प्रभाग, हल्द्वानी द्वारा आपत्ति का निराकरण कर अपनी पत्र संख्या 2984/12-1 दिनांक 17.12.2021 (छाया प्रति संलग्न) के माध्यम से आख्या इस कार्यालय में प्रेषित की गई, जो कि निम्न प्रकार है:-

क्र.सं.	आपत्ति	प्रतिउत्तर
1	प्रस्तावित मार्ग मुख्यतः हल्द्वानी-बरेली राजमार्ग के बाईपास के रूप में प्रस्तावित किया जा रहा है अतः यह अपेक्षित है कि बैठक में प्रस्ताव पर विस्तृत विवेचना की जाए तथा सम्बन्धित प्रयोक्ता अभिकरण तथा वन मंडल अधिकारी आर0ई0सी0 के समक्ष प्रस्ताव पर प्रस्तुतीकरण करें।	प्रयोक्ता अभिकरण द्वारा अवगत कराया गया है कि मा0 मुख्यमंत्री घोषणा संख्या 310/2013 के अन्तर्गत जनपद नैनीताल में विधानसभा क्षेत्र लालकुआँ के अन्तर्गत हल्द्वानी बाईपास से हल्दूचौड इण्डियन ऑयल डीपो तक मार्ग के निर्माण कार्य के सम्बन्ध में विवरण निम्न प्रकार प्रेषित है :- <ul style="list-style-type: none"> <li>परियोजना की लम्बाई- 13.700 कि0मी0</li> <li>परियोजना की लागत- रु 57.00 लाख (प्रथम चरण)</li> <li>प्रयोक्ता एजेन्सी-लोक निर्माण विभाग(नि0ख0,हल्द्वानी)</li> <li>वनभूमि का विवरण- आरक्षित वन भूमि-12.330 है0।</li> <li>वनभूमि का घनत्व- 0- 0.10</li> <li>वनभूमि का ईको क्लास- ।</li> <li>प्रभावित होने वाले वृक्षों की संख्या- 446 वृक्ष</li> <li>क्या बांज वृक्ष प्रभावित हो रहे हैं- नहीं।</li> <li>वनजीव अभ्यारण की सीमा नंधौर से हवाई दूरी-13.70 कि0मी0</li> <li>लाभान्वित गाँव- कुल 15 गाँव के साथ ही राष्ट्रीय राजमार्ग संख्या-87 से यात्रा करने वाले सभी यात्रियों को विशेष सुविधा प्राप्त होगी।</li> </ul>


क.सं.	आपत्ति	प्रतिउत्तर
2	प्रभागीय वनाधिकारी द्वारा यह सूचित किया गया है कि प्रस्तावित क्षेत्र 'prone to erosion' है। अतः प्रभागीय वनाधिकारी से अपेक्षित है कि इस संबंध में structures and budgetary provisions पर विस्तृत आख्या प्रस्तुत करें।	प्रयोक्ता अभिकरण द्वारा अवगत कराया गया है कि प्रस्तावित मार्ग में होने वाले 'prone to erosion' के बचाव हेतु आवश्यकतानुसार प्रस्ताव गठित कर लिया गया है। तदानुसार स्वीकृति हेतु डी0पी0आर0 में structures and budgetary provisions कर लिया जायेगा।
3	साधारणतः ऐसे प्रस्तावों पर 7 मी0 पर भी enumeration list चाही जाती है क्योंकि अमुख प्रस्ताव में प्रस्तावित 562 वृक्षों की गणना 9 मीटर चौड़ाई पर की गई है, अतः राज्य सरकार वृक्षों की गणना 7 मीटर पर कर उसकी सूची इस कार्यालय में प्रस्तुत करने का कष्ट करें।	प्रभागीय वनाधिकारी द्वारा अवगत कराया गया है कि प्रस्तावित समरेखन में पुनः 7.00 मीटर में वृक्षों की गणना कर ली गई है, जिसमें 446 वृक्ष प्रभावित हो रहे हैं। प्रभावित होने वाले वृक्षों की प्रजातिवार व व्यास श्रेणीवार सूची संलग्न है।

अतः प्रभागीय वनाधिकारी की आख्या मय संलग्नकों के सादर सेवा में अग्रेत्तर कार्यवाही हेतु प्रेषित।  
संलग्न- उपरोक्तानुसार।

भवदीय,  
  
(दीप चन्द्र आर्य)  
वन संरक्षक  
पश्चिमी वृत्त, उत्तराखण्ड, हल्द्वानी।

पत्रांक 878 / 12-1 उक्तदिनांकित।

प्रतिलिपि-प्रभागीय वनाधिकारी, तराई पूर्वी वन प्रभाग, हल्द्वानी को उनके पत्रांक-2984/12-1 दिनांक 17.12.2021 के क्रम में सूचनार्थ एवं आवश्यक कार्यवाही हेतु प्रेषित।

  
(दीप चन्द्र आर्य)  
वन संरक्षक  
पश्चिमी वृत्त, उत्तराखण्ड, हल्द्वानी।



## कार्यालय प्रभागीय वनाधिकारी, तथाई पूर्वी वन प्रभाग, हल्द्वानी

शीरामबाग वन परिसर, जेल रोड, हीरानगर, हल्द्वानी, जिला नैनीताल  
E-mail : dfote@rediffmail.com, Phone: 05946-254309, Fax: 05946-250298

पत्रांक

2984 / 12-1

हल्द्वानी, दिनांक

17/12/2021

सेवा में,

वन संरक्षक,  
पश्चिमी वृत्त,  
उत्तराखण्ड, हल्द्वानी।

विषय:-

मा0 मुख्यमंत्री संख्या 310/2013 के अन्तर्गत जनपद नैनीताल के विधानसभा क्षेत्र लालकुआँ के अन्तर्गत हल्द्वानी बाईपास से हल्दूचौड इण्डियन आयल डीपो तक मार्ग के निर्माण हेतु 12.33 है0 वन भूमि का गैर वानिकी कार्यों हेतु लोक निर्माण विभाग को हस्तान्तरण। (Online No. FP/UK/ROAD/29571/2017)

संदर्भ:-

भारत सरकार, पर्यावरण वन एवं जलवायु परिवर्तन मंत्रालय, एकीकृत क्षेत्रीय कार्यालय देहरादून, 25 सुभाष रोड, देहरादून-248001 का पत्रांक-8बी/यू0सी0पी0/06/105/2020/एफ0सी0/626 दि0-02.08.2021 एवं इस कार्यालय का पत्रांक-1406/12-1 दि0-08.09.2021 एवं पत्रांक-1474/12-1 दि0-18.09.2021 तथा पत्रांक-1490/12-1 दि0-18.09.2021।

महोदय,

भारत सरकार पर्यावरण, वन एवं जलवायु परिवर्तन मंत्रालय एकीकृत क्षेत्रीय कार्यालय, देहरादून के उक्त संदर्भित पत्र द्वारा लगायी गई आपत्तियों का निराकरण अधिशासी अभियन्ता, निर्माण खण्ड, लोक निर्माण विभाग, हल्द्वानी के पत्रांक-3815/4सी दि0-30.11.2021 के द्वारा बिन्दुवार आख्या निम्न प्रकार प्रेषित की गई है :-

क.सं.	EDS	आपत्ति का निराकरण / आख्या
1	प्रस्तावित मार्ग मुख्यतः हल्द्वानी-बरेली राजमार्ग के बाईपास के रूप में प्रस्तावित किया जा रहा है अतः यह अपेक्षित है कि बैठक में प्रस्ताव पर विस्तृत विवेचना की जाए तथा सम्बन्धित प्रयोक्ता अभिकरण तथा वन मंडल अधिकारी आर0ई0सी0 के समक्ष प्रस्ताव पर प्रस्तुतीकरण करें।	इस बिन्दु के अनुपालन में प्रयोक्ता अभिकरण के द्वारा उक्त संदर्भित पत्र में अवगत कराया गया है कि मा0 मुख्यमंत्री घोषणा संख्या 310/2013 के अन्तर्गत जनपद नैनीताल में विधानसभा क्षेत्र लालकुआँ के अन्तर्गत हल्द्वानी बाईपास से हल्दूचौड इण्डियन ऑयल डिपो तक मार्ग के निर्माण कार्य के सम्बन्ध में विवरण निम्न प्रकार प्रेषित है :- <ul style="list-style-type: none"><li>परियोजना की लम्बाई- 13.700 कि0मी0</li><li>परियोजना की लागत- रु 57.00 लाख (प्रथम चरण)</li><li>प्रयोक्ता एजेन्सी-लोक निर्माण विभाग(नि0ख0,हल्द्वानी)</li><li>वनभूमि का विवरण- आरक्षित वन भूमि-12.330 है0।</li><li>वनभूमि का घनत्व- 0- 0.10</li><li>वनभूमि का ईको क्लास- ।</li><li>प्रभावित होने वाले वृक्षों की संख्या- 446 वृक्ष</li><li>क्या बांज वृक्ष प्रभावित हो रहे हैं- नहीं।</li><li>वनजीव अभ्यारण की सीमा नंधौर से हवाई दूरी-13.70 कि0मी0</li><li>लाभान्वित गाँव- कुल 15 गाँव के साथ ही राष्ट्रीय राजमार्ग संख्या-87 से यात्रा करने वाले सभी यात्रियों को विशेष सुविधा प्राप्त होगी।</li></ul>
2	प्रभागीय वनाधिकारी द्वारा यह सूचित किया गया है कि प्रस्तावित क्षेत्र 'prone to erosion' है। अतः प्रभागीय वनाधिकारी से अपेक्षित है कि	प्रयोक्ता अभिकरण द्वारा अवगत कराया गया है कि प्रस्तावित मार्ग में होने वाले 'prone to erosion' के बचाव हेतु आवश्यकतानुसार प्रस्ताव गठित कर लिया गया है। तदानुसार

	इस संबंध में structures and budgetary provisions पर विस्तृत आख्या प्रस्तुत करें।	स्वीकृति हेतु डी0पी0आर0 में structures and budgetary provisions कर लिया जायेगा।
3	साधारणतः ऐसे प्रस्तावों पर 7 मी0 पर भी enumeration list चाही जाती है क्योंकि अमुख प्रस्ताव में प्रस्तावित 562 वृक्षों की गणना 9 मीटर चौड़ाई पर की गई है, अतः राज्य सरकार वृक्षों की गणना 7 मीटर पर कर उसकी सूची इस कार्यालय में प्रस्तुत करने का कष्ट करें।	दिये गये निर्देशानुसार प्रस्तावित समरेखन में पुनः 7.00 मीटर वृक्षों की गणना कर ली गई है, जिसमें 446 वृक्ष प्रभावित हो रहे हैं। प्रभावित होने वाले वृक्षों की प्रजातिवार व व्यास श्रेणीवार सूची संलग्न है।

अतः उपरोक्तानुसार बिन्दुवार आख्या एवं संलग्नक सहित इस आशय से प्रेषित कि प्रकरण पर अपने स्तर से आवश्यक कार्यवाही करने का कष्ट करें।

संलग्नक—उपरोक्तानुसार।

भवदीय

(संदीप कुमार)

प्रभागीय वनाधिकारी  
तराई पूर्वी वन प्रभाग, हल्द्वानी

पत्रांक—2984 /12-1/ उक्त दिनांकित।

प्रतिलिपि— अपर प्रमुख वन संरक्षक एवं नोडल अधिकारी, वन संरक्षण, इन्दिरा नगर, फॉरेस्ट कॉलोनी, उत्तराखण्ड, देहरादून को सूचनार्थ एवं आवश्यक कार्यवाही हेतु प्रेषित।

(संदीप कुमार)

प्रभागीय वनाधिकारी  
तराई पूर्वी वन प्रभाग, हल्द्वानी

पत्रांक—2984 /12-1/ उक्त दिनांकित।

प्रतिलिपि— अधिशासी अभियन्ता, निर्माण खण्ड, लोक निर्माण विभाग, हल्द्वानी को उनके पत्रांक—3815/4सी दि0—30.11.2021 के क्रम में सूचनार्थ एवं आवश्यक कार्यवाही हेतु प्रेषित।

(संदीप कुमार)

प्रभागीय वनाधिकारी  
तराई पूर्वी वन प्रभाग, हल्द्वानी

पत्रांक 3815 / 4A

दिनांक 30/11/2021

सेवा में,

प्रभागीय वनाधिकारी  
तराई पूर्वी वन प्रभाग,  
हल्द्वानी।

**विषय :-** मा0 मुख्यमंत्री घोषणा संख्या 310/2013 के अन्तर्गत जनपद नैनीताल में विधानसभा क्षेत्र लालकुआं के अन्तर्गत हल्द्वानी बाईपास मार्ग से हल्दूचौड़ इण्डियन ऑयल डिपो तक मार्ग के निर्माण हेतु 12.33 है0 वनभूमि का गैर वानिकी कार्य हेतु लोक निर्माण विभाग को हस्तान्तरण (Online No FP/UK/ROAD/2951/2017)।

**सन्दर्भ:-** भारत सरकार, पर्यावरण वन एवं जलवायु परिवर्तन मंत्रालय, एकीकृत क्षेत्रीय कार्यालय देहरादून, 25 सुभाष रोड़, देहरादून-248001 का पत्रांक 8 बी/यू0सी0पी0/06/105/ 2020/एफ0सी0/626, दिनांक 02.08.2021 एवं आपका कार्यालय पत्रांक 1406/12-1 हल्द्वानी दिनांक 08.09.2021

महोदय,

उपरोक्त विषयक संदर्भित पत्र के अनुपालन में वांछित आख्या बिन्दुवार निम्नवत अंकित की जा रही है :-

- उक्त प्रस्ताव का समरेखन हल्द्वानी बाईपास मार्ग से हल्दूचौड़ इण्डियन ऑयल डिपो तक राजमार्ग संख्या-87 के बाईपास के रूप में प्रस्तावित है, जो कृषि प्रधान आबादी से संलग्न है। उक्त प्रस्ताव राजमार्ग संख्या 87 में वर्तमान में हो रहे भारी यातायात के दबाव एवं इस मार्ग पर प्रायः लगने वाले जाम के दृष्टिगत स्थानीय जनता/कृषकों एवं जनप्रतिनिधियों के अनुरोध पर मा0 मुख्यमंत्री जी द्वारा घोषणा सं0 310/2013 के अन्तर्गत स्वीकृति प्रदान की गयी है। इस प्रस्ताव के मुख्य बिन्दुओं पर आख्या निम्नवत है:-

    - परियोजना का नाम :- मा0 मुख्यमंत्री घोषणा संख्या 310/2013 के अन्तर्गत जनपद नैनीताल में विधानसभा क्षेत्र लालकुआं के अन्तर्गत हल्द्वानी बाईपास मार्ग से हल्दूचौड़ इण्डियन ऑयल डिपो तक मार्ग के निर्माण कार्य।
    - परियोजना की लम्बाई :- 13.700 कि0मी0
    - परियोजना की लागत :- ₹ 57.00 लाख (प्रथम चरण)
    - प्रयोक्ता एजेन्सी :- लोक निर्माण विभाग (नि0ख0, हल्द्वानी)।
    - वनभूमि का विवरण :- आरक्षित वन भूमि- 12.330 है0।
    - वनभूमि का घनत्व :- 0.- 0.10
    - वनभूमि का ईको क्लास :- ।
    - प्रभावित होने वाले वृक्षों की संख्या :- 446 वृक्ष
    - क्या बाज वृक्ष प्रभावित हो रहे हैं :- नहीं।
    - वनजीव अभ्यारण की सीमा नंधौर से हवाई दूरी :- 13.700 कि0मी0
    - लाभान्वित गाँव :- कुल 15 गाँव के साथ ही राष्ट्रीय राजमार्ग संख्या 87 से यात्रा करने वाले सभी यात्रियों को विशेष सुविधा प्राप्त होगी।
  - प्रस्तावित मार्ग में होने वाले 'Prone to erosion' के बचाव हेतु आवश्यकतानुसार प्रस्ताव गठित कर लिया गया है। तदनुसार स्वीकृति हेतु डी0पी0आर0 में Structures एवं Budgetary provisions कर लिया जायेगा।
  - प्रस्तावित समरेखन में पुनः 7.00 मीटर में वृक्षों की गणना कर ली गयी है, तदनुसार सूची संलग्न है।
- संलग्न:- उपरोक्तानुसार।

कार्यालय तराई पूर्वी वन प्रभाग  
हल्द्वानी  
प्र.सं. 5232.....  
प.सं. 121.....  
दिनांक 30/11/2021

अध्यक्ष 30/11/21  
(इं0 अशोक कुमार)  
अधिशाली अभियन्ता

निर्माण खण्ड, लो0नि0वि0, हल्द्वानी

**परियोजना का नाम:-** मा0 मुख्यमंत्री की घोषणा सं0 310/2013 के अन्तर्गत जनपद नैनीताल के विधानसभा क्षेत्र लालकुआ के अन्तर्गत हल्द्वानी बाईपास मार्ग से हल्द्वौड़ इण्डियन ऑयल डिपो तक मार्ग निर्माण हेतु 12.33 है0 वनभूमि का गैर वानिकी कार्य हेतु लोक निर्माण विभाग को हस्तान्तरण (On line No FP/UK/ROAD/2951/2017) ।


भारत सरकार पर्यावरण वन एवं जलवायु परिवर्तन मंत्रालय श्रेत्रीय कार्यालय देहरादून के पत्रांक 8बी/यू0सी0पी0/06/105/2020 /एफ0सी0/626, दिनांक 02.08.2021 के द्वारा बिन्दु सं0 3 में परियोजना स्थल पर वर्तमान में स्थित प्रवाहित होने वाले वृक्षों की गणना 7 मीटर में किये जाने के सम्बन्धी अनुपालन आख्या :-

**वृक्षों की सूची (प्रवाहित होने वाले)**


क्र0 सं0	वृक्ष की प्रजाति	0-10	10-20	20-30	30-40	40-50	50-60	60-70	70 से ऊपर	योग
1	कन्जू	09	09	12	23	08	02	02	04	69
2	नीम		05	09	07					21
3	सागौन	08	06	26	26	02		01		69
4	कचनार			01						1
5	पेपर मलवरी		07	10	09	01	01		01	29
6	सेमल			01	09	06	16		15	47
7	बकैन			04						4
8	कटहल			01	01					2
9	शीशम	15	15	32	25	03	03		01	94
10	आम		05	06						11
11	शहतूत		03		02					5
12	जामुन			01						1
13	बेर			01						1
14	हल्दू				02		03		02	7
15	बेल		11							11
16	खैर	01		03						4
17	अमलतास	03			01					4
18	कोकाट	25	05		04	01				35
19	धौड़ी			01						1
20	तिमल			01						1
	योग	61	66	109	109	21	25	3	23	417

क्र० सं०	वृक्ष की प्रजाति	0-5	5-10	10-15	15-20	20-25	25-30	30-35	35-40	40-45	45 से ऊपर	योग
1.	यूकेलिप्टस	12	09	0	0	0	0	02	0	02	04	29
	योग	12	09	0	0	0	0	02	0	02	04	29

महायोग 417 + 29 = 446

  
प्रभागीय वनाधिकारी  
तराई पूर्वी वन प्रभाग, हल्द्वानी.

  
उप प्रभागीय वनाधिकारी  
(मौला)  
तराई पूर्वी वन प्रभाग, हल्द्वानी

  
वन क्षेत्राधिकारी  
गौला वन क्षेत्र  
तराई पूर्वी वन प्रभाग, हल्द्वानी