



Government of West Bengal
Directorate of Forests

Office of the Principal Chief Conservator of Forests, Head of Forest Force
Aranya Bhawan, Block: LA-10A, Salt Lake City, Sector – III, Kolkata: 700 106
Phone - Fax: (033) 2335 8581/7751, e-mail : wbcampa@gmail.com
Visit us at: www.westbengalforest.gov.in



No- 8133 / L</2M-1334/2017

Dated: 01/02 .2022

To The IRO, Kolkata
MoEF & CC, Govt. of India.

Sub.: Proposal for diversion 109.459 ha. of forest land for opencast Mining Project at Gourangdih ABC Coal Mine in favour of West Bengal Mineral Development and Trading Corporation under Durgapur Forest Division (Proposal No. FP/WB/MIN/26869/2017).

Ref: (i) MoEF & CC, Government of India Letter no. 8-03/2019 FC dt. 12.04.2021 (copy enclosed)

Sir/Ma'am,

With reference to the above stated subject, the parawise reply is submitted as follows for kind information and necessary action:

- Para 1. Reply by DFO, Durgapur vide letter no. 998/8-25 dt. 30.06.2021 under point no (i) a & b (Copy enclosed).
- Para 2. Reply by DFO, Birbhum vide letter no. 2190/8M dt. 18.01.2022 & DFO, Durgapur vide letter no. 3603/8 dt. 23.11.2021 (Copy enclosed).
- Para 3. Reply by DFO, Durgapur vide letter no. 998/8-25 dt. 30.06.2021 under point no (ii) (Copy enclosed).
- Para 4. Notification for mutation of land will be accordingly issued before Stage-II approval under FCA
- Para 5. As per Part-I of project, rehabilitation colony/ worker colony is proposed on non-forest land, and, therefore, beyond the purview of Forest Department.

Encl: As stated.

Yours faithfully

Addl. Principal Chief Conservator of Forests &
Nodal Officer, Forest Conservation Act, 1980

Government of India
Ministry of Environment, Forests and Climate Change
(Forest Conservation Division)

Indira Paryavaran Bhawan,
Jor Bagh Road, Aliganj,
New Delhi – 1100 03.

Dated: 12th April, 2021

To,
The Principal Secretary,
Government of West Bengal,
Kolkata-700 098

Sub: Diversion of 109.459 ha of forest land for Open Cast Mining Project at Gourangdih ABC coal mine in favour of WB Mineral Development and Trading Corporation under Durgapur Forest Division, West Bengal.

Sir,

I am directed to refer to the State Government's letter No. 307-For/O/L/10T-01/2019 dated 03.03.2021 furnishing their response on Ministry's letter of even number dated 15.07.2019 towards instant proposal. The compliance report has been examined in consultation with DSS Cell of this Division of the Ministry and it is noted that still complete information has not submitted by the State government for further processing of the proposal for appropriate decision at Ministry level. It is further requested to submit complete report /information on following points.

1. From the perusal and analysis of the KML files submitted by the State Government it is observed that some Non-forestry activity/ mining in the proposed Forest land has been noticed on the eastern boundary of Gourangdih 'C' Coal block. It is also observed through DSS tool that many forest patches specifically in the Gourangdih 'C' Coal block boundary in the proposed area of diversion has not been included. In this regard, Maps are enclosed for your ready reference [Annexure-I (a to d)].

2. Ministry vide its letter of even number dated 15.07.2019 has requested to revise the proposed CA sites proposed on Plot Nos. 281, 1580, 306 & 358 which are falling on the Forest compartment boundaries instead of non-forest Govt. land as mentioned in the proposal and the encroachment in the form of agricultural land is also observed through Google earth Imagery dated 4/1/2019 in the proposed CA patches bearing Plot Nos. 253, 1863, 73, 48, 1840 & 1841". In its compliance the state government has not changed the CA sites. The discrepancies in proposed CA are reiterated as under:

a. Survey No/Khata No. 525, 306, 358, 3, 281 1580 and 1300 are falling in the Forest compartment.

- b. Survey No/Khata No. 1152 is having some Settlements.
c. Survey No/Khata No. 561 (8.21 Ha) is having pre- plantation work.

The copies of relevant Maps are enclosed for your ready reference [Annexure-II (a to e)].

3.It is reported by the Govt. of West Bengal that *"there is no Mine adjacent to the Gourangdih 'ABC' Coal Project"* whereas the IRO, Bhubaneswar in the Site Inspection Report reported that *"on the eastern most side Gourangdih-'C' shares boundary with Gourangdih-'D' block, allocated to Eastern Coalfields Ltd"*. Thus, these contradictory information need clarification from the State Govt. and Integrated Regional Office for appropriate decision.

4. The conditional transfer of CA land in favour of Forest Department as approved by the Govt. of West Bengal vide their Memos No.1136-GE(M)/2L-358/17 dated 29.03.2018, No.1137-GE(M)/2L-13/18 dated 29.03.2018 and No.2232-GE(M)/2L-358/17 dated 22.06.2018 is not acceptable in accordance with provisions of FCA,1980 and guidelines thereof, as the equivalent non-forest land for compensatory afforestation has to be transferred and notified as RF/PF before Stage II approval.

5. The copy of minutes of the meeting wherein R&R plan approved is not given. Thus, the status of R& R plan is not clear.

In view of above, Govt. of West Bengal is requested to kindly review the proposal and CA sites with the help of DSS tool and submit with detailed clarification/information/documents on the points indicated above for further consideration of the proposal.

Yours faithfully,

Encl.as above.

Sd/-

(Sandeep Sharma)

Assistant Inspector General of Forests (FC)

Copy to:

1. The Principal Chief Conservator of Forests, Government of West Bengal, Kolkata.
2. The Nodal Officer (FCA), O/o the PCCF, Government of West Bengal, Kolkata.
3. Dy. Director General (Central), Integrated Regional Office, Kolkata-with a request to kindly see the observation of the Ministry as mentioned above and visit the site proposed for diversion and thereafter submit detailed report for further action.

Para- I

399



Government of West Bengal
Directorate of Forests,
Office of the Divisional Forest Officer, Durgapur Division.
Aranyapally, Shashtri Avenue, Durgapur-12.
E-mail- dfodurgapur@yahoo.in
Office Tel. / FAX- 0343-2537229



Memo No. 998 /8-25

Dated, Durgapur, The 30/06/2021

- To :: The Addl. Principal Chief Conservator of Forest
& Nodal Officer, Forest Conservation Act
- Sub. :: Diversion of 109.459 ha of Forest land for opencast Mining Project at Gourandi ABC Coal Mine in favour of West Bengal Mineral Development and Trading Corporation under Durgapur Forest Division.
- Ref. :: Your file No. L</2M-1334/2017 dated 08/06/2021 and MoEF &CC, Govt. of India letter No. 8-03/2019-FC dated 12/04/2021.

Madam,

With reference to the above the undersigned visited the field and consulted relevant land records in connection with the observations by MoEF & CC of Government of India and is putting hereunder my observations/ clarifications point wise.

- i) Non – Forestry activity/mining in the proposed Forest Land on the eastern boundary of Gourandi 'C' Coal block [Annexure-I (a to d)]:
- a) Relating to Annexure- I (b), the lower portions comprising of R.S. Plot Nos. 229, 230, 233, 235, 236, 237, 244, 245, 844, 233/851, 233/6006, 233/6007, 2261 of Jamgram Mouza (JI No. 20) under Baraboni Block are not Forest Lands as per lands records (Copy attached) and the upper small half-circle shaped portion is forest land comprising of R.S. Plot No. 219(P) of the same Mouza. As per field enquiry, there is no ongoing non-forest activity in this Forest Plot. The area is blank and devoid of any vegetation but completely under possession of Forest Department and free from any type of non-forest activity.
- b) Regarding non-inclusion of many forest patches specifically in the Gourandih 'C' Coal Block boundary [As per Annexure- I(c & d)], the portion comprising of R.S. Plot Nos. 229, 230, 233, 235, 236, 237, 244, 245, 844, 233/851, 233/6006, 233/6007, 2261 of Jamgram Mouza (JI No. 20) under Baraboni Block which are non forest land as per land records. There are some vegetation in the form of scrubs, bushes etc. are present but does not belong to Forest Department.
- ii) Sharing of boundary by Gourandih 'C' block on the eastern most side with Gourandih 'D' block allocated to Eastern Coalfield Ltd.:

This portion is non forest land as mentioned earlier. Some part is presently being used temporarily by Eastern Coalfield Ltd. for dump storage, loading point of trucks/dumpers etc. as observed during field verification. The entire portion is allotted to WBMD& TC [Relevant document attached]. Moreover this is non Forest land and is a matter of mutual settlement between WBMD&TC and ECL.


- iii) Regarding issues relating to CA land a correspondence has already been made to the Divisional Forest Officer, Birbhum Division vide Memo No. 884/8-25 dated 24-06-2021 since the entire CA land falls under his jurisdiction and land suitability also obtained from his end .

This is for your kind information and taking necessary action.

Thanking you,

Encl: As stated

Your faithfully,


Divisional Forest Officer
Durgapur Division


30/06/21

No. 899(2)/8-25

Dated, Durgapur, The 30/06/2021

Copy forwarded for kind information and necessary action to:

- 1) The Addl. Principal Chief Conservator of Forest & Chief Conservator of Forest , South East Circle, West Bengal.
- 2) The Managing Director, West Bengal Mineral Development & Trading Corporation Ltd. (WBMD&TCL), 13, Nellie Sengupta Sarani (Lindsay Street), 2nd Floor, Kolkata-700087.


Divisional Forest Officer
Durgapur Division

30/06/21

শক্তিমতঃ সরকার
সমষ্টি ভূমি ও কৃষি সংস্কার আধিকারিকের কার্য
-দায়ের তথ্য-



২০০৬০২০১

জেলা- পশ্চিম বর্ধমান
সীতা- জামগ্রাম
দাগ নং- ২৩০
সর্বমোট দাগ নং- ২৩০

নক বারাবন্দী
জে.এন.নং ০২০
শ্রেণী- কানালী

খানা বারাবন্দী
জমির পরিমাণ(এ) - ০.০৯

খতিয়ান নং	শ্রেণী	অংশ	অংশ পরিমাণ(এ)	রাস্তার/শ্রেণীর বিবরণ	মতব্য
২১৬৬	কানালী	০.৩৭৫০	০.২৬	হানুখল গোগ শিতা-ভূখল মাং-নিজ	
২৬৭২	কানালী	০.০৮৪৫	০.০৫	উত্তম কুমার মাজি শিতা-স্বধীর মাং-নান্দায়নপুর	
৪০৫০	কানালী	০.০৭৯২	০.০৪	দাউ গোগ শিতা-বাবুলাল গোগ মাং-নিজ	
৪০৫৪	কানালী	০.০৭৯০	০.০৫	শিব গোগ শিতা-ব্যয়মকেশ গোগ মাং-নিজ	
৪২৭১	কানালী	০.০৩৯৫	০.০৩	জয়দেব গোগ শিতা-মহাদেব মাং-নান্দায়নপুর জামগ্রাম	
৪২৭২	কানালী	০.০৩৯৫	০.০৩	ভরন গোগ শিতা-মহাদেব মাং-নান্দায়নপুর জামগ্রাম	
৪১৪২	কানালী	০.০১১৭	০.০১	মাধন গোগ শিতা-দ্রেশ মাং-জামগ্রাম	
৪২৪০	কানালী	০.০১১৬	০.০১	শমসের গোগ শিতা-কালীদ মাং-জামগ্রাম	

17/6/21
In-charge of the B.L & L.R O
Barabani, Burdwan

For Office Use Only.

শিক্ষাবস সংস্কার
নমডি ভূমি ও জমি সংস্কার অধিদপ্তর করণ
-দানের তথ্য-



জেলা- বর্ধমান
মৌজা- জামগ্রাম
দাগ নং- ২৩০
মাবেক দাগ নং- ২৩০

রক- বারাবনী
জে.এন.নং- ০২০
শ্রেণী- কানালী

থানা- বারাবনী
জমির পরিমাণ(এ)- ০.৫৯

[২০০১০১০]

খতিয়ান নং	শ্রেণী	অংশ	অংশ পরিমাণ(এ)	স্বত্বের/লেগীর বিবরণ	মন্তব্য
৪৩৪৫	কানালী	০.০০৯৯	০.০১	রঞ্জিত গোস্ব শিতা-মঙ্গল মাং-জামগ্রাম	
৪৩৪৬	কানালী	০.০০৯৯	০.০১	সঞ্জিত গোস্ব শিতা-মঙ্গল মাং-জামগ্রাম	
৪৩৮৫	কানালী	০.০০৫০	০.০১	মাধব গোস্ব শিতা-অনাথ মাং-নারায়নপুর	
৪৩৮৬	কানালী	০.০০৪৯	০.০০	রাজু গোস্ব শিতা-অনাথ মাং-নারায়নপুর	
৪৩৮৭	কানালী	০.০০৪৯	০.০০	মন্ডিকা গোস্ব স্বামী-হুদেব মাং-নারায়নপুর	
৪৩৮৮	কানালী	০.০০৪৯	০.০০	নন্ডিকা গোস্ব স্বামী-মাগর মাং-নারায়নপুর	
৪৪৩৭	কানালী	০.০২৬৬	০.০১	সুন্দর গোস্ব শিতা-সহদেব মাং-নারায়নপুর, জামগ্রাম	
৪৪৩৮	কানালী	০.০১৬৬	০.০১	খরেন গোস্ব শিতা-সহদেব মাং-নারায়নপুর, জামগ্রাম	

১৭/৬/২১

Subodh Burdwan

103

শুচিতসব্দ সরকার
সমষ্টি ভূমি ও ভূমি সংরক্ষণ আধিকারিকের কার্য
-দায়ের তথ্য-



জেলা- পশ্চিম বঙ্গ
মৌজা- জামগ্রাম
দাগ নং- ২৩০
সাবেক দাগ নং- ২৩০
নক- বাগাবতী
জে.এল.নং- ০২০
শ্রেণী- কানালী
থানা- বাগাবতী
জমির পরিমাণ(এ)- ০.৫৯
[২৩৩৬০২৩]

খতিয়ান নং	শ্রেণী	অংশ	অংশ পরিমাণ(এ)	স্বত্বের/স্বত্বের বিবরণ	মন্তব্য
৪৪৩৭	কানালী	০.০২৬০	০.০১	বিহনাথ গোগ শিতা-সহদেব মাং-নারায়নপুর,জামগ্রাম	
৪৪৯৯	কানালী	০.০৩৯৭	০.০২	বাসুদেব গোগ শিতা-ফ্রমাকর মাং-নারায়নপুর,জামগ্রাম	
৪৫০০	কানালী	০.০৩৯৬	০.০৩	বাসুদেব গোগ শিতা-ফ্রমাকর মাং-নারায়নপুর,জামগ্রাম	
		০.১০৫৩	০.০৬		

17/10/21

পশ্চিমবঙ্গ সরকার
সমষ্টি জমি ও ভূমি সংক্রান্ত আধিকারিকের করণ
-গণের ডায়া-



জেলা- পশ্চিম বর্ধমান
মৌজা- জামগাম
দাগ নং- ২৩৩
সাবেক দাগ নং- ২৩৩
নং- বামাবনী
জে.এন.নং- ০২০
শ্রেণী- ডায়া
থানা- বামাবনী
জমির পরিমাণ(এ)- ৭.৬৪ [২৩৬৬০২০]

খতিয়ান নং	শ্রেণী	অংশ	অংশ পরিমাণ(এ)	মাল্লেজ/লেমীজ বিবরণ	মন্তব্য
১	ডায়া	০.৪৮১৩	০.৬৬	পশ্চিমবঙ্গ সরকার দাখ দিল্লী-কালকট সার-বিজ	
২১১	ডায়া	০.১৯৩৮	১.৪৯	কমলাকান্ত মাজি মিলা-গোবিন্দ প্রসাদ সার-কাগিটা	
৭৩১	ডায়া	০.০১৮৫	০.১৫	দেব দাস নাথেক মিলা-শঙ্কর সার-কাটাগাহাডী	
১০৮৪	ডায়া	০.১২০৮	১.৪৯	যক্তি বালা দাসী মাজি মিলা-বগলা প্রসাদ সার-কাগিটা	
১১৬৪	ডায়া	০.১১২৬	১.১৫	দেব দাস নাথেক মিলা-শঙ্কর সার-কাটাগাহাডী	
		১.০০০০	৭.৬৪		

17/9/24

Revenue Officer
Office of the B.L & I R O
Esrabani Burdwan

For Office Use Only.

405

পশ্চিমবঙ্গ সরকার
মগাঠি ভূমি ও ভূমি সংস্কার আধিকারিকের কার্য
-দায়ের তথ্য-



জেদা- পশ্চিম বর্ধমান	নক- ব্যারাবনী	[২০০৬০২০]
মৌজা- জামগ্রাম	জে.এল.নং- ০২০	খানা- ব্যারাবনী
দাগ নং- ২৩৫	শ্রেণী- রাস্তা	জমির পরিমাণ(এ)- ১.২০
গাবেক দাগ নং- ২৩৫		

খতিয়ান নং	শ্রেণী	অংশ	অংশ পরিমাণ(এ)	রায়ডেন/লেগীর বিঘরণ	মতব্য
১	রাস্তা	১.০০০০	১.২০	পশ্চিমবঙ্গ সরকার পক্ষে দিতা-কালেকার মাং-নিজ	
		১.০০০০	১.২		

17/6/24
 Officer
 Office of the S. O. R. C.
 Barabani Burdwan

পশ্চিমবঙ্গ সরকার
নমস্টি ভূমি ও ভূমি সংস্কার আধিকারিকের কার্য
-নামের তথ্য-



জেলা- পশ্চিম বর্ধমান
সৌজা- জামশাদপুর
দাম নং- ২৩৬
সাধক দাগ নং- ২৩৬

ক্র- ব্যারাবনী
জে.এল.নং- ০২০
শ্রেণী- বাইদ

খানা- ব্যারাবনী
জমির পরিমাণ(এ)- ০.০৮

[২৩০৬০২০]

খতিয়ান নং	শ্রেণী	অংশ	অংশ পরিমাণ(এ)	নামের/লগীর বিবরণ	মন্তব্য
৬৭০	বাইদ	১.০০০০	০.০৮	দয়ালয় মওল শিলা-স্বাধীন মাং-নিজ	
		১.০০০০	০.০৮		

13/4/21

407

পশ্চিমবঙ্গ সরকার
সমষ্টি ভূমি ও ভূনি সংস্থার আধিকারিকের কার্য
-দায়ের জখা



জেলা- পশ্চিম বর্ধমান
ব্লক- কান্দারনী [২০০২০২০]
মৌজা- জামগ্রাম
জে.এল.নং- ০২০ খানা- বালাবনী
দাগ নং- ২৩৭ শ্রেণী- বাইদ জমির পরিমাণ(এ)- ১.৩৬
ধারেক দাগ নং- ২৩৭

খতিয়ান নং	শ্রেণী	অংশ	অংশ পরিমাণ(এ)	রাস্তার/লেমীর বিবরণ	মন্তব্য
১৮২	বাইদ	০.০৮৩৩	০.১২	উমাদন গরাই(মওল) শিতা-বাদল মাং-নিজ	
৭৯৯	বাইদ	০.১৬৬৭	০.২৩	মাগানাম গরাই শিতা-মন্দলাল মাং-নিজ	
৮২৬	বাইদ	০.১৬৬৬	০.২৩	নমিতা বালা গরাই শিতা-নকুল মাং-নিজ	
১০০৪	বাইদ	০.০৭৭১	০.০৫	গুজারন গরাই শিতা-জ্যোতি মাং-নিজ	
১৩৩০	বাইদ	০.০৮৩৪	০.১১	ভারু বালা দাগী মওল শামী-বাদল মাং-নিজ	
২২২৪	বাইদ	০.০৫৫৬	০.০৮	জরুপ দাগ শিতা-মরেন্দ্র নাথ মাং-নিজ	
২৯৭৫	বাইদ	০.০৪১৭	০.০৬	হাবু গরাই শিতা-গোকুল মাং-নিজ	
২৯৭৬	বাইদ	০.০৪১৭	০.০৬	হাবু গরাই শিতা-গোকুল মাং-নিজ	

17/1/21

শক্তিমবস সরকার
সমষ্টি ভূমি ও ভূমি সংস্কার আধিকারিকের কার্য
-দায়ের ডায়া-



কোলা- সন্দিয় বর্ধমান রক- বারাবনী [২৩০৬০১০]
মৌজা- জামগ্রাম জে.এল.নং- ০২০ থানা- বারাবনী
দাগ নং- ২৩৭ শ্রেণী- বাইদ জমির পরিমাণ(এ) ১.৩৬
সাবেক দাগ নং- ২৩৭

খতিয়ান নং	শ্রেণী	অংশ	অংশ পরিমাণ(এ)	স্বায়ত্ত্বের/দেখীর বিবরণ	মন্তব্য
২৯৭৭	বাইদ	০.০৪১৬	০.০৪	শক্তিগদ মন্ডল পিতা-মোক্তর মাং-নিজ	
৩৬৪৬	বাইদ	০.০৩৭৭	০.০৩	শংকর গরুই পিতা-জ্যোতি মাং-নিজ	
৩৬৪৭	বাইদ	০.০৩৭০	০.০৪	কিংকর গরুই পিতা-জ্যোতি মাং-নিজ	
৪২৭৩	বাইদ	০.০২০৮	০.০৩	মাধব গরুই পিতা-ভক্তিগদ মাং-নিজ	
৪২৭৪	বাইদ	০.০২০৯	০.০৩	কান্তিক গরুই পিতা-ভক্তিগদ মাং-নিজ	
৪৩৫১	বাইদ	০.০৩৫৫	০.০৬	সায়োরাণী গরুই পিতা-নারায়ন মন্ডল মাং-নিজ	
৪৩৫২	বাইদ	০.০৩৫৫	০.০৫	সায়োরাণী গরুই পিতা-নারায়ন মন্ডল মাং-নিজ	
৪৩৫৩	বাইদ	০.০৩৫৫	০.০৫	বিনুজ গরুই পিতা-নারায়ন মন্ডল মাং-নি	

17/6/14
Revenue Officer
Office of the U L & L R C
Barabani Burdhan

গণিতমূলক মন্ত্রকাল
সনষ্টি ভূমি ও ভূমি সংস্কার আধিকারিকের কার্যালয়



-দাখল তথ্য-

জেলা- পশ্চিম বঙ্গ	নং- বাহাদুরী	[২০২৬০২০]
মোজা- জামশাদ	জে.এম.নং- ০২০	খানা- বাহাদুরী
দাগ নং- ২৩৭	শ্রেণী- বাইদ	জমির পরিমাণ(এ)- ১.০৬
সাধারণ দাগ নং- ২৩৭		

খতিয়ান নং	শ্রেণী	অংশ	জমির পরিমাণ(এ)	স্বায়ত্ত্বের/সেতীর বিবরণ	মতুবা
৪৩৫৪	বাইদ	০.০৩০০	০.০৪	কামন গরুই শিলা-নামাফন মন্ডল সার-নিজ	
৪৩৫৫	বাইদ	০.০৩০২	০.০৪	সবিজা মন্ডল স্বামী-কাজল মন্ডল সার-নিজ	
		১.০০০০	১.০৬		

গণিতমূলক মন্ত্রকাল
সনষ্টি ভূমি ও ভূমি সংস্কার আধিকারিকের কার্যালয়
Dhaka

410

পশ্চিমবঙ্গ সরকার
সমষ্টি ভূমি ও ভূমি সংস্থার আধিকারিকের করণ
-দায়ের তথ্য-



জেলা- পশ্চিম অর্ধদিক
মৌজা- জামগাম
দাগ নং- ২৪৪
সাবেক দাগ নং- ২৪৪

নক- কানালী
জে.এম.নং- ০২০
শ্রেণী- কানালী

খানা- বারাবনী
জমির পরিমাণ(এ)- ০.৯৭

[২০০৬০২০]

খতিয়ান নং	শ্রেণী	অংশ	অংশ পরিমাণ(এ)	স্বত্বাধার/স্বামী বিবরণ	মন্তব্য
৭৫৩	কানালী	০.০৬২৫	০.০৬	ধনঞ্জয় দাস পিতা-মদন মোহন মাং-নিজ	
৯১৪	কানালী	০.৭৫০০	০.৭০	নিয়তী কুমার রায় পিতা-ভারানন্দ মাং-নিজ	
১৬৪১	কানালী	০.০৬২৫	০.০৬	রবীন্দ্রনাথ দাস পিতা-মদন মোহন মাং-নিজ	
১৮১০	কানালী	০.০৬২৫	০.০৬	শঙ্কর মোহন দাস পিতা-মদন মোহন মাং-নিজ	
১৮১৫	কানালী	০.০৬২৫	০.০৬	শিবসুন্দর দাস পিতা-মদন মোহন মাং-নিজ	
		১.০০০০	০.৯৭		

(Handwritten signature)
17/10/21
OFFICE
17/10/21

পশ্চিমবঙ্গ সরকার
সমষ্টি ভূমি ও ভূমি সংস্কার আধিকারিকের কার্যালয়
-দাগের ডাঙা-



111

জেলা- পশ্চিম বর্ধমান
নৌজা- জামগ্রাম
দাগ নং- ২৪৫
স্বার্থক দাগ নং- ২৪৫

ব্লক- বারাবনী
জে.এল.নং- ০২০
খেতী- কানালী

খানা- বারাবনী
জমির পরিমাণ(এ)- ১.০৩

[২০০৬৫২০]

খতিয়ান নং	শ্রেণী	অংশ	অংশ পরিমাণ(এ)	স্বত্ত্ব/নেসীর বিবরণ	মতব্বা
৫৩৩	কানালী	০.২০৩১	০.২১	স্বাক্ষরন বিবি . স্বামী-মহিম বত্র মেথ সং-কুলী	
৬৭০	কানালী	০.২৯৬৯	০.৩০	দবামেয় মগল পিতা-হারামন সং-বিজ	
৭৮৫	কানালী	০.২০৩১	০.২১	নকিজাম বিবি মেথ স্বামী-ফরিম বত্র সং-বিজ	
২১৬৬	কানালী	০.২৯৬৯	০.৩১	হারামন গোস পিতা-ভুবন সং-বিজ	
		১.০০০০	১.০৩		

[Signature]
17/6/24
Revenue Officer
Office of the S.L. & L.R.O
Barabani, Burdwan

412

পশ্চিমবঙ্গ সরকার
সমষ্টি ভূমি ও ভূমি সংস্কার আধিকারিকের কার্যালয়
-দাখেল তথ্য-



জেলা- পশ্চিম বর্ধমান	ব্লক- বায়ানগা	[২৩০৬০২০]
মৌজা- জামগ্রাম	জে.এল.নং- ০২০	খানা- বায়ানগা
দাখ নং- ২৩০/৮৪৪	শ্রেণী- কানালী	জমির পরিমাণ(এ)- ০.৪৯
সাবেক দাখ নং- ২৩০/৮৪৪		

খতিয়ান নং	শ্রেণী	অংশ	অংশ পরিমাণ(এ)	স্বত্বের/স্বত্বের বিবরণ	মত্ববা
২১৬৬	কানালী	১.০০০০	০.৪৯	হান্নাধন গোদ পিতা-জুবন মাং-বিজ	
		১.০০০০	০.৪৯		

23/6/24
REVENUE OFF
23/6/24

413

শান্তিমতঃ সরকার
মসৃষ্টি ভূমি ও ভূমি সংশ্লিষ্ট আধিকারিকের করণ
-দাসেন ডব্লিউ-



জেলা- পশ্চিম বর্ধমান	ব্লক- বারাবানী	[২০০৬০১০]
বৌজা- জামগ্রাম	জে.এল.নং- ০২০	খানা- বারাবানী
দাগ নং- ২৩৩/৮৫১	শ্রেণী- বাইদ	জমির পরিমাণ(এ)- ১.০৫
সাবেক দাগ নং- ২৩৩/৮৫১		

খতিয়ান নং	শ্রেণী	জংশ	জংশ পরিমাণ(এ)	স্বামীর/লেক্সার বিবরণ	মন্তব্য
৪০৫০	বাইদ	০.১৬৬৮	০.১৮	গাভু গোপ মিতা-বাবুদান গোপ মাং-বিজ	
৪০৫৪	বাইদ	০.১৬৬৬	০.১৭	শিবু গোপ মিতা-বোমকেশ গোপ মাং-বিজ	
৪২৭১	বাইদ	০.০৮০৪	০.০৯	জয়দেব গোপ মিতা-মহাদেব মাং-নারায়ণপুর জামগ্রাম	
৪২৭২	বাইদ	০.০৮০৪	০.০৯	জয়দেব গোপ মিতা-মহাদেব মাং-নারায়ণপুর জামগ্রাম	
৪৩৪১	বাইদ	০.০৪১৭	০.০৪	মাধন গোপ মিতা-পতেশ মাং-জামগ্রাম	
৪৩৪৪	বাইদ	০.০৪১৬	০.০৫	গদাধর গোপ মিতা-কালীপদ মাং-জামগ্রাম	
৪৩৪৫	বাইদ	০.০২০৮	০.০২	রঞ্জিত গোপ মিতা-মঙ্গল মাং-জামগ্রাম	
৪৩৪৬	বাইদ	০.০২০৮	০.০২	দরীত গোপ মিতা-মঙ্গল মাং-জামগ্রাম	

17/6/21
Officer
Office of the S.L. & L.R.O
Barabani, Burdwan

414

পশ্চিমবঙ্গ সরকার
সমষ্টি ভূমি ও ভূমি সংস্কার আধিকারিকের করণ
-দায়ের তথ্য-



জেলা- পশ্চিম বর্ধমান
সৌজা- জামগ্রাম
দায় নং- ২৩৩/৮৫১
সাবেক দায় নং- ২৩৩/৮৫১

রক- বারাবনী
জে.এল.নং- ০২০
শ্রেণী- বাইদ

থানা- বারাবনী
জমির পরিমাণ(এ)- ১.০৫

[২৩০৬০২০]

খতিয়ান নং	শ্রেণী	অংশ	অংশ পরিমাণ(এ)	স্বত্বভোগ/স্বত্বসীমিত বিবরণ	মন্তব্য
৪৩৮৫	বাইদ	০.০১০৪	০.০১	মাধব গোস্ব পিতা-অনাথ মাং-নারায়নপুর	
৪৩৮৬	বাইদ	০.০১০৫	০.০১	বরু গোস্ব পিতা-অনাথ মাং-নারায়নপুর	
৪৩৮৭	বাইদ	০.০১০৬	০.০১	মলিকা গোস্ব স্বামী-স্বকদেব মাং-নারায়নপুর	
৪৩৮৮	বাইদ	০.০১০৭	০.০১	নমিতা গোস্ব স্বামী-স্বকদেব মাং-নারায়নপুর	
৪৪৩৫	বাইদ	০.০৫৫৬	০.০৬	মুদ্রন গোস্ব পিতা-স্বকদেব মাং-নারায়নপুর,জামগ্রাম	
৪৪৩৬	বাইদ	০.০৫৫৭	০.০৬	বরেন গোস্ব পিতা-স্বকদেব মাং-নারায়নপুর,জামগ্রাম	
৪৪৩৭	বাইদ	০.০৫৫৮	০.০৬	বিশ্বনাথ গোস্ব পিতা-স্বকদেব মাং-নারায়নপুর,জামগ্রাম	
৪৪৩৮	বাইদ	০.০৫৫৯	০.০৬	বসুন্ধর গোস্ব পিতা-স্বকদেব মাং-নারায়নপুর,জামগ্রাম	

17/6/21
Barabani Burdwan

415

পশ্চিমবঙ্গ সরকার
সমষ্টি ভূমি ও ভূমি সংক্রান্ত আধিকারিকের কার্য
-দায়ের তালিকা-



জেলা- পশ্চিম বঙ্গ	নং বারাবন্দী	[২৩০৬০২৬]
মৌজা- জামগ্রাম	জে.এল.নং- ০২০	খানা- বারাবন্দী
দাগ নং- ২৩৩/৮৫১	শ্রেণী- বাইদ	জমির পরিমাণ(এ)- ১.০৫
সাবেক দাগ নং- ২৩৩/৮৫১		

খতিয়ান নং	শ্রেণী	অংশ	অংশ পরিমাণ(এ)	স্বত্বভোগী/লসীল বিবরণ	মতব্য
৪৫০০	বাইদ	০.০৮৩৩	০.০৮	দাদুদেব গোগ গিতা-স্বমাকর গাং-নারায়নপুর,জামগ্রাম	

১.০০০০	১.০৫
--------	------

১৭/৬/২১

416

পশ্চিমবঙ্গ সরকার
সমষ্টি ভূমি ও ভূমি সংস্কার আধিকারিকের কার্য
-দাখল তথ্য-



জেমস- পশ্চিম বর্ধমান	ব্লক- বাহাবলী	[২০০৬০২০]
মৌজা- জামখাম	জে.এল.নং- ০২০	খানা- বাহাবলী
দাগ নং- ২৩৩/৬০০৬	শ্রেণী- বাইদ	জমির পরিমাণ(এ)- ০.৯৪
স্বাধিক দাগ নং- ২৩৩/৬০০৬		

খতিয়ান নং	শ্রেণী	অংশ	অংশ পরিমাণ(এ)	স্বাভাভের/লেগীম বিবরণ	মতব্য
১	বাইদ	১.০০০০	০.৯৪	পশ্চিমবঙ্গ সরকার দ্বারা মিলা-কালেক্টরে স্বা-নিজ	
		১.০০০০	০.৯৪		

18/1/14
ALRC

417

পশ্চিমবঙ্গ সরকার
সর্বাঙ্গী ভূমি ও ভূমি মন্ত্রক জমিজমির ক্রয়
-নামের ডাফা-



জেমা- পশ্চিম বর্ধমান	ব্লক- বারাহাঙ্গলী	[২৫০৬০২০]
মৌজা- জামগ্রাম	জে.এল.নং ০২০	খানা- বারাহাঙ্গলী
দাগ নং- ২৩৩/৬০০৭	শ্রেণী- পুকুর	জমির পরিমাণ(এ)- ০.৪৪
স্বাধিকার দাগ নং- ২৩৩/৬০০৭		

খতিয়ান নং	শ্রেণী	অংশ	অংশ পরিমাণ(এ)	স্বত্বের/সেতীর বিবরণ	মন্তব্য
১	পুকুর	১.০০০০	০.৪৪	পশ্চিমবঙ্গ সরকার দ্বারা মিলে-কালকার মাং-নিজ	
		১.০০০০	০.৪৪		

17/8/21

418

পশ্চিমবঙ্গ সরকার
সমষ্টি ভূমি ও ভূমি সংস্কার আধিকারিকের কার্য
-মাগের তথ্য-



[২০০৬০২০]

জেমা পশ্চিম বর্ধমান
নৌজা- জামগাম
দাগ নং- ২২৬১
মাবেক দাগ নং- ২২৬১

দক- বারাবন্দী
জে.প্রল.নং- ০২০
শ্রেণী- গড়লায়েক পতিত

খানা- বারাবন্দী
জমির পরিমাণ(এ) - ১.৬১

খতিয়ান নং	শ্রেণী	অংশ	অংশ পরিমাণ(এ)	স্বামীর/স্বামীর বিবরণ	মন্তব্য
৪৫০	গড়লায়েক পতিত	০.২০০০	০.০২	গোলক বিহারী মণ্ডল	মিতা- বাহাদুর মাং- নারায়নপুর
২১১২	গড়লায়েক পতিত	০.২০০০	০.০২	সেফলেশ্বর মণ্ডল	মিতা- বাহাদুর মাং- নারায়নপুর
২১৪৪	গড়লায়েক পতিত	০.২০০০	০.০২	স্বয়ংক্রিয় মণ্ডল	মিতা- বাহাদুর মাং- নারায়নপুর
২৪৬৮	গড়লায়েক পতিত	০.২০০০	০.০২	শেখর মণ্ডল	মিতা- বাহাদুর মাং- নারায়নপুর
২৪৬৯	গড়লায়েক পতিত	০.২০০০	০.০২	দয়াময় মণ্ডল	মিতা- বাহাদুর মাং- নারায়নপুর
		১.০০০০	১.৬১		

17/6/21
Revenue Officer
Office of the M.L. & L.R.O.
Barabani, Burdwan

Government of West Bengal
Office of the Block Land & Land Reforms Officer
Barabani Dist. Paschim Bardhaman

Memo No. 107 /BL&LRO/ Barabani

Date : 08.02.21


To
The Additional District Magistrate and
District land and land Reforms Officer
Paschim Bardhaman

SUB: Submission of verified map showing the applied area regarding the application for mining lease
by M/S WBMDTCL in respect of Gourandih ABC Block

REF: His Office Memo No. MM/281/ADM&DL&LRO/PAB/21 Dated 05.02.21

Reference above, the undersigned is submitting herewith the verified cadastral map showing the applied
area regarding the application for mining lease by M/S WBMDTCL in respect of Gourandih ABC Block

This is for your kind perusal.


B.L. & L.R.O. BARABANI
Paschim Bardhaman
Block Land & Land reforms Officer
Barabani Paschim Bardhaman



para-II

K9
31/1/22

cef
LA & FCA

Government of West Bengal
Directorate of Forests



Office of the Divisional Forest Officer, Birbhum Division

Barabagan, Suri, Birbhum, PIN - 731103

Phone - 03462-255262 : Fax - 03462-253863 : e-mail : dfobirbhum2010@gmail.com

Visit us at: www.birbhumforest.in

No 2190/8M

Date: 18/01/2022

To
The Addl. Principal Chief Conservator of Forests &
Nodal Officer, FCA

Sub: Proposal for Diversion of 109.459 ha. Forest land for opencast Mining Project at Gourangdih ABC Coal Mine in favour of West Bengal Mineral Development and Trading Corporation under Durgapur Forest Division.

Ref: 1. Your Office Letter no. 7472/L</2M-1334/17 dated 07.01.2022.
2. Letter no. 109/SEC/2M-10 dated 11.01.2022 of the Addl. PCCF & CCF, SEC, W.B.

Sir/ Madam,

With reference to the subject mentioned above, a joint field survey was conducted at Mouza - Aligarh, JL No.- 14, Plot No. 1152 under Rajnagar Range by the representative of Forest Department and the representative of W.B.M.D.T.C.L. on 17.01.2022. It has been found that 14.20 acre of land is found suitable for Compensatory Afforestation from earlier proposed 16.42 acre of land. Plot No. 561 in Aligarh Mouza of Rajnagar Range is withdrawn by W.B.M.D.T.C.L. and two alternative land measuring 14.08 acre and 19.86 acre is proposed at Mouza - Jitpur, JL No. - 44, Dist - Paschim Bardhaman by W.B.M.D.T.C.L. The area suitable for Compensatory Afforestation, encumbrance free and lying vacant at Birbhum District are given below plot wise.

Sl. No.	Mouza	JL No.	Plot No.	Total Area (in Acre)	Area available for CA (in Acre)
1	Aligarh	14	752	3.60	3.60
2	Aligarh	14	1219/1840	20.10	20.10
3	Aligarh	14	365	1.86	1.86
4	Aligarh	14	805	8.60	8.60
5	Aligarh	14	1773	3.46	3.46
6	Aligarh	14	764	1.50	1.50
7	Aligarh	14	925/1841	8.75	8.75
8	Aligarh	14	764/1771	0.70	0.64
9	Aligarh	14	1085	30.27	30.27
10	Aligarh	14	1152	16.42	14.20
11	Aligarh	14	525	12.70	12.70
12	Aligarh	14	306	7.32	7.32
13	Aligarh	14	358	4.25	4.25
14	Aligarh	14	3	51.63	15.70
15	Dhaka	12	281	16.35	16.35
16	Dhaka	12	1580	40.77	40.77
17	Dhaka	12	1300	31.87	31.87
18	Dhaka	12	73	24.50	24.50
19	Dhaka	12	1033	17.16	17.16
Grand Total area for CA Land					263.6

Land proposed for suitability of Plantation mentioned in above table is devoid of any encroachment and settlement & can be afforested with artificial regeneration after providing proper fencing and trenching all around the boundary.

This is for your kind information and taking necessary action.

Divisional Forest Officer
Birbhum Division

No.

Copy forwarded for kind information to:

1. The General Manager (Projects), W.B.M.D.T.C.L.
2. The Addl. PCCF & CCF, SEC, WB.

Date:

Sd/- Shri D.M. Pradhan, IFS
Divisional Forest Officer
Birbhum Division



Para - II

Government of West Bengal
Directorate of Forests,

Office of the Divisional Forest Officer, Durgapur Division.
Aranyapally, Shashtri Avenue, Durgapur-12.

E-mail- dfodurgapur@yahoo.in
Office Tel. / FAX- 0343-2537229



Memo No. 3603 / 8

Dated, Durgapur, The 23 / 11 / 2021

To :: The Senior Manager (Mine)
West Bengal Mineral Development & Trading Corporation Ltd.

Sub :: Forest suitability Report in respect of the land for Compensatory Afforestation at Mouza-
Jitpur, JL No. 44, P.S. Salanpur, District. Paschim Bardhaman.

Ref :: Your No. MDTC/MOK/CA_Land/179 dated 30.09.2021.

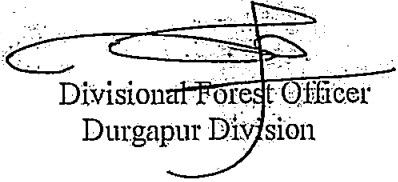
Sir,

With reference to above, a joint field visit followed by a detailed survey was conducted at Mouza - Jitpur, JL No.- 44, P.S. Salanpur, District- Paschim Bardhaman by the representatives of Forest Department and your representatives.

As per that survey, it has been found the following plots are presently lying vacant and suitable for taking up Compensatory Afforestation. Plot details alongwith area available are mentioned below:

Sl. No.	Mouza	JL No.	Plot No.	Total area of the Plot	Area available for CA
1	Jitpur	44	279	65.93 Acres	14.08 Acres
2	Jitpur	44	447	28.40 Acres	19.86 Acres

This is for your kind information & necessary action.



Divisional Forest Officer
Durgapur Division

Memo No. 3604 / 8

Dated, Durgapur, The 23 / 11 / 2021

Copy forwarded for kind information to:

- 1) The Chief Conservator of Forests, FCA
- 2) The Chairman and Managing Director, W.B.M.D.T.C. Ltd. In reference to his No. MDTC/PM-5/144(F)/Pt-1/629 dated 07/09/2021.


Divisional Forest Officer
Durgapur Division