



## कार्यालय प्रभागीय वनाधिकारी, अपर यमुना वन प्रभाग, बड़कोट

फोन/फैक्स नं- 01375-224233, E-Mail [dfobarkot@gmail.com](mailto:dfobarkot@gmail.com), वन मित्र कॉल सेंटर-9208008000

पत्राक- 321 / 12-1, दिनांक, बड़कोट, जुलाई 31, 2019।

सेवामें,

वन संरक्षक,  
यमुना वृत्त, उत्तराखण्ड,  
देहरादून।

विषय:- जनपद उत्तरकाशी के अन्तर्गत विकास खण्ड चिन्यालीसौड़ के बंणगांव, चोपड़ कसलाना मोटर मार्ग का विस्तार कार्य हेतु 3.73 हे० वन भूमि का प्रत्यावर्तन प्रस्ताव।

सन्दर्भ:- अपर प्रमुख वन संरक्षक एवं नोडल अधिकारी, वन संरक्षण इन्दिरा नगर फॉरेस्ट कॉलोनी, उत्तराखण्ड, देहरादून की ई०डी०एस० क्योरी दिनांक- 29.03.2019।

महोदय,

उपरोक्त विषयक मोटर मार्ग निर्माण प्रस्ताव पर अपर प्रमुख वन संरक्षक एवं नोडल अधिकारी, वन संरक्षण इन्दिरा नगर फॉरेस्ट कॉलोनी, उत्तराखण्ड, देहरादून द्वारा लगाई गयी आपत्तियों की निराकरण सूचना प्रयोक्ता ऐजेन्सी द्वारा अपने पत्रांक- 560/03 एल०ए० दिनांक- 04.05.2019 से इस कार्यालय को प्रेषित की गयी है, जिसकी अनुपालन आख्या निम्न प्रकार प्रेषित है-

क्र० सं०	आपत्ति	निराकरण
1	Area Mentioned in District wise breakup at B-2.2, Village wise breakup at B-2.3 and Component wise breakup at B- 2.4 are mis match in figure in form A, Part I. Please rectify accordingly.	प्रयोक्ता ऐजेन्सी द्वारा अपने उक्त पत्र से अवगत कराया है कि Village wise breakup B-2.3 व B-2.4 Component wise breakup में वन भूमि का क्षेत्रफल सही कर दिया गया है, जो अब B-2.2 District wise breakup में मिलान हो रहा है।
2	User agency may review Employment generation detail filled at section E in form A, Part I. Please rectify.	प्रयोक्ता ऐजेन्सी द्वारा Employment generation detail पुनः सही कर भर दी गयी है।
3	Uploaded FRA document is not in order. please provide FRA certificate with all annexure uploaded at designated in Form A part I.	FRA document के सभी प्रारूप व्यवस्थित क्रम में लगाकर पुनः uploaded कर दिये गये है।
4	Please Provided village level committee (VLC) proceeding for each village separate with seprate attendance sheet according to filled details B-2.3 - village wise breakup along with FRA may also be provide and upload in para K part I.	प्रयोक्ता ऐजेन्सी द्वारा village level committee (VLC) B-2.3 - village wise breakup के अनुसार FRA में लगाकर para K में अपलोड कर दिया गया है।
5	In the place of GPS map of CA, GPS map of alignment has been uploaded at section L (v) in form A, Part I.	प्रयोक्ता ऐजेन्सी द्वारा section L (v) में GPS map of alignment के स्थान पर GPS map of CA अपलोड कर दिया गया है।
6	Same documents have been uploaded in the place of Mou, ownership proof and non encumbrance certificate at L (iv-f,g,h) in From A, part I.	प्रयोक्ता ऐजेन्सी द्वारा Mou, ownership proof and non encumbrance certificate form A, Part I para L (iv-f,g,h) में अपलोड कर दिया गया है।
7	Aerail distance certificate in not uploaded as additional information in form A, part I and Part II.	Aerail distance certificate additional information के रूप में अपलोड कर दिया गया है।

क्रमशः.....2

(2)

8	Some other documents has been mentioned in the place of Oak trees uploaded at para 13 as additional information in form A, Part II.	Oak trees के स्थान पर सम्बन्धित सूचना अपलोड कर दी गयी है।
9	Land Scheduled, district profile, NPV calculation, Bar chart, tree list and aerial distance have not been uploaded at para 13 as additional information in Form A, part II. please upload all document with seprate column at designated place.	सम्बन्धित सूचना part II में additional information के रूप में अपलोड कर दिया गया है।
10	District wise area to be diverted for uttarkashi division is not filled in form A, part II.	सम्बन्धित बिन्दु उत्तरकाशी वन प्रभाग, उत्तरकाशी से सम्बन्धित है।
11	Filled detail in District wise to be diverted for upper Yamuna division is not correct in form A, Part II. Please filled the correct detail at para 3 in form A, part II.	District wise diverted Area form A, Part II, para 3 ऑनलाईन सही कर दिया गया है।

भवदीय



(प्रदीप कुमार)

प्रभागीय वनाधिकारी,  
अपर यमुना वन प्रभाग, बड़कोट।


राष्ट्रीय पार्क / वन्य जीव अभ्यारण्य / दूरी का प्रमाण पत्र

कार्य का नाम:- राज्य योजना के अन्तर्गत जनपद उत्तरकाशी के विकास खण्ड चिन्यालीसौंड के बनगांव-चापड़ा-कसलाना मोटर मार्ग का विस्तार कार्य (9.00 किमी० लम्बाई) निर्माण हेतु 7.152 हे० आरक्षित वन भूमि हस्तान्तरण प्रस्ताव।


प्रमाणित किया जाता है कि प्रश्नगत परियोजना के निर्माण हेतु आवेदित वन भूमि किसी राष्ट्रीय पार्क / वन्य जीव अभ्यारण्य का हिसा नहीं है। प्रस्तावित स्थल की समीपस्थ राष्ट्रीय पार्क / वन्य जीव अभ्यारण्य की सीमा से दूरी 1.75 किमी० है।


  
वन क्षेत्राधिकारी  
बनगांव वन राजि  
उत्तरकाशी


R.O


  
अधिसासी अभियन्ता  
निर्माण खण्ड, लो० नि० वि०  
चिन्याली सौंड उत्तरकाशी


  
विकास अधिकारी  
चिन्यालीसौंड


  
उप जिला अधिकारी  
उत्तरकाशी

  
R.S.I


  
श्री. कृ. नि. गड


  
उप जिला अधिकारी  
उत्तरकाशी

  
उप जिला अधिकारी  
बनगांव वन राजि  
उत्तरकाशी

  
अपर यमुना वन प्रबंधक  
बड़कोट

  
उप जिला अधिकारी  
उत्तरकाशी

  
प्रभागीय वनाधिकारी  
उत्तरकाशी वन प्रभाग  
उत्तरकाशी

  
प्रभागीय वनाधिकारी  
अपर यमुना वन प्रभाग  
बड़कोट (उत्तरकाशी)

प्रतिहस्ताक्षर  
  
विलाधिकारी  
उत्तरकाशी

प्रारूप-50

एन0पी0बी0 जमा कराये जाने का प्रमाण-पत्र

कार्य का नाम:- राज्य योजना के अन्तर्गत जनपद उत्तरकाशी के विकास खण्ड चिन्यालीसौड के बनगांव-चापड़ा-कसलाना मोटर मार्ग का विस्तार कार्य (9.00 किमी0 लम्बाई) निर्माण हेतु 8.522 हे0 आरक्षित वन भूमि हस्तान्तरण प्रस्ताव।

प्रमाणित किया जाता है, कि भारत सरकार पर्यावरण वन मंत्रालय नई दिल्ली के आदेश सं0 5-3/2007-एफ0सी0 दिनांक 05.02.2009 में उल्लिखित व्यवस्था के अनुसार आवेदित वन भूमि एन0पी0बी0 की देयत नियमानुसार है

ईको-क्लास श्रेणी.....V

हरियाली का घनत्व...0.5

एन0पी0बी0 की दर प्रति हे0...8,45,000=00

आवेदित वन भूमि का क्षेत्रफल.....3.735 हे0

कुल देय एन0पी0बी0 की धनराशि ...31,56,075=00 रु०

*(Handwritten signature)*  
शा.हा.के.गा.प.

*(Handwritten signature)*  
वन जिल्ला अधिकारी  
बड़कोट (उत्तरकाशी)

*(Handwritten signature)*  
वन ज.प्र.अधिकारी  
बड़कोट

*(Handwritten signature)*  
बड़कोट (उत्तरकाशी)

*(Handwritten signature)*  
प्रभागीय वनाधिकारी  
अपर यमुना वन प्रभाग  
बड़कोट

*(Handwritten signature)*  
प्रभागीय वनाधिकारी  
अपर यमुना वन प्रभाग  
बड़कोट (उत्तरकाशी)

*(Handwritten signature)*  
अधिशाली अभियन्ता  
निर्माण खण्ड, लो.नि.वि.  
चिन्यालीसौड उत्तरकाशी

प्रभागीय वनाधिकारी

लैंड शेड्यूल (आरक्षित वन भूमि)

परियोजना का राज्य योजना के अन्तर्गत जनपद उत्तरकाशी के विकास खण्ड चिन्यालीसौड के बनगांव-चापड़ा-कसलाना मोटर मार्ग का विस्तार कार्य (9.00 किमी. लम्बाई) निर्माण हेतु 7.152 हेक्टेअर आरक्षित वन भूमि हस्तान्तरण प्रस्ताव।

जिला	वन प्रभाग का नाम	वन राजि का नाम	वन ब्लाक का नाम	परियोजना की लम्बाई (मीटर में)	चौड़ाई (मीटर में)	क्षेत्रफल (हे०)
उत्तरकाशी	उत्तरकाशी	धरासू रेंज	चिन्यालीसौड	डंपिंग यार्ड (I)150	7.00	2.292
				(II)150	35.00	0.525
					40.00	0.6
						3.417 ✓
उत्तरकाशी	बड़कोट	नौगांव रेंज	नौगांव	2950	7.00	2.065
				डंपिंग यार्ड 260	40.00	1.04
			सिविल सोयम	900	7.00	0.63
			कुल वन भूमि			7.15

अधिष्ठात्री-अभियन्ता  
नेर्मा प्रयोक्ता एजेन्सी  
चिन्याली सौड उत्तरकाशी

वन क्षेत्राधिकारी  
धरासू वन राजि  
उत्तरकाशी वन प्रभाग

ह०/-  
प्रभागीय वनाधिकारी

वन क्षेत्राधिकारी  
अपर धनुसा वन प्रभाग  
बड़कोट

प्रभागीय वनाधिकारी  
अपर धनुसा वन प्रभाग  
बड़कोट (उत्तरकाशी)

2.07

वन क्षेत्राधिकारी  
नौगांव

प्रभागीय वनाधिकारी  
उत्तरकाशी वन प्रभाग  
उत्तरकाशी

प्रारूप-15.1

लैन्ड शेड्यूल

(सिविल एवं सोयम, वन पंचायत एवं नाप भूमि हेतु राजस्व विभाग द्वारा दिया जाना है।)

परियोजना का नाम:- राज्य योजना के अन्तर्गत जनपद उत्तरकाशी के विकास खण्ड चिन्यालीसोड के बनगांव-चापड़ा-कसलाना मोटर मार्ग का विस्तार कार्य (9.00 किमी. लम्बाई) निर्माण हेतु 7.152 हेक्टेअर आरक्षित वन भूमि हस्तान्तरण प्रस्ताव।

भूमि की श्रेणी	जिला	तहसील	ब्लाक	खसरा सं०	कुल रकबा	परियोजना की लम्बाई (मीटर में)	चौड़ाई (मीटर में)	आवंटित क्षेत्रफल (हे०)
<b>धरासू रेंज</b>								
सिविल एवं सोयम	उत्तरकाशी	चिन्यालीसोड	चिन्यालीसोड	-	-	-	-	-
वन पंचायत	-	-	-	-	-	-	-	-
योग वन भूमि	-	-	-	-	-	-	-	-
नाप भूमि	-	-	-	-	-	-	-	-
<b>बड़कोट रेंज</b>								
सिविल एवं सोयम	उत्तरकाशी	बड़कोट	नौगांव	-	-	9.00	7.00	0.63
वन पंचायत	-	-	-	-	-	-	-	-
योग वन भूमि	-	-	-	-	-	9.00	7.00	0.63
नाप भूमि	-	-	-	-	-	1875.00	7.00	1.312
कुल योग	-	-	-	-	-	1884.00	14.00	1.942
सम्पूर्ण योग	-	-	-	-	-	1884.00	14.00	1.942

अधिसूचना अखिलान्ता  
निर्माण प्रयोक्त, एजेन्सी  
चिन्याली सोड उत्तरकाशी

ह०/-  
जिलाधिकारी

वन क्षेत्राधिकारी  
धरासू वन संज्ञित  
उत्तरकाशी वन प्रभाग

उप जिला अधिकारी  
बड़कोट (धरासू वन)

वन क्षेत्राधिकारी  
नौगांव रेंज

प्रभागीय वनाधिकारी  
अपर यमुना वन प्रभाग  
बड़कोट (उत्तरकाशी)

प्रभागीय वनाधिकारी  
उत्तरकाशी वन प्रभाग  
उत्तरकाशी

प्रभावित होने वाले वृक्षों का सारांश

कार्य का नाम:- राज्य योजना के अन्तर्गत जनपद उत्तरकाशी के विकास खण्ड चिन्वालीसौड के बनगांव-चापड़ा-कसलाना मोटर मार्ग का विस्तार कार्य (9.00 किमी० लम्बाई) निर्माण हेतु 6.522 हे० आरक्षित वन भूमि हस्तान्तरण प्रस्ताव।

गोश्वरा

1. धरासू रेंज

दलक  
बादसी कक्ष सं०-4-5

आरक्षित वन भूमि

किस्म भूमि	क्र. सं.	प्रजाति	वृक्षों का व्यास से०मी० में									योग
			10-20	20-30	30-40	40-50	50-60	60-70	70-80	80-90	90 से ऊपर	
आरक्षित वन भूमि	1	चीड़	15	46	77	74	49	18	03	-	-	282
	2	बांज	03	15	17	03	02	-	-	-	-	40
		कुल योग-	18	61	94	77	51	18	03	-	-	322

2. नौगांव रेंज

आरक्षित वन भूमि	1	वान हरा खड़ा (बांज)	11	71	53	11	01	04	-	-	-	151
	2	बुराश हरा खड़ा	01	14	-	01	-	-	-	-	01	17
	3	चीड़ हरा खड़ा	01	15	33	30	14	07	04	-	-	104
		योग-	13	100	86	42	15	11	04	-	-	272
सिविल भूमि	1	चीड़ हरा खड़ा	01	06	09	14	02	04	-	-	-	36
	2	वान हरा खड़ा (बांज)	05	23	03	-	-	-	-	-	-	31
	3	कुकाट हरा खड़ा	02	04	-	-	-	-	-	-	-	06
		योग-	08	33	12	14	02	04	-	-	-	73
		कुल योग-	21	133	98	56	17	15	04	-	01	345
		कुल योग-	39	194	192	133	68	33	07	-	01	667

प्रभुगीय वनाधिकारी  
उत्तरकाशी वन प्रभाग  
उत्तरकाशी

सहायक अभियन्ता  
निर्माण खण्ड लो.नि.वि.  
चिन्वालीसौड

उप राजस्व निरीक्षक  
5/6

वन दरोगा सेक्शन

प्रभुगीय वनाधिकारी  
खपर मनुना वन प्रभाग  
बादसी कक्ष (उत्तरकाशी)  
प्रौद्योगिकी अभियन्ता  
निर्माण खण्ड, लो० नि० वि०  
चिन्वाली सौड (उत्तरकाशी)

कनिष्ठ अभियन्ता  
निर्माण खण्ड लो.नि.वि.  
चिन्वालीसौड

अमीन

वन अधीनकारी  
वन क्षेत्राधिकारी  
उत्तरकाशी वन प्रभाग

खपर मनुना वन प्रभाग  
बादसी कक्ष

R-5 II-10/11/15

उत्तरकाशी  
चिन्वालीसौड

प्रभुगीय वनाधिकारी  
उत्तरकाशी

उप निरीक्षक  
बादसी कक्ष (उत्तरकाशी)