



ಕರ್ನಾಟಕ ಅರಣ್ಯ ಇಲಾಖೆ

ಉಪ ಅರಣ್ಯ ಸಂರಕ್ಷಣಾಧಿಕಾರಿಯವರ ಕಛೇರಿ, ಸಾಗರ ಅರಣ್ಯ ವಿಭಾಗ, ಸಾಗರ - 577401

Office of the Deputy Conservator of Forests, Sagar Forest Division, Sagar- 577401

Phone No. : 08183 226071

Email: Sagardcf@rediffmail.com

ಕ್ರ:ಬಿ1/ಭೂಮಿ/ಎಫ್‌ಸಿ/ಜಿಎಲ್/142337/2021-22

ದಿ: 25-01-2022

ಗೆ,

ಕಾರ್ಯನಿರ್ವಾಹಕ ಅಭಿಯಂತರರು

ಕರ್ನಾಟಕ ನೀರಾವರಿ ನಿಗಮ ನಿಯಮಿತ

ಡಿ.ಆರ್.ಪಿ. ವಿಭಾಗ,

ಶಿಕಾರಿಪುರ ತಾಲ್ಲೂಕು, ಶಿವಮೊಗ್ಗ ಜಿಲ್ಲೆ

### **Proposal No. FP/KA/IRRIG/142337/2021**

**ವಿಷಯ:-** Diversion of 4.966 Ha of Forest land for Construction of Rising Main, Gravity Feeder and Delivery Chamber in Kotipura and other villages of Shikaripura Taluk of Shivamogga District comes under Sagar Forest Division to fill 41 MI/ZP tanks and providing irrigation for 3430 Ha of command area of Shikaripura and Soraba Taluks by lifting 0.429 TMC of water from Kumudvathi River under Kasaba LIS Project-Reg.

- ಉಲ್ಲೇಖ:-**
1. ಪರಿವೇಶ ತಂತ್ರಾಂಶದಲ್ಲಿ ಸಲ್ಲಿಕೆಯಾದ ಎಫ್.ಸಿ ಪ್ರಸ್ತಾವನೆ ಸಂಖ್ಯೆ: **FP/KA/IRRIG/142337/2021**
  2. ಈ ಕಛೇರಿ ಪತ್ರ ಸಮಸಂಖ್ಯೆ: ಬಿ1/ಭೂಮಿ/ಎಫ್‌ಸಿ/ಜಿಎಲ್/142337/2021-22 ದಿ: 22.09.2021
  3. ಮಾನ್ಯ ಕೇಂದ್ರ ಪರಿಸರ ಮಂತ್ರಾಲಯ, ಅರಣ್ಯ & ಹವಾಮಾನ ಬದಲಾವಣೆ ಏಕೀಕೃತ ಪ್ರಾದೇಶಿಕ ಕಛೇರಿ, ಕೋರಮಂಗಲ, ಬೆಂಗಳೂರು ರವರ ಪತ್ರ ಸಂಖ್ಯೆ: 4-KRB 1324/2021-BAN/159 ದಿನಾಂಕ: 16-12-2021.
  4. ಮಾನ್ಯ ಪ್ರಧಾನ ಮುಖ್ಯ ಅರಣ್ಯ ಸಂರಕ್ಷಣಾಧಿಕಾರಿಗಳು, (ಅರಣ್ಯ ಸಂರಕ್ಷಣೆ ಮತ್ತು ನೋಡಲ್ ಅಧಿಕಾರಿಗಳು) ಅರಣ್ಯ ಭವನ, ಬೆಂಗಳೂರು ರವರ ಕಛೇರಿ ಪತ್ರ ಸಂಖ್ಯೆ: KFD/HOFF/A52K(GTL)/17/2021-FC ದಿನಾಂಕ: 14-01-2022.
  5. ಮಾನ್ಯ ಮುಖ್ಯ ಅರಣ್ಯ ಸಂರಕ್ಷಣಾಧಿಕಾರಿಗಳು ಶಿವಮೊಗ್ಗ ವೃತ್ತ ಇವರ ಇ.ಡಿ.ಎಸ್. ದಿನಾಂಕ: 20-01-2022.

\*\*\*\*\*

ಮೇಲ್ಕಂಡ ವಿಷಯಕ್ಕೆ ಸಂಬಂಧಿಸಿದಂತೆ ಶಿವಮೊಗ್ಗ ಜಿಲ್ಲೆ, ಶಿಕಾರಿಪುರ ತಾಲ್ಲೂಕು, ಕಸಬಾ ಹೋಬಳಿ, ಚಿಕ್ಕಲವತ್ತಿ ಗ್ರಾಮದ ಸ. ನಂ. 75, 54 (0.321ಹೆ), ಹಿರೇಕವಲತ್ತಿ ಗ್ರಾಮದ ಸ. ನಂ. 44, 45(0.395ಹೆ), ಹೊತನಕಟ್ಟೆ ಗ್ರಾಮದ ಸ. ನಂ. 72, 58(1.656ಹೆ), ಕೋಟೆಪುರ ಗ್ರಾಮದ ಸ. ನಂ. 78(0.598ಹೆ), ಮುಡುಬ ಸಿದ್ದಾಪುರ ಗ್ರಾಮದ ಸ. ನಂ. 29(0.058ಹೆ), ಮಲ್ಲಾಪುರ ಗ್ರಾಮದ ಸ. ನಂ. 22, 13, 9(0.802ಹೆ), ಸಾಗರ ತಾಲ್ಲೂಕು, ಕಸಬಾ ಹೋಬಳಿ, ಕೊರ್ಲಿಕೊಪ್ಪ ಗ್ರಾಮದ ಸ. ನಂ. 67(0.345ಹೆ),



ಮತ್ತು ಸೊರಬ ತಾಲ್ಲೂಕು, ಉಳವಿ ಹೋಬಳಿ, ಇಂಡಿಹಳ್ಳಿ ಗ್ರಾಮದ ಸ. ನಂ. 272(0.584ಹೆ), ಮಳಲಿಕೊಪ್ಪ ಗ್ರಾಮದ ಸ. ನಂ. 57(0.207ಹೆ) ರಲ್ಲಿರುವ ಅರಣ್ಯ ಪ್ರದೇಶದಲ್ಲಿ Diversion of 4.966 Ha of Forest land for construction of Raising Main, Gravity Feeder and Delivery Chamber in Kotipura and other villages of Shikaripura Taluk of Shivamogga District to fill 41 MI/ZP tanks and providing irrigation for 3430 Ha of command area of Shikaripura and Soraba Taluks by lifting 0.429 TMC of water from Kumudvathi River under Kasaba LIS Project. ಯೋಜನೆಗಾಗಿ 4.966 ಹೆಕ್ಟರ್ ಅರಣ್ಯ ಪ್ರದೇಶವನ್ನು ಅರಣ್ಯೇತರ ಉದ್ದೇಶಕ್ಕಾಗಿ ಉಪಯೋಗಿಸಿಕೊಳ್ಳಲು ನೀವು ಉದ್ದೇಶಿಸಿರುತ್ತಿರಿ. ಸದರಿ ಈ ಯೋಜನೆಗೆ ಸಂಬಂಧಿಸಿದಂತೆ ನೀವು ಸಮೀಕ್ಷೆಯನ್ನು ಕೈಗೊಂಡಿದ್ದು, ಸಮೀಕ್ಷೆಯ ಪ್ರಕಾರ ಸಾಗರ ಅರಣ್ಯ ವಿಭಾಗದ ಅಂಚುಗೊಳ ಮತ್ತು ಶಿರಾಳಕೊಪ್ಪ ವಲಯದ ವ್ಯಾಪ್ತಿಯಲ್ಲಿ ಬರುವ 09 ಗ್ರಾಮಗಳಿಂದ ಒಟ್ಟು 4.966 ಹೆಕ್ಟರ್ ಅರಣ್ಯ ಪ್ರದೇಶವು ಬಳಕೆಯಾಗಲಿದೆ ಎಂದು ಉಲ್ಲೇಖ (1)ರಲ್ಲಿ ಪರಿವೇಶ ತಂತ್ರಾಂಶದಲ್ಲಿ 4.966 ಹೆಕ್ಟರ್ ಅರಣ್ಯ ಭೂಮಿ ಬಿಡುಗಡೆಗಾಗಿ ಪ್ರಸ್ತಾವನೆಯನ್ನು ಸಲ್ಲಿಸಿರುತ್ತಿರಿ.

ಉಲ್ಲೇಖ (2)ರಲ್ಲಿ ಉಲ್ಲೇಖ (1)ರ ಪ್ರಸ್ತಾವನೆಗೆ ಸಂಬಂಧಿಸಿದಂತೆ ನೀವು ಸಲ್ಲಿಸಿದ ಪ್ರಸ್ತಾವನೆಯ ವಿವರವನ್ನು ಒಳಗೊಂಡ 07 ಸೆಟ್‌ಗಳ ಹಾರ್ಡ್ ಕಾಪಿಯನ್ನು ಘಟಕಾಧಿಕಾರಿಗಳ ವರದಿ ಹಾಗೂ ಅಗತ್ಯ ದಾಖಲೆಗಳೊಂದಿಗೆ ಪರಿವೇಶ ತಂತ್ರಾಂಶದ ಮುಖಾಂತರ ಮೇಲಾಧಿಕಾರಿಗಳಿಗೆ ಸಲ್ಲಿಸಲಾಗಿರುತ್ತದೆ.

ಉಲ್ಲೇಖ (3)ರಲ್ಲಿ ಕೇಂದ್ರ ಪರಿಸರ ಮಂತ್ರಾಲಯ, ಅರಣ್ಯ & ಹವಾಮಾನ ಬದಲಾವಣೆ ಏಕೀಕೃತ ಪ್ರಾದೇಶಿಕ ಕಛೇರಿ, ಕೋರಮಂಗಲ, ಬೆಂಗಳೂರು ರವರು ಸದರಿ ಪ್ರಸ್ತಾವನೆಯನ್ನು ಪರಿಶೀಲಿಸಿ ಅರಣ್ಯೇತರ ಪ್ರದೇಶದಲ್ಲಿ ಪರಿಹಾರಾತ್ಮಕ ನೆಡುತೋಪು ನಿರ್ಮಿಸಲು ಉದ್ದೇಶಿಸಿರುವ ಪ್ರದೇಶದ ವಿಸ್ತೀರ್ಣವನ್ನು ಹೆಚ್ಚಿಸುವ ಬಗ್ಗೆ ಈ ಕೆಳಕಂಡಂತೆ ಹೆಚ್ಚಿನ ಮಾಹಿತಿಯನ್ನು ಒದಗಿಸುವಂತೆ ನಿರ್ದೇಶನ ನೀಡಿರುತ್ತಾರೆ.

“An extent of 6.53 Ha of non forest land for raising Compensatory Afforestation (CA) has been identified in Hariharapura village, Shivamogga District and it is reported that said land is dry deciduous forest. It may be clarified whether the proposed CA land attracts the provisions of Forest (Conservation) Act, 1980. If so, the same is required to be proposed in double the extent of area proposed for diversion as per para no. 2.4 (i) of chapter 2 of Hand book of guidelines issued under Forest (Conservation) Act, 1980”

ಈ ಬಗ್ಗೆ ಉಲ್ಲೇಖ (5)ರಲ್ಲಿ ಮಾನ್ಯ ಮುಖ್ಯ ಅರಣ್ಯ ಸಂರಕ್ಷಣಾಧಿಕಾರಿಗಳು, ಶಿವಮೊಗ್ಗ ವೃತ್ತ, ಶಿವಮೊಗ್ಗ ರವರು ಪರಿವೇಶ ತಂತ್ರಾಂಶದಲ್ಲಿ ಇ.ಡಿ.ಎಸ್. ಮುಖಾಂತರ ಮಾಹಿತಿ ಸಲ್ಲಿಸುವಂತೆ ನಿರ್ದೇಶಿಸಿರುತ್ತಾರೆ. ಆದ್ದರಿಂದ ಸದರಿ ಉಲ್ಲೇಖ(3) ಮತ್ತು (4)ರ ಪತ್ರಗಳನ್ನು ಈ ಲಗತ್ತು ನಿಮಗೆ ಕಳುಹಿಸುತ್ತಾ, ಅರಣ್ಯ ಸಂರಕ್ಷಣಾ ಕಾಯ್ದೆ 1980 ಚಾಪ್ಟರ್-2ರ ಪ್ಯಾರಾ ಸಂಖ್ಯೆ: 2.4(i)ರ ಮಾರ್ಗಸೂಚಿಯಂತೆ 4.966 ಹೆಕ್ಟರ್ ಅರಣ್ಯ ಭೂಮಿ ಬಿಡುಗಡೆಗೆ ಪರ್ಯಾಯವಾಗಿ ಪರಿಹಾರಾತ್ಮಕ ನೆಡುತೋಪು ನಿರ್ಮಿಸಲು 9.932 ಹೆಕ್ಟರ್ ಅರಣ್ಯೇತರ ಪ್ರದೇಶವನ್ನು ಗುರುತಿಸಿ, ಮೋಜಣಿ ಕಾರ್ಯ ನಡೆಸಿ 4 ಸೆಟ್ ಇಂಕ್ ಸಹಿ ಮಾಡಿರುವ ಗ್ರಾಮ ನಕಾಶೆ ಮತ್ತು ಟೋಪೊ ನಕಾಶೆಗಳಲ್ಲಿ ಅಳತೆಗನುಸಾರ ಗುರುತಿಸಿ ಮತ್ತು ಅಗತ್ಯ ಕಂದಾಯ ದಾಖಲೆಗಳೊಂದಿಗೆ ಈ ಕೆಳ ಸಹಿದಾರರ ಕಛೇರಿಗೆ ಸಲ್ಲಿಸುವಂತೆ ಈ ಮೂಲಕ ಕೋರಲಾಗಿದೆ.

ನಿಮ್ಮ ವಿಶ್ವಾಸಿ


ಉಪ ಅರಣ್ಯ ಸಂರಕ್ಷಣಾಧಿಕಾರಿ  
ಸಾಗರ ವಿಭಾಗ, ಸಾಗರ



ಕರ್ನಾಟಕ ಸರ್ಕಾರ  
GOVERNMENT OF KARNATAKA

ಪ್ರಧಾನ ಮುಖ್ಯ ಅರಣ್ಯ ಸಂರಕ್ಷಣಾಧಿಕಾರಿ  
(ಅರಣ್ಯ ಪಡೆ ಮುಖ್ಯಸ್ಥರು) ರವರ ಕಛೇರಿ

Office of  
Principal Chief Conservator of Forests  
(Head of Forest Force)



ಅರಣ್ಯ ಭವನ, 18 ನೇ ಅಡ್ಡ ರಸ್ತೆ,  
ಮಲ್ಲೇಶ್ವರಂ ಬೆಂಗಳೂರು-560003

Aranya Bhavan, 18th Cross,  
Malleshwaram, Bengaluru-03  
Telephone: 080 2334 6472  
Email: apc.offc@gmail.com


E-office File No. KFD/HOFF/A52K(GFL)/17/2021-FC  
KFD

E - 502613  
Date 14-01-2022

EDS Query  
Urgent

To,

✓ The Chief Conservator of Forests  
Shivamogga Circle




**Sub:** Diversion of 4.966 hectare of forest land in Hothenkotte & 8 villages in of Shikaripura, Sagara and Soraba Taluks, Shivamogga District (Sagar Forest Division) for construction of Rising Main, Gravity Feeder and Delivery Chamber in favour of Executive Engineer, Dandavathi Reservoir Project Division, KNNL, Shikaripura

**Proposal No.** FP/KA/IRRIG/142337/2021

- Ref:**
1. This office letter of even number dated 25-10-2021 [Stage-I proposal]
  2. Government of Karnataka letter No. FEI/80 F.L. 2021 (e) dated 03-12-2021 [Stage-I proposal] and 07-01-2022 [Communication of GoI EDS Query]
  3. Government of India, Ministry of Environment, Forests & Climate Change, Regional Office (Southern Zone), Bengaluru letter No. 4-KRB 1324/2021-BAN/1159 dated 16-12-2021 [EDS Query]

In response to the Stage-I proposal submitted by this office vide ref (1) to Government of Karnataka and by the State Government vide ref (2) dated 03-12-2021 to the Central Government, the Government of India vide ref (3) has sought some additional information.

While enclosing herewith the copies of Ref (2) and Ref (3) it is directed to obtain the required information from the User Agency through jurisdictional Deputy Conservator of Forests, verify and then submit through FC web portal along with minimum 3 ink-signed sets to this office for further action.

  
Principal Chief Conservator of Forests  
(Forest Conservation) and Nodal Officer (FCA)

Copy to:

1. Deputy Conservator of Forests, Sagar Division for information and necessary action.
2. The Executive Engineer, Dandavathi Reservoir Project Division, Karnataka, Neeravari Nigama Limited, Shikaripura- 577427 for information and necessary action.

Get the information from



44998



भारत सरकार  
GOVERNMENT OF INDIA  
पर्यावरण, वन एवं जलवायु परिवर्तन मंत्रालय  
MINISTRY OF ENVIRONMENT, FOREST & CLIMATE  
CHANGE



समन्वित क्षेत्रीय कार्यालय  
INTEGRATED REGIONAL OFFICE

Kendriya Sadan, IVth Floor, E& F Wings, 17<sup>th</sup> Main Road,  
IIInd Block, Koramangala, Bangalore - 560 034.  
Tel.No.080-25635905, E.Mail: rosz.bng-mef@nic.in

BY SPEED POST

F. No.4-KRB 1324/2021-BAN/ 1159

Dated the 15<sup>th</sup> December, 2021

16<sup>th</sup>

To

The Additional Chief Secretary to Government of Karnataka,  
Forest, Ecology & Environment Department,  
M.S. Building, Dr. Ambedkar Veedhi,  
Bangalore - 560 001.

Subject: Diversion of 4.966 ha. of forest land in Hothenkatte & 8 villages in Shikaripura, Sagara and Soraba Taluk, Shivamogga District (Sagar Forest Division) for construction of Rising Main, Gravity Feeder and Delivery chamber in favour of the Executive Engineer, Dandavathi Reservoir Project Division, Karnataka Neeravari Nigam Ltd, Shivamogga -reg.

Sir,

I am directed to refer to your letter No.FEE 80 FLL 2021 (e) dated 03/12/2021 on the subject cited above. In this regard, it is requested to furnish the clarifications / information on the following:-

1. An extent of 6.53 ha. of non-forest land for raising Compensatory Afforestation (CA) has been identified in Hariharapura village, Shivamogga District and it is reported that said land is dry deciduous forest. It may be clarified whether the proposed CA land attracts the provisions of Forest (Conservation) Act, 1980. If so, the same is required to be proposed in double the extent of area proposed for diversion as per para no. 2.4 (i) of Chapter of 2 of Hand book of guidelines issued under Forest (Conservation) Act, 1980.
2. As per the site inspection report of DCF concerned, it is reported that forest area proposed for diversion has been encroached. However, it is not reported that whether the encroachers have any claim on forest land as per Forest Rights Act,



2006. If there are no claims under FRA, whether any action has been taken for eviction of such encroachments.

Yours faithfully,

(M.K.Shambhu)  
Deputy Inspector General of Forests (Central)

Copy to:-

1. The Principal Chief Conservator of Forests (HoFF), Forests Department, Govt. of Karnataka, Aranya Bhavan, 18<sup>th</sup> Cross, Malleswaram, Bangalore – 560 003.
2. The Principal Chief Conservator of Forests (FC) / Nodal Officer (FCA), Office of the Principal Chief Conservator of Forests, Forests Department, Govt. of Karnataka, Aranya Bhavan, 18<sup>th</sup> Cross, Malleswaram, Bangalore – 560 003.
3. The Executive Engineer, Dandavathi Reservoir Project Division, Karnataka Neeravari Nigam Ltd, Shikaripura, Shivamogga -577 427.

(M.K.Shambhu)  
Deputy Inspector General of Forests (Central)