



कार्यालय प्रभागीय वनाधिकारी, मसूरी वन प्रभाग, मसूरी।
पत्रांक 2947/12-1 दिनांक, मसूरी 14, -01-2020।

सेवा में,

State Co-ordinating,
Reliance Jio, Infocomm Limited
प्रथम तल, रिलायंस मार्केट, जी0एम0एस0रोड, निरजनपुर
देहरादून।

विषय:-

जनपद-देहरादून एवं जनपद-टिहरी गढ़वाल में मसूरी वन प्रभाग की कैंम्पटी, भद्रीगाड़, मसूरी एवं जौनपुर रेंज अन्तर्गत एन0एच0-507 यमुनापुल-खरसौन-क्यारी माईलस्टोन-44 से माईलस्टोन-54(10.00किमी0), यमुना-मसूरी ब्रैण्ड जीरो प्वाइन्ट 0 ₹21.00किमी0), यमुनापुल-सुमनक्यारी (11.20किमी0) एवं एच0एस0 08 मसूरी चम्ब मार्ग से मसूरी-धनोल्डी- (34.00 किमी0) कुल 76.20 किमी0 सड़क /मोटर मार्ग के किनारे भूमिगत ऑटिकल्स फाईबर कोबिल बिछाने हेतु अपेक्षित 0.552है0 वन भूमि का वन (संरक्षण) अधिनियम, 1980 के तहत गैर वानिकी कार्यों हेतु Reliance Jio, Infocomm Limited को लीज पर प्रत्यावर्तन की अनुमति दिये जाने का प्रस्ताव। ऑनलाईन प्रस्ताव सं0 FP/UK/OFC/36800/2018

सन्दर्भ :-

आपका ई0डी0एस0 पत्र दिनांक 02-12-2019

महोदय,

उपरोक्त विषयक सन्दर्भित ई0डी0एस0 पत्र का अवलोकन करने का कष्ट करें। विषयांकित वन भूमि का प्रत्यावर्तन प्रस्ताव जो इस कार्यालय में दिनांक 26-09-2019 को ऑनलाईन प्राप्त हुआ। प्राप्त प्रस्ताव की प्रभाग स्तर से जॉच /परीक्षण उपरान्त कतिपय कमियों के निराकरण हेतु इस कार्यालय के पत्र सं0 1705/12-1, दिनांक 31-10-2019 के द्वारा आपको प्रेषित किया गया था। आपके /प्रयोक्ता एजेन्सी के स्तर से उक्त प्रस्ताव दिनांक 06-01-2020 को इस कार्यालय में उक्त पत्र में इंगित ई0डी0एस0 आपत्तियों के निराकरण किये बिना अग्रेतर कार्यवाही हेतु प्रेषित किया गया है। कृपया पत्र में इंगित आनलाईन आपत्तियों का अक्षरशः निराकरण करने के उपरान्त ही प्रस्ताव अग्रेतर कार्यवाही हेतु इस कार्यालय को उपलब्ध कराना का कष्ट करें। विषयांकित वन भूमि का प्रत्यावर्तन प्रस्ताव पुनः मय हार्ड प्रति के आपको वापस किया जाता है।

संलग्न :- उक्तानुसार(प्रस्ताव की तीन हार्ड प्रति)

2947

पत्रांक / दिनांकित।

प्रतिलिपि - जिलाधिकारी, देहरादून एवं जिलाधिकारी, टिहरी गढ़वाल को उक्त विषयक सन्दर्भित ई0डी0एस0 पत्र के क्रम में सूचनार्थ प्रेषित।

भवदीया

(कहकशां नसीम)
प्रभागीय वनाधिकारी,
मसूरी वन प्रभाग, मसूरी।

(कहकशां नसीम)
प्रभागीय वनाधिकारी,
मसूरी वन प्रभाग, मसूरी।

FORM - A

Form for seeking prior approval of Central Government under section 2 of the Forest(Conservation) Act, 1980 for
Diversion of fresh forest area

PART - I

(To be filled up by User Agency)

A. General Details

A-1. Project Details

(i). Proposal No. : FP/UK/OFC/36800/2018

(ii). Name of Project for which Forest Land is required : Mussoorie OFC (Yamuna Pul-Mussoorie-Dhanaulti)

(iii). Short narrative of the proposal and Project/scheme for which the forest land is required :
Reliance Jio is Laying Optical Fiber Cable (OFC) To Provide Mobile Telecom and 4G Internet services. Jio will lay underground OFC cables along the hillside on state and national highways to connect to towers in the city / villages that will relay signals in Mussoorie-Dhanaulti in Dehradun & Tehri.

(iv). State : Uttarakhand

(v). Category of the Project : Optical Fibre Cable

(vi). Shape of forest land proposed to be diverted : Linear

(vii). Estimated cost of the Project(Rupees in lacs) : 450

(viii). Total Area of Forest Land proposed for diversion(in ha.): 0.552 ✓

(ix). Non-Forest Land required for this project(in ha.): 0.21

(x). Total period for which the forest land is proposed to be diverted(in years): 30

A-2. Details of User Agency

(i). Name : RELIANCE JIO

(ii). Address1 : Plot no 32, IT Park

(iii). Address2 : sahastradhara road dehradun

(iv). State : Uttarakhand

(v). District : Dehradun

(vi). Pin : 248001

- (vii). Landmark : IT park
- (viii). Email address : tarit.mohan@ril.com
- (ix). Landline Telephone No. : 135-6134219
- (x). Fax No. : 135-
- (xi). Mobile No. : 9149361424
- (xii). Website (if any) : www.jio.com
- (xiii). Legal status of User Agency : Private

A-3. Details of Person Making Application

- (i). First Name: Deepak
- (ii). Middle Name: Pal
- (iii). Last Name: Singh
- (iv). Gender: Male
- (v). Designation: SCO
- (vi). Address 1 : Reliance Megamart, GMS Road, Dehradun
- (vii). Address 2: uttrakhand
- (viii). State: Uttarakhand
- (ix). District: Dehradun
- (x). Tehsil: NIL
- (xi). Pin: 248001
- (xii). Landmark: Near Kamla Palace Hotel
- (xiii). Email Address: tarit.mohan@ril.com
- (xiv). Landline Telephone No.: 941-2056330
- (xv). Fax No.: NIL
- (xvi). Mobile No.: 9781535435

(xvii). Copy of documents in support of the competence/authority of the person making this application to make application on behalf of the User Agency:

B. Details of land required for the Project

B-1. Details of proposal seeking prior approval of Central Government under the Act for diversion of forest land for the Project already submitted in the past

List of proposal submitted in Past							
S.no	Proposal Status.	Proposal No.	Moef File No.	Area Proposed for Diversion(Ha.)	Area Diverted(Ha.)	Date of In-Principle Approval	Date of Final Approval
NIL							

B-2. Details of forest land proposed to be diverted

B-2.1 Details of Divisions involved

Details of Divisions involved		
S.no	Division Name	Non-Forest Land(ha.)
1.	Mussoorie	0.552
		0.21

B-2.2 Details of Districts involved

District wise breakup		
S.no	District Name	Non-Forest Land(ha.)
1.	Dehradun	0.271
1.	Tehri Garhwal	0.281

B-2.3 Village wise breakup

Villages wise breakup		
S.no	Village	Non-Forest Land(ha.)
1	Bahadur Garh	0.003
2	Dumet	0.003
3	Kyari	0.004
4	Dhalin	0.003
5	Bhediyana	0.003
6	Mahasasa	0.003
7	Childichak	0.003
8	Pataghat	0.003
9	Sunakholi	0.003
10	Landour	0.004
11	Dhanaulti	0.003
12	Tundhar	0.001
13	Dhobighat	0.003

14	Bhatta Gaon	0.002	0.003
15	Doom Gaon	0.002	0.001
16	Kolukhet	0.005	0.003
17	Khala Gaon	0.005	0.006
18	Kuthal Gaon	0.008	0.006
19	Kirsali Gaon	0.008	0.004
20	Kairwaan Gaon	0.004	0.004
21	Khuranwa	0.006	0.009
22	Tarila Nagal	0.004	0.009
23	Marautha	0.005	0.003
24	Bandawali	0.006	0.002
25	Thewa	0.007	0.005
26	Seraki	0.005	0.006
27	Kheri Mansingh	0.003	0.004
28	Lwarkha	0.004	0.006
29	Sarkhet	0.002	0.006
30	Tachhila	0.005	0.006
31	Ghena	0.005	0.007
32	Jamthiyal Gaon	0.003	0.007
33	Rawali	0.004	0.007
34	Simiyari	0.004	0.008
35	Goth	0.006	0.016

B-2.4 Component wise breakup

0.131

0.167

Component wise breakup			
S.no	Component	Forest Land (ha.)	Non-Forest Land(ha.)
1	Laying of Optical Fibre Cable	0.552	0.21


C. Maps of forest land proposed to be diverted



Division 1. : Mussoorie

(i). Area of forest land proposed to be diverted(in ha.) : 0.552

(ii). : Linear

(b). No. of Segments : One

Segment wise details		
Segments	Segment Area(in ha.)	Kml File of Segments
1.	0.552	 View File

(iii). Copy of Survey of India Toposheet indicating boundary of forest land proposed to be diverted: (iv). Scanned copy of the Geo-referenced map of the forest land proposed to be diverted prepared by using GPS or Total Station: 

D. Justification for locating the Project in forest land and details of alternatives examined:

(i). Copy of note containing justification for locating the Project in forest land:

1/2/20

Sing by PFO

(ii). Whether a copy of map indicating location of alternative examine is required to be provided:
No

(a). Reason for not providing such map no other alternative found after examined the loca

E. Employment likely to be generated

(i). Whether the Project is likely to generate employment?: Yes

(ii). Permanent/Regular Employment(Number of persons): 30

(iii). Temporary Employment(Number of person-days): 20

F. Displacement of People due to the Project, if any.

(i). Whether Project involves displacement?: No

G. Details of Cost-Benefit analysis for the Project

(i). Whether the Project requires Cost-Benefit analysis?: No

H. Status of Environmental Clearance

(i). Whether the Project requires Clearance under the Environment (Protection) Act 1986?: No

I. Status of Wildlife Clearance

(i). Whether the Project or a part thereof is located in any Protected Area or their Eco sensitive zone?: No

J. Applicability of special provisions governing Scheduled Areas

(i). Whether the Project or a part thereof is located in a Scheduled Area?: No

K. Status of settlement of rights under the Forest Rights Act, 2006 on the forest land proposed to be diverted

(i). Whether the process for settlement of Rights under the Forest Rights Acts 2006 on the forest land proposed to be diverted has been completed?: Yes

(a). Copy of documentary evidence in support of settlement of rights under the Forest Rights Act, 2006 on the forest land proposed to be diverted:























Date by Bantbaral (Kerapur)











L.

Details of land identified for Compensatory Afforestation

- (i). Whether non-forest or Revenue forest land is required to be provided by User Agency?: Not Applicable
- (ii). Whether the area of non-forest land or Revenue forest land required to be provided by User Agency for raising Compensatory Afforestation is less than area of forest land proposed to be diverted?: Not Applicable
- (iii) . Reason for not providing Non-Forest Land: Not Applicable

Additional information Details

Documents		
S.No	Documents	Remarks
1	 NPV Guidelines By Law.	NPV Guidelines By Law.
2	 FRA GO From Govt. Of Telangana HOFF.	FRA GO From Govt. Of Telangana HOFF.
3	 Power Of Attorney.	Power Of Attorney.
4	 Company IP License.	Company IP License.
5	 Indian Telegraph By Law.	Indian Telegraph By Law.
6	 Registration Certificate By RJIL.	Registration Certificate By RJIL.
7	 Layout & Procedure For Laying Of OFC.	Layout & Procedure For Laying Of OFC.
8	 Ofc Layout Sketch.	Ofc Layout Sketch.
9	 CG Forest Permission Dfo Letter.	CG Forest Permission Dfo Letter.
10	 Forest Sec Letter.	Forest Sec Letter.
11	 Nodal Letter Recv.	Nodal Letter Recv.
12	 NOC Pwd Permission	NOC Pwd Permission
13	 NOC Pwd Permission	NOC Pwd Permission
14	 NOC Pwd Permission Copy	NOC Pwd Permission Copy
15	 NOC Pwd Permission	NOC Pwd Permission
16	 Brief description about project	Brief description about project
17	 Financial and administrative approval	Financial and administrative approval
18	 No other land except forest land available for porject	No other land except forest land available for porject
19	 Land schedule	Land schedule
20	 Length & Breadth of project	Length & Breadth of project
21	 Bar Chart	Bar Chart
22	 work not started certificate	work not started certificate

23		no tree felling certificate
24		Area Tabular Sheet/Land Schedule.
25		FRA Certificate.
26		EDS and reply by UA
27		Gram pradhan certificate
28		Aerial distance certificate
29		Project area not part of any National Park
30		Project area not part of any place of religious and historical importance
31		Prarup 37 having signature of revenue officials
32		Signature of competent authority of UA on prarup 2

[Print page](#)

Justification for location the Project in forest land and details of alternativer examined:

M/s Reliance Jio Infocomm Ltd (A company Promited by Reliance Industries Ltd), formerly infotel Broadband Services Ltd have got license to operate 4th Generationn Broadband Wireless Access Services (4G) and implement Fiber to Home Networks across 23 States.

With a view to ensure connectivity, company is laying Optical Fibre Cable along the road side as per the agreed policy of Government of India and as per GO No. 1485/ukS-9-2012-161t/12 dated 15.10.2017 Issued by the Chief Secretary, Government of UP

Since, the Fibre is to be connected end to end between the stretch along the road at Hill Side on NH- 507 (Yamuna Pul to Kharsona Kyari) Milestone 44 to Milestone 54, 10 Kms, (Yamuna Pul to Mussoorie Band Zero Point) 21 Kms, (Yamuna Pul to Suman Kyari) 11.2 Kms, SH-08 (Mussoorie-Dhanaulti) 34 Kms, Total 76.2 Kms & 0.762 Ha. in Forest Division: Mussoorie, District: Dehradun- UK and the some parts of the stretch fall under Forest, hence the permission to lay Optical Fiber Cable is being required from the said Forest Division. This is the minimum requirement of Forest land through and does not affect the nature of the forest, however all other options available go through the reserve forest land and will require more forest land and necessitate land transfer. We are only laying the OFC along the existing ROW leased to the highways.

We have done the survey and find that this is the best option and all other alternate routes to lay the Fibre and to connect the same with the other end go through core reserve forest. Hence, it is requested that permission may kindly be granted for this route.

Reliance Jio Infocomm Ltd.



Authorized Signatory

परिचालक
रिलायंस जियो इन्फोकॉम लि.

Annexure-1

Form-1

For linear projects
Government of India

Office of the District Collector Tehri Garhwal

No.

Dated.....

TO WHOM SO EVER IT MAY CONCERN

In compliance of the Ministry of Environment and Forests (MoEF) Government of India's letter no. 11-98-FC (pt) dated 3rd August 2009 where in the MoEF issued guidelines on submission of evidences for having initialialed and completed the process of settlement of rights under the Scheduled tribes and other Traditional forest Dwellers (Recognition of forest Rights) Act, 2006 (FRA, for short) on the forest land proposed to be diverted for non-forest purposes read with MoEF's letter dated 5th February 2013 wherein MoEF issued certain relaxation in respect of linear projects it is certified that **0.552 hectares** of forest land proposed to be diverted in favour of **Reliance Jee Infocomm Ltd. 3rd floor, Maker Chamber IV, 222, Nariman Point Mumbai** for (1) यमुनापुल से खरसोमन कयारी, (2) यमुनापुल से मसूरी बैंड जीरो पॉइंट, (3) यमुनापुल से सुमनकयारी, (4) मसूरी-धनौली-चम्बा मार्ग भूमिगत अस्टिकल फाइबर कॅबिल विछाने हेतु। (purpose for diversion of forest land) in Tehri Garhwal district falls within jurisdiction of Tehri and Dhanolti, Tehsil.

It is further certified that

- (j) The complete process for identification and settlement of rights under the FRA has been carried out for the entire **0.552 Hectares** of forest area proposed for diversion A copy of records of all consultations and meetings of the forest rights committee (s) Gram sabha (s) sub. Division level committee (s) and the district level committee (s) are include as annexure to annexure.....
- (k) The diversion of forest land for facilities managed by the government as the required under section 3 (2) of the FRA have been completed ~~and the Gram-sabha have given their consent to it,~~
- (l) The proposal does not involve recognized rights of primitive tribal groups and pre-agricultural communities.

Date:-

Incl. As above.

अतिरिक्तार्थक

Signature

ba
C S Dhu. Dhanolti

(.....)

जिलाधिकारी
टिहरी गढ़वाल

District collector,
Tehri Garhwal

वन अधिकार अधिनियम, 2006 के अन्तर्गत जनजातीय व्यक्ति एवं पारम्परिक वन निवासी हेतु गठित जिलास्तरीय समिति की बैठक का कार्यवृत्त:-

दिनांक को जिलाधिकारी, टिहरी की अध्यक्षता में वन अधिकार अधिनियम, 2006 के अन्तर्गत गठित जिलास्तरीय समिति में जनपद टिहरी के विकास खण्ड मसूरी के अन्तर्गत **Row permission for laying Optical Fiber Cable परियोजना** का नाम-- जनपद टिहरी के मसूरी वन प्रभाग कैम्पटी-गद्दीगाड़ एवं मसूरी-जौनपुर रेंज के अन्तर्गत


- (1) एन0एच0 507 यमुना पुल-खरसोन ब्यारी मार्गलस्टोन-44 से मार्गलस्टोन-54, 10 कि०मी०.
- (2) यमुना पुल-मसूरी ब्रेण्ड जीरो घाइट 21 कि०मी०.
- (3) यमुना पुल-सुमन ब्यारी 11.2 कि०मी०.
- (4) एस0एच0 08 मसूरी-चम्बा मार्ग मसूरी-धनौली 3: 11.0मी०.


जिसकी कुल लम्बाई 76.2 कि०मी०. और जिसका कुल वन भूमि क्षेत्रफल 0.552 है० छे किनारे ऑस्टिकल फाइबर केबिल विछाने हेतु भूमि का वन (संरक्षण) अधिनियम, 1980 के धारा 19 और दानिकी कार्य हेतु रिलाइंस लियो इन्कोर्पोम लि० को वन भूमि प्रत्यावर्तन की अनुमति दिये जाने

को प्रत्यावर्तित/लीज पर दिये जाने सम्यन्धित ~~गन्ना~~ ~~प्रतिहस्तावृत्त~~ समिति द्वारा बैठक में उपस्थित सदस्यों से सर्वसम्मति से पारित प्रस्ताव के आधार पर प्रश्नगत प्रयोजन हेतु प्रत्यावर्तन की अनुमति दी गयी है। जिसमें समिति के समस्त सदस्यों द्वारा उक्त भूमि की अनापत्ति एवं संस्तुति पर विचार विमर्श किया गया तथा उप जिलाधिकारी टिहरी की संस्तुति के आधार पर निर्णय लिया गया कि रकत 0.552 है० आरक्षित वन भूमि जो कि वन विभाग के शेवर रेंज के अन्तर्गत आती है, पर अनापत्ति देने हेतु संस्तुति की जाती है। उप जिलाधिकारी, टिहरी की बैठक का कार्यवृत्त संलग्न है।

प्रतिहस्तावृत्त


जिला उपवन अधिकारी
जनपद टिहरी


प्रभागीय जिलाधिकारी
मसूरी


जिलाधिकारी
टिहरी विद्यालय

पसं०..... / / दिनांक

प्रतिलिपि - को

सूचनार्थ एवं आदश्यक कार्यवाही हेतु प्रेषित।

69
(S. M. Shrivastava)

जिलाधिकारी
टिहरी।

कार्यालय,

मुख्य वन संरक्षक, अनुश्रवण, मूल्यांकन, आई0टी0 एवं आधुनिकीकरण, उत्तराखण्ड, देहरादून।

पत्रांक- 184 / 32.1.2 (455) तद्विनिकित देहरादून

2019

कार्यालय-आदेश

मुख्य वन संरक्षक, अनुश्रवण, मूल्यांकन, आई0टी0 एवं आधुनिकीकरण के अधीन Information Technology and Geoinformatic Centre (ITGC) द्वारा विभिन्न विभागों, उद्योगों/उपक्रमों/निजी व्यक्तियों द्वारा आवेदन किये जाने पर वन भूमि हस्तान्तरण से प्रभावित क्षेत्रों व क्षतिपूर्क वृक्षारोपण के क्षेत्रों हेतु Geo-Referenced and digital Map, व आरक्षित/संरक्षित वन क्षेत्र से Aerial Distance from Forests के ऑकलन की सेवायें दी जा रही हैं। वन भूमि हस्तान्तरण व क्षतिपूर्क वृक्षारोपण से सम्बन्धित सेवाओं के लिए प्रमुख वन संरक्षक, उत्तराखण्ड के पत्रांक- 3028/32-1 दिनांक 11.05.2018 से शुल्क पूर्व निर्धारित है। Aerial Distance from Forests से सम्बन्धित सेवा के लिए शुल्क हेतु प्रमुख वन संरक्षक के पत्रांक- 490/32-1 दिनांक 28.01.2019 द्वारा दिये गये अनुमोदन के क्रम में प्रति सेवा रू0 1500.00 शुल्क निर्धारित किया जाता है। इस प्रकार प्राप्त धनराशि का उपयोग वर्तमान व्यवस्था के अनुरूप ही आई0टी0जी0सी0 में होने वाले आकस्मिक कार्यों तथा संसाधनों हेतु किया जायेगा।

भवदीय,
28/1/2019

(सन्तोष विजय शर्मा)

मुख्य वन संरक्षक,

अनुश्रवण, मूल्यांकन, आई0टी0 एवं आधुनिकीकरण,
उत्तराखण्ड, देहरादून।

पत्रांक- 184 / 32.1.2 (455) तद्विनिकित।

पतिविति:- निम्नलिखित को सूचनार्थ एवं आव यक कार्यवाही हेतु प्रेषित-

1. प्रमुख सचिव, वन एवं पर्यावरण, उत्तराखण्ड शासन, देहरादून को शासनादेश संख्या-54/7 (व0भू0ह0)-2011-69(91)/2011 दिनांक 24 फरवरी, 2012 व इस सन्दर्भ में अपर प्रमुख वन संरक्षक एवं नोडल अधिकारी, वन संरक्षण, द्वारा अन्तिम संशोधित दसों से सम्बन्धित पत्र संख्या-437/32-1(आई0टी0 सैल) दिनांक-02 अगस्त 2016 के क्रम में सूचनार्थ एवं इस अनुरोध के साथ कि तदनुसार ही अपेक्षित शासकीय निर्देश निर्गत करने का कष्ट करें।
2. प्रमुख वन संरक्षक (HoFF), उत्तराखण्ड को उनके अनुमोदन दिनांक 28.01.2019 के क्रम में।
3. समस्त प्रमुख वन संरक्षक एवं अपर प्रमुख वन संरक्षक, उत्तराखण्ड।
4. समस्त मुख्य वन संरक्षक, उत्तराखण्ड।
5. समस्त वन संरक्षक/निदेशक, उत्तराखण्ड।
6. समस्त प्रभागीय वनाधिकारी/उपनिदेशक उत्तराखण्ड।

(सन्तोष विजय शर्मा)

मुख्य वन संरक्षक,

अनुश्रवण, मूल्यांकन, आई0टी0 एवं आधुनिकीकरण,
उत्तराखण्ड, देहरादून।

32-1

405.1

8-3-19



कार्यालय प्रभागीय वनाधिकारी, मसूरी वन प्रभाग, मसूरी।

पत्रांक 1705/12-1 दिनांक, मसूरी 31 -10-2019।

सेवा में,

State Co-Ordinating,
Reliance Jeo, Infocomm Limited

प्रथम तल, रिलायंस मार्केट, जी0एम0एस0रोड़, निरजंनपुर
देहरादून।

विषय:-

जनपद-देहरादून एवं जनपद-टिहरी गढ़वाल में मसूरी वन प्रभाग की कैम्पटी, भद्रीगाड, मसूरी. एवं जौनपुर रेंज अन्तर्गत एन0एच0 507 यमुनापुल-खरसौन क्यारी माईलस्टोन-44 से माईलस्टोन-54 (10.00किमी0), यमुनापुल-मसूरी बैण्ड जीरो प्वाइंट (21.00किमी0), यमुनापुल-सुमनक्यारी (11.20किमी0) एवं एस0एच0 08 मसूरी-चम्बा मार्ग के मसूरी-घनोल्डी (34.00किमी0) कुल लम्बाई 76.20 किमी0 सड़क /मोटर मार्ग के किनारे भूमिगत ऑटिकल्स फाईबर कोबिल बिछाने हेतु अपेक्षित 0.552है0 वन भूमि का वन (संरक्षण) अधिनियम, 1980 के तहत गैर वानिकी कार्यों हेतु Reliance Jeo, Infocomm Limited को 30 वर्षों की लीज पर प्रत्यावर्तन की अनुमति दिये जाने का प्रस्ताव।

सन्दर्भ :-

आपका पत्रांक /ऑनलाईन प्रस्ताव सं0 FPUK/OFC/36800/2018 दिनांक 20-09-2019

महोदय,

उपरोक्त विषयक सन्दर्भित वन भूमि का प्रत्यावर्तन प्रस्ताव जो इस कार्यालय में दिनांक 26-09-2019 को ऑनलाईन एवं हार्ड प्रति के साथ प्राप्त हुआ। ऑनलाईन प्राप्त प्रस्ताव की प्रमाण स्तर से जॉच / परीक्षण उपरान्त निम्न कमियों पायी गयी। परीक्षोपरान्त प्रस्ताव में संलग्नकों / प्रमाण-पत्रों पर प्रमाण स्तर से हस्ताक्षर कर दिये गये है। ऑनलाईन प्रस्ताव एवं प्रस्ताव की हार्ड प्रति में कतिपय निम्न कमियों के निराकरण हेतु इस आशय से लौटाया जा रहा है कि प्रयोक्ता एजेन्सी की ओर से ऑनलाईन प्रस्ताव में इंगित कमियों का निराकरण कर वांछित अभिलेख / सूचनाएँ ऑनलाईन भाग-I में अपलोड करते हुए प्रस्ताव में यथास्थान चरप्पा / अंकित करने का कष्ट करें :-

- 1- ऑनलाईन प्रस्ताव के भाग-I के प्रपत्र-2 फार्म-क में दिनांक, स्थान एवं प्रयोक्ता एजेन्सी के सक्षम अधिकारी का नाम यथास्थान अंकित किया जाय।
- 2- ऑनलाईन प्रस्ताव के पैरा 2.3 Village wise breakup में वन भूमि का क्षेत्रफल 0.137है0 तथा Non forest land का क्षेत्रफल 0.167है0 अपलोड है जबकि प्रस्तावित परियोजना के निर्माण हेतु वन भूमि के प्रत्यावर्तन प्रस्ताव में वन भूमि का क्षेत्रफल 0.552है0 तथा Non forest land का क्षेत्रफल 0.21है0 दर्ज/अंकित है। कृपया उक्त अन्तर को स्पष्ट करते हुए आनलाईन एवं प्रस्ताव की हार्ड प्रति में वांछित भूमियों के क्षेत्रफल में एकरूपता रखी जाय।
- 3- प्रस्ताव में प्रयोक्ता एजेन्सी द्वारा विषयांकित कार्य हेतु वन भूमि की मांग की पूर्ण औचित्य दर्शाते हुए विस्तृत आख्या प्रस्ताव में चरप्पा / संलग्न नहीं है, कृपया संगत दस्तावेज / अभिलेख प्रस्ताव में यथास्थान चरप्पा / संलग्न किया जाय।
- 4- ऑनलाईन प्रस्ताव के पैरा C (iii) एवं (iv) में प्रस्तावित परियोजना के निर्माण हेतु वांछित भूमि की स्पष्ट भू साफ डिजिटल मानचित्र 1:50000 पैमाने की Topo Sheet तथा Geo reference map को प्रभागीय वनाधिकारी से प्रतिहस्ताक्षरित कराते हुए प्रस्ताव की हार्ड प्रति तथा आनलाईन प्रस्ताव के भाग-I में यथास्थान स्थान अपलोड / चरप्पा किया जाय।
- 5- ऑनलाईन प्रस्ताव के भाग-I के पैरा D(i) में प्रयोक्ता एजेन्सी द्वारा Justification for locating the project in forest land and details of alternatives examined में प्रभागीय वनाधिकारी द्वारा प्रतिहस्ताक्षरित Justification यथास्थान अपलोड की किया जाय।

Koelwar Singh
Kogendra Singh

6-(क) प्रस्ताव में चरपा भारत सरकार द्वारा निर्धारित वन अधिकार अधिनियम 2005 के ग्राम स्तरीय अनापत्ति प्रमाण-पत्र में ग्राम पंचायत-धनोल्डी, सिया कैम्पटी, खरसोन, भटोली एवं टटोर में प्रस्तावित परियोजना के निर्माण हेतु वांछित एक ही क्षेत्रफल (आरक्षित वन- 0.19है०, सिविल सोयम भूमि-0.11है० तथा नाप भूमि-0.05है०कुल 0.350है०) अंकित की गयी है, जबकि अलग-अलग ग्राम पंचायतों के अन्तर्गत वांछित भूमि का विवरण प्रस्ताव में चरपा संलग्न स्थलीय निरीक्षण रिपोर्ट के अनुरूप होना चाहिए। कृपया प्रस्ताव में चरपा संलग्नकों में अंकित क्षेत्रफल के अन्तर को स्पष्ट करते हुए संगत दस्तावेज / संशोधित ग्राम स्तरीय अनापत्ति प्रमाण-पत्रों को प्रस्ताव की हार्ड प्रति एवं आनलाईन प्रस्ताव के भाग-1 के पैरा K(a) मेंथास्थान चरपा / अपलोड किया जाय।

(ख) ऑनलाईन प्रस्ताव के भाग-1 के पैरा K(a) में अपलोड जिलास्तरीय अनापत्ति प्रमाण-पत्र में जिलास्तरीय बैठक का दिनांक अंकित किया जाय।

6- प्रस्ताव में चरपा स्थलीय संयुक्त निरीक्षण रिपोर्ट में उप जिलाधिकारी की अध्यक्षता वाली समिति के सदस्य के समुह हस्ताक्षर कसये जायें।

7- प्रस्ताव में चरपा छाया प्रतियां को सक्षम स्तर से सत्यापित कर प्रस्ताव में चरपा की जाय।

8- प्रस्ताव में चरपा प्रपत्र- 14, प्रपत्र-17, डिजीटल मानचित्र 1:50000 पैमाने की Topo Sheet (स्वच्छ एवं साफ), प्रारूप-27, प्रारूप-37, प्रारूप-41 राजस्व विभाग के सक्षम अधिकारी / जिलाधिकारी के समुह हस्ताक्षर उपरान्त प्रस्ताव में यथास्थान अपलोड की किया जाय।

संलग्न - प्रस्ताव की तीन (3) स्कैन हार्ड प्रति।

भवदीया

(कहकशां नसीम)

प्रभागीय वनाधिकारी,
मसूरी वन प्रभाग, मसूरी।

पत्रांक 1705 / दिनांकित।

प्रतिलिपि--

सूचनार्थ प्रेषित।

निम्न को उक्त सन्दर्भित पत्र के क्रम में विषयांकित वन भूमि के प्रत्यावर्तन प्रस्ताव के सम्बन्ध में

1. जिलाधिकारी, टिहरी गढ़वाल।
2. जिलाधिकारी, देहरादून।

(कहकशां नसीम)
प्रभागीय वनाधिकारी,
मसूरी वन प्रभाग, मसूरी।

016