


### संयुक्त निरीक्षण रिपोर्ट


जनपद बागपत/ मेरठ में प्रा०खण्ड, लो०नि०वि०, बागपत द्वारा वन भूमि का संयुक्त निरीक्षण आज दिनांक 10.06.2015 को श्री राजेश कुमार उपराजिक, प्रभारी क्षेत्रीय वन अधिकारी बागपत एवं प्रान्तीय खण्ड, लो०नि०वि०, बागपत के प्रतिनिधि श्री मनवीर सिंह अवर अभियंता द्वारा किया गया। उक्त पहुंच मार्ग हेतु प्रस्तावित 1.215 हे० लो०नि०वि० के स्वामित्व वाली संरक्षित वन भूमि की मांग अपरिहार्य एवं न्यूनतम है। उक्त पहुंच मार्ग जनपद बागपत व मेरठ में है परन्तु लोक निर्माण विभाग बागपत एवं वन विभाग बागपत के कार्य क्षेत्र में आता है। प्रस्तावित वन भूमि पर पहुंच मार्ग बनाया जाना अति आवश्यक है। अतः परियोजना में बाधक वृक्षों का कटान कराया जाना अपरिहार्य है। उन्हें याची विभाग/प्रयोक्ता अभिकरण द्वारा मौके पर कोई भी कार्य नहीं कराया गया है। अतः वन सुरक्षण अधिनियम 1980 के प्राविधानों का उल्लंघन नहीं किया गया है।


प्रस्तावित वन भूमि का आंकलन निम्नवत् है।


क्र०सं०	पहुंच मार्ग का विवरण		क्षेत्रफल (वर्ग मी० में)
	(A) Distt. Meerut (Village Dhilora)	451.00× 19.45 मी०	8771.45 वर्ग मी०
	(B) Distt. Baghpat (Village Hariya khera)	223.00×15.15	3378.45 वर्ग मी०
	कुल क्षेत्रफल	(A+B)	12150.40 वर्ग मी०
		या	1.215 हे०

  
(मनवीर सिंह)  
अवर अभियंता,  
प्रा०खण्ड, लो०नि०वि०,  
बागपत।

क्षेत्रीय वन अधिकारी  
बागपत

  
(शिव कुमार)  
सहायक अभियंता,  
प्रा०खण्ड, लो०नि०वि०,  
बागपत।

  
(बालेन्द्र)  
अधिशाली अभियंता,  
प्रा०खण्ड, लो०नि०वि०,  
प्रांतीय खण्ड, लो० वि०  
बागपत

()  
प्रभागीय निदेशक,  
सामाजिक न्यायिकी प्रभाग,  
बागपत

39

संलग्नक-

## SITE INSPECTION REPORT NOT BELOW THE RANK OF DCF

(For the forest land to be diverted under FCA)

A Proposal has been received by this office from Executive Engineer, Provincial Division P.W.D Baghpat . For diversion under (FCA-1980) of 1.215 Ha. of forest land non-forestry purpose. The Project envisages the use of forest land for construction of Approach Bridge. The site inspection of the land involved in the proposal has done by me on dated- 15-10-2015

On inspection of the site, it is found that the land required by the user agency is a Protect forest measuring 1.215 Ha .

S.No	Approach Road/Bridge discription	Length(mt) X Breath(mt)	Areas (sq mt)
1	Dist Meerut (Village Dhilora)	451.00x 19.45	8771.45 sqm
2	Dist Baghpat (Village Hariya khera)	223.00x 15.15	3378.45 sqmt
	Total Area	(1 + 2) OR	12150.40 sq mt 1.215 Ha

The requirement of forest land as proposed by the user agency in col. 2 part -1 is unavoidable and is barest minimum required for the project.

Whether any rare/endangered/unique species of flora and fauna found in the area. If, so the details there of :- **NIL**

Whether any protected archeological/heritage site/defense establishment or any other important mounuments is locaed in the area, if so the details there of with NOC from competent authority, if required :- **NIL**

(a) The user agency has not violated the provisions of forest (Conservation), Act 1980 and no work has been started without proper sanction. No violation under FCA. :- **Yes**

(b) It has been found that the user agency has viotated the forest (Conservation), Act 1980 provisions. A detail report as per para 1.9 of chapter 1, Para c of Handbook of forest (Conservation), Act 1980 is Attached:- **NIL**

Specific recommendation for acceptance of otherwise of the proposal.

Place :- Baghpat.

Date :- 15/10

Recommended.

15/10  
Divisional Director  
Social Forestry Division  
Baghpat  
प्रभागिक वनाधिकारी  
बागपत वन प्रभाग,  
बागपत

प्रस्तावित वन भूमि हस्तान्तरण सम्बन्धी लैंड शैड्यूल

प्रमाणित किया जाता है कि जनपद बागपत/मेरठ में प्रान्तीय खण्ड, लो0नि0वि0, बागपत द्वारा गढ़-मेरठ-बागपत-सोनीपत मार्ग मार्ग के किनारे प्रस्तावित एप्रोच मार्ग निर्माण हेतु लो0नि0वि0 के स्वामित्व वाली निम्नानुसार संरक्षित वन भूमि की आवश्यकता है:-

क्र0सं0	विवरण	लम्बाई (मी0 में)	चौड़ाई (मी0 में)	क्षेत्रफल (वर्ग मी0 में)
1	बागपत-मेरठ राज्य मार्ग कि0मी0 71 में हिण्डन सेत के दायीं ओर (बागपत की ओर) एवं बायीं ओर (मेरठ की ओर)।			
	सेतु के दाईं ओर जनपद बागपत में (ग्राम हरियाखेड़ा)	223.00	15.15	3378.45
	सेतु के बाईं ओर जनपद मेरठ में (ग्राम ढिलौरा)	451.00	19.45	8771.95
	Total			12150.40
			OR	1.215 है0



अधिशाली अभियंता,  
प्रान्तीय खण्ड, लो0नि0वि0,  
अधिशाली बागपत  
प्रान्तीय खण्ड लो0 नि0 वि0  
बागपत




प्रभागीय वनाधिकारी  
बागपत वन प्रभाग,  
बागपत

प्रस्तावित वन भूमि हस्तान्तरण सम्बन्धी लैंड शीड्यूल  
(मुख्य मंत्री घोषणा सं० CH 110000667A Y-92/2013)


संलग्नक २ अ.


प्रमाणित किया जाता है कि जनपद बागपत मेरठ में प्रान्तीय खण्ड लो०नि०वि०, बागपत द्वारा गढ-मेरठ-बागपत सोनीपत मार्ग के किनारे प्रस्तावित एप्रोच मार्ग निर्माण हेतु लो०नि०वि० के स्वामित्व वाली निम्नानुसार संरक्षित वन भूमि की आवश्यकता है:-

Baghpat Side				Meerut side			
Ch.	Toatal Forest	Forest Area Tarnsfered	Balance	Ch.	Toatal Forest	Forest Area Tarnsfered	Balance
0 To 100	100.00x24.00=2400	100.00x16.24=1624.00	776.00	295.40 to 316.23 (Bridge Portion)	20.83x12.00=249.96	20.83x12.00= 249.96	Nil
100 To 165.5	66.50x24.00=1572	65.50x16.24=1063.72	508.28	316.23 to 416.23	100.00x24.00=2400.00	100.00x19.81=1981.00	419.00
165.5 to 223 (Bridge Portion)	57.50x12.00=690	57.50x12.00= 690.00	Nil	416.23 to 516.23	100.00x24.00=2400.00	100.00x19.81=1981.00	419.00
				516.23 to 616.23	100.00x24.00=2400.00	100.00x19.81=1981.00	419.00
				616.23 to 716.23	100.00x24.00=2400.00	100.00x19.81=1981.00	419.00
				716.23 to 746.40	30.17x24.00= 731.52	30.17x19.79= 597.10	134.52
<b>Total</b>	<b>4662</b>	<b>3377.72</b>	<b>1284.3</b>	<b>Total</b>	<b>10581.48</b>	<b>8771.06</b>	<b>1810.52</b>
	0.466 Hect	0.338 Hect	0.128 Hect			0.877 Hect	0.181 Hect

  
Junior Engineer  
P.D., PWD.  
Baghpat

  
Assistant Engineer  
P.D., PWD.  
Baghpat

  
Executive Engineer  
अधिसारी, प्र.ड., प.व.ड.  
प्रान्तीय खण्ड लो०नि०वि०  
बागपत

  
प्रमागीय वनाधिकारी  
बागपत वन प्रभाग,  
बागपत

47 n.-27  
50 n.-28  
संलग्नक (02 अ) (34)

वर्तमान सं. ३७

VAN BIBHAG  
MISCELLANEOUS  
FEBRUARY 10, 1960.

No. 115/XIV-331-50- Whereas the Government, Uttar Pradesh is of the opinion that the making of enquiry and record contemplated under sub-section (3) of section 29 of the Indian Forest Act, 1927 (Act No. XVI of 1927), will occupy such length of time as in the meantime to endanger the rights of the State Government. Now, therefore, in exercise of the powers conferred by the proviso to the aforesaid sub-section and by sub-section (1) of the said section, read with section 80-A of the aforesaid Act, the Government of Uttar Pradesh is pleased to declare that ending such enquiry as record the provisions of Chapter IV of the said Act to be applicable to the land specified in the schedule hereto.

SCHEDULE

District	Sl. No.	Name of road	Mileage to be declared as Reserved for Forest			Mileage to be declared as Protected			Description of boundary	
			M.	Fg.	Ft.	M.	Fg.	Ft.		
✓ Meerut	1	Meerut-Baghmat road	3	0	0	31	2	0	The boundary of the land has been demarcated on the ground by stone pillar	
	2	Bagmat-Saharapur	1	0	0	9	2	250	-do-	
	3	Baraut-Chanruali	1	0	0	17	0	0	-do-	
	4	Bagmat-Ioni Shadra	2	0	0	17	0	0	-do-	
	5	Meerut-Nawana	2	0	0	29	0	0	-do-	
	6	Meerut-Bulandshahr	4	0	0	55	0	0	-do-	
	7	D.R.M. Road	870	0	0	873	0	0	-do-	
	8	G.T. Road	1	0	0	6	0	2	106	-do-
	9	Begamabad-Basatikri	0	0	0	0	0	0	640	-do-
	10	Moradnagar Railway Feeder	0	0	0	0	0	0	640	-do-
	11	Modinagar Railway Feeder	0	0	0	0	0	4	10	-do-
	12	Mohiddennur Railway Feeder	0	0	0	0	0	3	320	-do-
	13	Meerut-Sardhana Road	2	0	0	26	6	4	260	-do-
	14	Sardula-Sardhana	0	0	0	0	0	0	0	-do-
	15	Bulandshahr-Siana Garh Road	24	0	0	31	0	0	31 and mile 32 fg. 1 to 3	-do-
	16	Meerut-Bareilly	23	9	0	31	8	0	200	-do-
	17	National Highway Rt. No. 24	28	6	0	28	3	3	0	-do-
	18	G.T. Road (Ghaziabad to Uttar Pradesh border)	874	0	0	879	6	2	70	-do-
	19	Ghaziabad-Hapur Road	1	0	0	21	6	6	249	-do-
	20	Hapur-Garh Road	1	0	0	21	6	6	338	-do-
	21	Hapur-Garh Road	1	0	0	19	4	70	-do-	
2. Muzaffarnagar	1	D.R.M. Road	56	0	0	0	0	0	0	-do-
	2	Khatauli-Jansath	24	6	0	31	0	0	31	-do-
	3	Mirannur-Bijnore	2	0	0	0	0	0	0	-do-
	4	Muzaffarnagar-Shamli-Kairana	1	0	0	0	0	0	0	-do-
	5	Muzaffarnagar-Sanarad	1	0	0	0	0	0	0	-do-

प्रमाणित वनाधिकारी  
वागपत

M77 of D.R.M. road to  
M.10 of Muzaffarnagar  
Sanarad road

8261 38 (29) (39)

1	2	3	4	5
17.	Bhognipur Branch of the Lower Ganga Canal from mile 0 - 0 to 106-7 falling within the Jurisdiction of the following canal division. (1) Mainpuri Division. (2) Bhognipur Division.	Mainpuri Etawah, and Kannur.	106-7-0	The boundary of the land has been demarcated on the ground by stone pillars or boundary ditches.
18.	Etawah Branch of the Lower Ganga Canal from mile 0-0 to mile 136-0 falling within the jurisdiction of the following canal divisions. (1) Mainpuri Division. (2) Etawah Division. (3) Kannur Division.	- do -	136-0-0	- do -

By order  
 ZAHURAH HASAN  
 SECRETARY

प्रभागीय विनाधिकारी  
 बागपत वन प्रभाग,  
 बागपत

18/11/14  
22

संख्या-87आ0/23-10-14-32(सेतु)/2014

प्रेषक,

संजीव कुमार,  
विशेष कार्याधिकारी,  
उत्तर प्रदेश शासन।

सेवा में,

प्रमुख अभियंता (विभागा),  
लोक निर्माण विभाग,  
उ०प्र० लखनऊ।

लोक निर्माण अनुभाग-10

लखनऊ दिनांक 20 नवम्बर, 2014

विषय:- वित्तीय वर्ष 2014-15 में राज्य योजना (सामान्य) के अंतर्गत जनपद बागपत में ग्राम बालीनी के निकट हिन्दन नदी पर संकरे सेतु के स्थान पर नये सेतु के निर्माण कार्य हेतु प्रशासकीय एवं वित्तीय स्वीकृति।

महोदय,

उपर्युक्त विषयक आपके कार्यालय के पत्र संख्या-774/प्रा0आग0-बागपत/सेतु-6/14, दिनांक 14.11.14 के संदर्भ में मुझे यह कहने का निदेश हुआ है कि जनपद बागपत में ग्राम बालीनी के निकट हिन्दन नदी पर संकरे सेतु के स्थान पर नये सेतु के निर्माण कार्य हेतु अनुमोदित लागत रु० 1173.65 लाख (नये ब्यारह करोड़ तेहत्तर लाख पैंसठ हजार मात्र) की प्रशासकीय एवं वित्तीय स्वीकृति प्रदान करते हुये धनराशि (पूर्णांक में) रु० 235.00 लाख (नये दो करोड़ पैंतीस लाख मात्र) की श्री राज्यपाल महोदय निम्न विवरणानुसार तथा निम्नलिखित शर्तों एवं प्रतिबन्धों सहित अवमुक्त किये जाने की सहर्ष स्वीकृति प्रदान करते हैं:-

(धनराशि लाख रुपये में)


क्रम सं०	कार्य का विवरण	अंकित लागत	वित्तीय वर्ष 2014-15 में आवंटन	अनुदान सं०-57 का अंश	अनुदान सं०-8 का अंश	वर्गव्ययी संख्या	
1	2	3	4	5	6	7	
अ-1	सेतु की लागत(ल० मी०)	149.55	462.87	235.00	185.00	50.00	सेतु निगम
2	5 प्रतिशत कमी करते हुये लागत	439.67					
3	लेबर सेस 1 प्रतिशत	4.40					
4	सेटज चार्ज 12.5 प्रतिशत	54.99					
		योग-	499.09				
ब-1	पहुंच मार्ग की लागत	141.75	313.09				लोक निर्माण विभाग
2	अति० पहुंच मार्ग की लागत	44.20					
3	सुरक्षात्मक कार्य की लागत	127.41					
		योग-					
4	कन्स्ट्रिक्शंस 1 प्रतिशत	3.13					
5	लेबर सेस 1 प्रतिशत	3.13					
6	मुख्य हास निधि 1.5 प्रतिशत	4.70					

अधिशासी अभियंता  
प्रान्तीय खण्ड, लो० नि० वि०

7	अधिष्ठान व्यय प्रतिशत	8.75	21.55			
8	भूमि अध्याप्ति की लागत		298.72			
9	वत विभाग/विद्युत हेतु लागत	विभाग	30.00			
		योग-	674.62			
		महायोग-	1173.65	235.00	188.00	50.00

- (1) परियोजना की लागत का अधिष्ठान व्यय चालू वित्तीय वर्ष में लेखा शीर्षक 1054-सड़क तथा लेखा 800-अन्य प्राप्तिवा-01-अधिष्ठान व्यय की प्राप्ति में जमा की जायेगी।
- (2) प्रथमतः कार्य हेतु आवेदनित लागत में 01 प्रतिशत लेबर सेल आंकलित किया गया है जो इस शर्त का अधीन है कि वह उपर श्रम विभाग का वास्तविक रूप से भुगतान किया जायेगा।
- (3) प्रथमतः कार्य प्रारम्भ करने से पूर्व प्रायोजना पर सक्षम स्तर से तकनीकी स्वीकृति अवश्य प्राप्त कर ली जायेगी।
- (4) स्वीकृत धनराशि का भी आवश्यकतानुसार आहरित कर व्यय की जायेगी तथा आहरित धनराशि बैंक/झाकचर/पी0एल0ए में न रखी जाय। स्वीकृत धनराशि अनुमोदित कार्यों पर ही व्यय की जायेगी।
- (5) कार्य की विशिष्टता मालक एवं गुणवत्ता की जिम्मेदारी प्रमुख अभियन्ता लोक निर्माण विभाग/कार्यदायी संस्था की होगी। कार्य एवं फाईंग की डुप्लीकेसी न हो, यह भी प्रमुख अभियन्ता, लोक निर्माण विभाग कार्यदायी संस्था द्वारा सुनिश्चित किया जायेगा।
- (6) प्रथमतः परियोजना सम्बन्धी निर्माण कार्य प्रारम्भ करने से पूर्व शासन पत्र संख्या-831/23-1-10(रिट)/10, दिनांक 20.04.10 के अनुपालन में सम्बन्धित मुख्य अभियन्ता, लोक निर्माण विभाग द्वारा यह सुनिश्चित कर लिया जायेगा कि समस्त अपेक्षित अनापत्तियां प्राप्त कर ली गई हैं।
- (7) मूल्य हास निधि की 150 प्रतिशत सुसंगत लेखाशीर्षक में जमा करायी जायेगी।
- (8) भूमि की अध्याप्ति सुसंगत वित्तीय नियमों के अधीन किया जाना सुनिश्चित किया जायेगा।
- (9) सेतु की लम्बाई/चौड़ाई में परिवर्तन, स्वीकृत परियोजना के स्कोप में परिवर्तन आदि वित्त समिति की का पूर्व अनुमोदन प्राप्त किये बिना नहीं किया जायेगा। अनुमोदित कार्यों की तकनीकी स्वीकृति निर्गत करने से पूर्व विस्तृत डेजाइन/ड्राइंग बनाने समय प्रायोजना लागत में यदि 10 प्रतिशत से अधिक रुझि होती है तो इस स्थिति में पुनरीक्षित प्रायोजना प्रस्ताव पर 03 माह के अंदर समिति का पुनः अनुमोदन प्राप्त किया जाना अनिवार्य होगा। अन्यथा पुनरीक्षित प्रायोजना प्रस्ताव लागत पर विचार नहीं किया जायेगा।
- (10) सेतु निर्माण में एक्टिंग व उससे एडजस्टिंग स्पान में डेक स्तर तक का कार्य प्राथमिकता पर किया जाय एवं पहुँच मार्ग का कार्य भी सेतु निर्माण के साथ साथ सम्पादित किया जाय पहुँच मार्ग व सेतु पर आवश्यकतानुसार रोड सेफ्टी के कार्य भी कराया जाय।
- (11) नियमानुसार समस्त आवश्यक दैधानिक अनापत्तियां एवं पर्यावरणीय क्लीयरेंस सक्षम स्तर से प्राप्त करके ही प्रायोजना का निर्माण कार्य प्रारम्भ किया जाय।
- (12) कार्यदायी संस्था/विभाग द्वारा नियमानुसार विस्तृत आवणन बतित कर सक्षम अधिकारी से प्राविधिक स्वीकृत प्राप्त करने के पश्चात ही निर्माण कार्य प्रारम्भ किया जाय।
- (13) प्रायोजना की दुरुपवृत्ति को रोकने की दृष्टि से चिन्ताग्राह्यता द्वारा यह सुनिश्चित किया जायेगा कि यह कार्य पूर्व में किसी अन्य योजना/कार्यक्रम के अंतर्गत न तो स्वीकृत है और न वर्तमान में किसी अन्य योजना/कार्यक्रम से आच्छादित किया जाना प्रस्तावित है।

कमर्श-

  
अधिसासी अभियन्ता  
प्रान्तीय खण्ड, पी० नि० वि०  
बागपत



(14) उक्त स्वीकृत धराराशि का व्यय/उपयोग योजना आयोग भारत सरकार तथा राज्य सरकारों द्वारा एस०एम०/एस०पी०/टी०एस०पी० हेतु निर्धारित मानक एवं दिशा-निर्देशों के अनुसार व्यय की जायेगी।

2- प्रदत्त कार्य पर होने वाला व्यय प्राप्त वित्तीय वर्ष 2014-15 में राज्य योजना(सामान्य) के अनुदान संख्या-87 के अन्तर्गत लेखाशीर्षक 3014-सड़कों तथा सेतुओं पर पूंजीगत परिव्यय-आयोजनागत-04-जिला तथा अन्य सड़कें-101-पुरा 0403-ग्रामीण सेतुओं का निर्माण-24-वृहत् निर्माण कार्यमद एवं अनुदान सं०-89 के अंतर्गत लेखाशीर्षक 0054-सड़कों तथा सेतुओं पर पूंजीगत परिव्यय-आयोजनागत-04-जिला तथा अन्य सड़कें-89-अनुसूचित जातियों के विशेष घटक योजना-20-ग्रामीण सेतुओं का निर्माण कार्य-24-वृहत् निर्माण कार्य के अन्तर्गत प्राविधानित धराराशि के सापेक्ष बहन किया जायेगा तथा उक्त कार्य के बारे में ज्ञात जायेगा।

3- यह आदेश वित्त विभाग के अशासकीय संख्या-यू०ओ०-ई०-8-133/दस-2015, दिनांक 16 जनवरी, 2015 में प्राप्त उनकी सहमति से जारी किये जा रहे हैं।

भवदीय,

(सजीव कुमार)

विशेष कार्यधिकारी।

संख्या-87आ०(1)/23/10-15-तददिनांक

प्रतिलिपि निम्नलिखित को सूचनार्थ एवं आवश्यक कार्यवाही हेतु प्रेषित:-

- 1- महालेखाकार, प्रथम (निर्माण), उ०प्र०, इलाहाबाद।
- 2- मण्डलायुक्त, मेरठ/जिलाधिकारी, बागपत।
- 3- प्रबंध निदेशक, उ०प्र० राज्य सेतु निगम लि०, लखनऊ।
- 4- मुख्य अभियन्ता, पश्चिमी क्षेत्र, लोक निर्माण विभाग, मेरठ।
- 5- मुख्य अभियन्ता (सेतु) लोक निर्माण विभाग, लखनऊ।
- 6- वित्त (व्यय नियंत्रण) अनुभाग-8।
- 7- समाज कल्याण (बजट प्रकोष्ठ)।
- 8- राज्य योजना आयोग अनुभाग-1/2,।
- 9- वेव अधिकारी, लो०नि०वि०, उ०प्र० शासन/गार्ड फाइल।
- 10- निजी सचिव, प्रमुख सचिव, मा० मुख्यमंत्री जी/निजी सचिव, मा० लोक निर्माण मंत्री जी।

*True copy - 8/8/15*

भा.सं.

(सजीव कुमार)  
अनु सचिव।

*[Signature]*

अधिसासी अभियन्ता

राज्यीय खण्ड नि० वि०  
बागपत

क्षतिपूरक वनीकरण की धनराशि भुगतान करने हेतु वचनबद्धता

प्रमाणित किया जाता है कि जनपद बागपत/मेरठ में प्रान्तीय खण्ड, लो०नि०वि०, बागपत द्वारा 1.215 हे० लो०नि०वि० के स्वामित्व वाली संरक्षित वन भूमि के गैर वानिकी प्रयोग की अनुमति हेतु भेजे जा रहे प्रस्ताव में भारत सरकार/राज्य सरकार द्वारा वांछित क्षतिपूरक वनीकरण की धनराशि के भुगतान हेतु वचनबद्धता दी जाती है। साथ ही इस सम्बन्ध में भारत सरकार/राज्य सरकार/माननीय न्यायालयों के द्वारा समय-समय पर जारी आदेशों/निर्देशों के अनुपालन हेतु भी वचनबद्धता दी जाती है।



अधिशायी अभियंता,  
प्रान्तीय खण्ड लो०नि०वि०,  
अधिशायी अभियंता,  
प्रान्तीय खण्ड लो०नि०वि०,  
बागपत

प्रभागीय वनाधिकारी  
बागपत वन प्रभाग,  
बागपत

एन०पी०वी० की धनराशि जमा कराने हेतु वचनबद्धता प्रमाण-पत्र

प्रमाणित किया जाता है कि जनपद बागपत/मेरठ में प्रान्तीय खण्ड, लो०नि०वि०, बागपत द्वारा 1.215 हे० लो०नि०वि० के स्वामित्व वाली संरक्षित वन भूमि के गैर वानिकी प्रयोग की अनुमति हेतु भेजे जा रहे प्रस्ताव में भारत सरकार/राज्य सरकार द्वारा वांछित एन०पी०वी० (शुद्ध वर्तमान मूल्य) की धनराशि भुगतान हेतु वचनबद्धता दी जाती है। साथ ही इस सम्बन्ध में भारत सरकार/राज्य सरकार/माननीय न्यायालयों के द्वारा समय-समय पर जारी आदेशों/निर्देशों के अनुपालन हेतु भी वचनबद्धता दी जाती है।



अधिशारी अभियंता,  
प्रान्तीय खण्ड, लो०नि०वि०,  
अधिशारी अभियंता,  
प्रान्तीय खण्ड लो० नि० वि०  
बागपत

प्रभागीय वनाधिकारी  
बागपत वन प्रभाग,  
बागपत

“वन स्वरूप क्षेत्र” सम्बन्धी प्रमाण-पत्र

प्रमाणित किया जाता है कि जनपद बागपत/मेरठ में प्रान्तीय खण्ड, लो०नि०वि०, बागपत द्वारा जनपद प्रस्तावित पुल तक एप्रोच मार्ग निर्माण हेतु वांछित 1.215 हे० लो०नि०वि० के स्वामित्व वाली संरक्षित वन भूमि के गैर वानिकी प्रयोग की अनुमति हेतु भेजे जा रहे प्रस्ताव में 1.215 हे० संरक्षित वन भूमि के अतिरिक्त चिन्हित “वन स्वरूप क्षेत्रों” की कोई भूमि सम्मिलित नहीं है।

Ray  
क्षेत्रीय वन अधिकारी  
बागपत

प्रभागीय निदेशक  
सामाजिक वानिकी प्रभाग,  
प्रभागीय वन अधिकारी  
बागपत वन प्रभाग,  
बागपत

51

FORM-1

(For Liner Projects)

Office of the District Magistrate, Meerut

No. ...1638/10C

Date...14-9-2015

**TO WHOM SO EVER IT MAY CONCERN**

In compliance of the Ministry of Environment and Forests (MOEF), Government of India's letter No. 01-9/98-FC(pt.) dated 3<sup>rd</sup> August 2009 wherein the MOEF issued guidelines on submission of evidences for having initiated and completed the process of settlement of rights under the Scheduled Tribes and other Traditional Forest Dwellers (Recognition of Forest Rights) Act, 2006 ("FRA", for short) on the forest land proposed to be diverted for non-forest purposed read with MOEF'S letter dated 5<sup>th</sup> February 2013 and 11-9/98-fc(pt) dated 28<sup>th</sup> Oct. 2014 wherein MOEF issued certain relaxation in respect of linear project, it is certified that 0.879 Hectares of forst land proposed to be diverted in favour of P.D., P.W.D. Baghpat for Construction of Approach Road of Hindon Bridge at Balaini falls within jurisdiction of 01 village-Dhilora in Meerut Tehsil at Meerut Baghpat Road Km. 70

It is further certified that the forst land proposed was notified as "forest" on 10-02-1960 which is less than 75 years prior to the 13th day of December 2005 and is located in village- Dhilora having no recored population of Scheduled Tribes as per census 2001 and Census 2011.



District Magistrate  
Meerut.



प्रभागीय वनाधिकारी  
बागपत वन प्रभाग  
बागपत

52  
5

FORM-1

(For Liner Projects)

Office of the District Magistrate, Meerut

No. ....1450.../ 10c


Date.... 2.6/8/15

TO WHOM SO EVER IT MAY CONCERN

In compliance of the Ministry of Environment and Forests (MOEF), Government of India's letter No. 01-9/98-FC(pt.) dated 3<sup>rd</sup> August 2009 wherein the MOEF issued guidelines on submission of evidences for having initiated and completed the process of settlement of rights under the Scheduled Tribes and other Traditional Forest Dwellers (Recognition of Forest Rights) Act, 2006 ("FRA", for short) on the forest land proposed to be diverted for non-forest purposed read with MOEF'S letter dated 5<sup>th</sup> February 2013 and 11-9/98-fc(pt) dated 28<sup>th</sup> Oct. 2014 wherein MOEF issued certain relaxation in respect of linear project, it is certified that 0.335 Hectares of forst land proposed to be diverted in favour of P.D., P.W.D. Baghpat for Construction of Approach Road of Hindon Bridge at Balaini falls within jurisdiction of 01 village- Haria Khera in Baghpat Tehsil at Baghpat, Baghpat Road Km. 70

It is further certified that the forst land proposed was notified as "forest" on 10-02-1960 which is less than 75 years prior to the 13th day of December 2005 and is located in village- Haria Khera having no recored population of Scheduled Tribes as per census 2001 and Census 2011.

  
District Magistrate  
Baghpat

  
प्रभागीय वनाधिकारी  
बागपत वन प्रभाग  
बागपत

क्र० सं०	विषय सूची	पृष्ठ संख्या
1	शीर्षक पेज	1
2	विषय सूची	2
3	आवेदन प्रपत्र – भाग– I	3–12
4	प्रपत्र – भाग– II	13–18
5	प्रपत्र – भाग– III	19
6	प्रपत्र – भाग– IV	20
7	प्रपत्र – भाग– V	21
8	प्रस्तावित सेतु की प्रशासकीय एवं वित्तीय स्वीकृति.	22–24
9	डिजीटल मानचित्र .	25–26
10	टोपो मैप अनुमाप– 1:50000.	27
11	संयुक्त निरीक्षण रिपोर्ट.	28
12	प्रभागीय वनाधिकारी, बागपत की साईट इन्सपेक्शन रिपोर्ट.	29
13	संरक्षित वनभूमि का विवरण	30
14	गजट नोटिफिकेशन	32–38
15	मनक शर्तें	39–40
16	बाधक वृक्षों की सूची.	41
17	बाधक वृक्षों की प्रजातिवार, व्यासवर्ग वार सारांश.	42–43
18	वन भूमि की मांग न्यूनतम होने सम्बन्धी प्रमाण पत्र.	44
19	शुद्ध वर्तमान मूल्य (N.P.V.) जमा करने सम्बन्धी प्रमाण पत्र.	45
20	क्षतिपूरक वनीकरण हेतु वचनबद्धता प्रमाण पत्र.	46
21	वन संरक्षण अधिनियम 1980 के उल्लंघन न करने सम्बन्धी प्रमाण पत्र.	47
22	राष्ट्रीय धरोहर न होने का प्रमाण पत्र.	48
23	प्रस्तावित कार्य करने के उपरान्त ट्रेन्चों/गडडों को पूर्ववत स्थिति में लाने हेतु वचनबद्धता.	49
24	वनाधिकार अधिनियम– 2006 के अन्तर्गत जिलाधिकारी स्तर से उपलब्ध प्रमाण पत्र	50–51
25	भू-स्वामित्व विभाग का अनापत्ति प्रमाण पत्र	52
26	मक डिस्पोजल योजना.	53
27	राष्ट्रीय उद्यान, वन्य जीव अभ्यारण्य आदि का भाग/हिस्सा के सम्बन्ध में प्रमाण पत्र.	54
28	वन स्वरूप क्षेत्र से सम्बन्धित प्रमाण पत्र.	55
29	क्षतिपूरक वनीकरण योजना का प्राक्कलन.	56–59
30	क्षतिपूरक वनीकरण हेतु चयनित भूमि का उपयुक्तता प्रमाण पत्र.	60
31	क्षतिपूरक वनीकरण कराये जाने वाले चयनित स्थल का डिजीटल मैप	61
32	क्षतिपूरक वनीकरण कराये जाने वाले चयनित स्थल का टोपो मैप अनुमाप– 1:50000.	62