



कार्यालय, प्रभागीय वनाधिकारी, मसूरी वन प्रभाग, मसूरी

पत्रांक-1455/12-1, दिनांक: मसूरी, 16-11-2018।

सेवा में,

अधिकासी अभियन्ता,
पी0एम0जी0एस0वाई0,सिंचाई खण्ड,
देहरादून।

विषय:-

जनपद-देहरादून के रायपुर ब्लाक में प्रधानमंत्री ग्राम सड़क योजना के अन्तर्गत सहस्त्रधारा (कार्लीगाड़) से नालीकला मोटर मार्ग (कुल लम्बाई-11.425 किमी0) के नव निर्माण हेतु वांछित 9.194 है0 वन भूमि का वन (संरक्षण) अधिनियम, 1980 के अन्तर्गत गैर वानिकी कार्यों हेतु पी0एम0जी0एस0वाई0, सिंचाई खण्ड, देहरादून को प्रत्यावर्तन का प्रस्ताव। (आनलाईन प्रस्ताव सं0-FP/UK/ROAD/13657/2015)

सन्दर्भ :-
महोदय,

आपका ई0डी0एस0 पत्रांक 1055/ पी0एम0जी0एस0वाई0/सिंचाई-दे0दून/वन भूमि दिनांक 05-11-2018


उपरोक्त सन्दर्भित पत्र का अवलोकन करने का कष्ट करें। विषयांकित वन भूमि के आनलाईन प्रस्ताव में उच्च स्तर द्वारा इंगित बिन्दुओं के निराकरण /वांछित सूचनाएँ /संगत अभिलेख उपलब्ध कराये जाने के सम्बन्ध में प्रभागीय कार्यालय की पत्र सं0 215/12-1, दिनांक 19-07-2016 द्वारा आपको अवगत कराया गया था। सन्दर्भित पत्र एवं आनलाईन प्रस्ताव भाग-I की जाँच /परीक्षण उपरान्त प्रयोक्ता एजेन्सी के स्तर से आनलाईन प्रस्ताव में निम्न कमियों पायी गयी, जिनके निराकरण हेतु आनलाईन प्रस्ताव वापस लौटाया जा रहा है। कृपया आनलाईन प्रस्ताव में दृष्टांत निम्न कमियों का निराकरण करते हुए आनलाईन वन भूमि प्रत्यावर्तन प्रस्ताव अग्रेतर कार्यवाही हेतु इस कार्यालय को उपलब्ध कराने का कष्ट करें।

1. Authority Letter to file the application uploaded in favour different person in आनलाईन प्रस्ताव के भाग-I के पैरा A(xvii) में अपलोड किया गया है। कृपया निर्धारित प्रारूप में Authority Letter to file the application को अपलोड किया जाय।
2. आनलाईन प्रस्ताव के भाग-I के पैरा L(e) में क्षतिपूरक वृक्षारोपण हेतु चयनित /प्रस्तावित क्षेत्रों के Persent owner- User agency अंकित किया गया है। जबकि क्षतिपूरक वृक्षारोपण हेतु चयनित /प्रस्तावित क्षेत्र का Persent owner वन विभाग अथवा राजस्व विभाग है। कृपया तत्संबन्धी प्रमाण-पत्र यथास्थान अपलोड किया जाय।
3. आनलाईन प्रस्ताव के भाग-I के पैरा L(f) में Copy of qwnership proof में क्षतिपूरक वृक्षारोपण हेतु चयनित /प्रस्तावित क्षेत्रों का उपयुक्तता प्रमाण-पत्र अपलोड किया गया है। कृपया आनलाईन प्रस्ताव के भाग-I के पैरा L(f) में Copy of qwnership proof संबन्धी प्रमाण-पत्र यथास्थान अपलोड किया जाय।
4. आनलाईन प्रस्ताव के भाग-I के पैरा L(v) में प्रयोक्ता एजेन्सी द्वारा प्रस्तावित मोटर मार्ग का डिजीटल मानचित्र अपलोड किया गया है। कृपया उक्त स्थान पर क्षतिपूरक वृक्षारोपण हेतु चयनित /प्रस्तावित क्षेत्रों का डिजीटल मानचित्र अपलोड किया जाय। जिसकी स्कैन प्रति संलग्न की जा रही है।
5. आनलाईन प्रस्ताव के भाग-I के पैरा L(vi) में प्रयोक्ता एजेन्सी द्वारा प्रस्तावित मोटर मार्ग का जियो रिफरेन्स मानचित्र अपलोड किया गया है। कृपया उक्त स्थान पर क्षतिपूरक वृक्षारोपण हेतु चयनित /प्रस्तावित क्षेत्रों का डिजीटल मानचित्र अपलोड किया जाय। जिसकी स्कैन प्रति संलग्न की जा रही है।

कृपया उक्त सूचनाओं/संगत अभिलेखों को आनलाईन प्रस्ताव के भाग-I में अपलोड करते हुए संगत दस्तावेजों की हार्ड प्रति (मूल में) इस कार्यालय को अग्रेतर कार्यवाही हेतु प्रेषित करने का कष्ट करें। आनलाईन भाग-I की प्रति डाउनलोड कर समुहर हस्ताक्षर के इस कार्यालय को उपलब्ध करायी जाय। यह भी अवगत कराना है कि आपके द्वारा उक्त सन्दर्भित पत्र के साथ कोई सूचना/अभिलेख की हार्ड प्रति (मूल में) अग्रेतर कार्यवाही इस कार्यालय को उपलब्ध नहीं करायी गयी है।

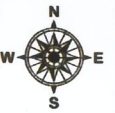
संलग्न - उक्तानुसार।

भवदीय


वरिष्ठ प्रशासनिक अधिकारी
कार्यालय प्रभागीय वनाधिकारी
मसूरी वन प्रभाग, मसूरी

(राजीव धीमान, भा.व.से.)
प्रभागीय वनाधिकारी,
मसूरी वन प्रभाग, मसूरी।

डिजिटल मानचित्र :- जनपद देहरादून में प्रधानमंत्री ग्राम सड़क योजना के अंतर्गत सहस्त्रधारा (कार्लीगाड) से नालीवाला मोटर मार्ग के नव निर्माण हेतु क्षतिपूरक वृक्षारोपण स्थल



78°9'0"E

78°11'15"E



78°9'0"E

78°11'15"E

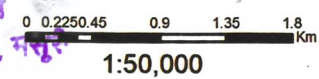
Legend

- Range Boundary
- Reserve Forest Area
- Division Boundary
- Proposed CA Land

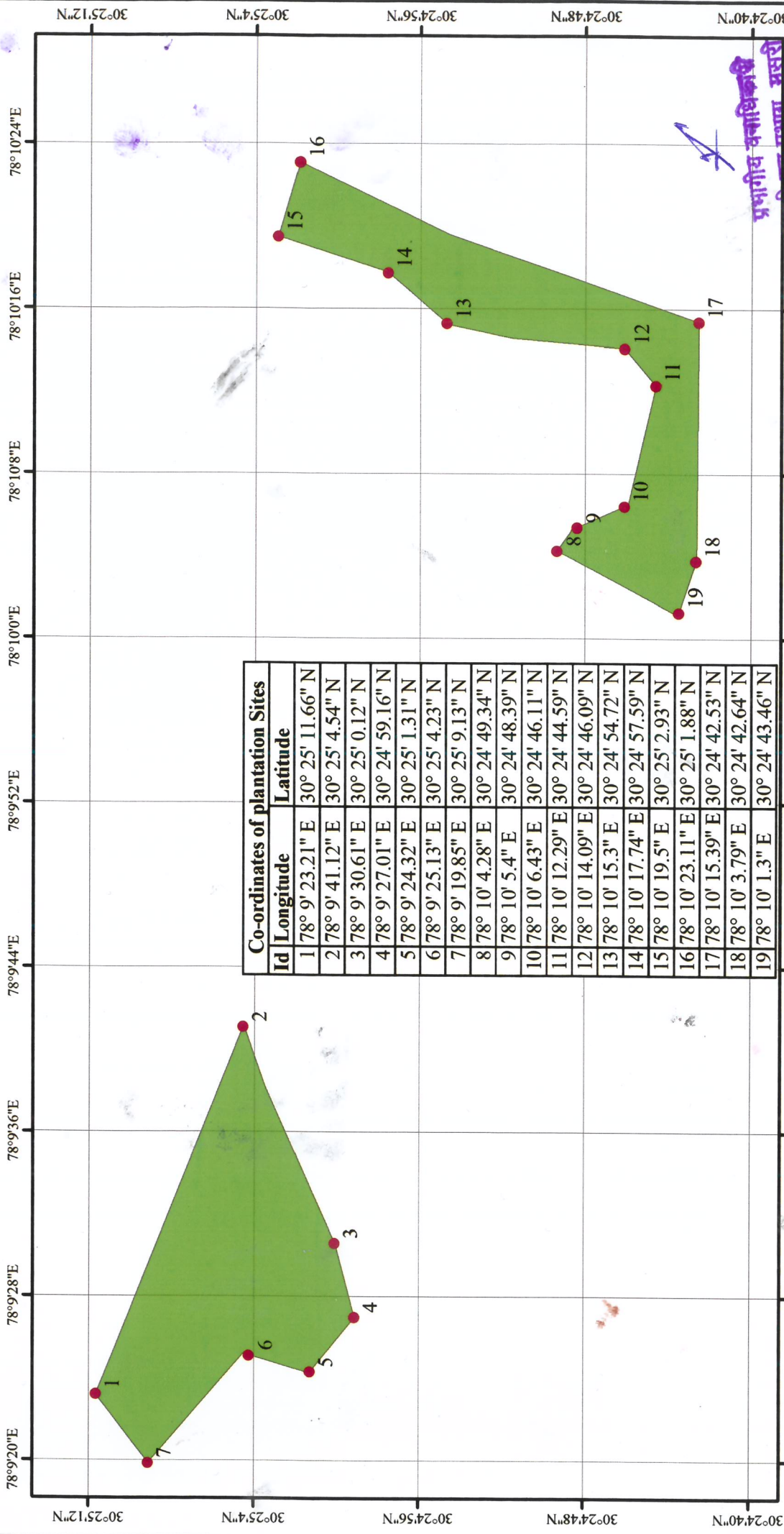
[Signature]
ASSISTANT ENGINEER
 P.M.G.S.Y., I.D., DEHRADUN
 वन विभागाधिकारी
 मसूरी राजि
 मसूरी वन प्रभाग, मसूरी

[Signature]
Executive Engineer
 P.M.G.S.Y
 Irrigation Division
 Dehradun

[Signature]
 प्रभागीय वनाधिकारी
 मसूरी वन प्रभाग, मसूरी
 वन विभागाधिकारी
 देहरादून
 मसूरी वन प्रभाग



जियोरेफरेन्स मैप :-जनपद देहरादून में प्रधानमंत्री ग्राम सड़क योजना के अंतर्गत
सहस्रधारा (कालीगाड) से नालीवाला मोटर मार्ग के नव निर्माण हेतु
क्षतिपूरक वृक्षारोपण स्थल



Co-ordinates of plantation Sites	
Id	Latitude
1	78° 9' 23.21" E 30° 25' 11.66" N
2	78° 9' 41.12" E 30° 25' 4.54" N
3	78° 9' 30.61" E 30° 25' 0.12" N
4	78° 9' 27.01" E 30° 24' 59.16" N
5	78° 9' 24.32" E 30° 25' 1.31" N
6	78° 9' 25.13" E 30° 25' 4.23" N
7	78° 9' 19.85" E 30° 25' 9.13" N
8	78° 10' 4.28" E 30° 24' 49.34" N
9	78° 10' 5.4" E 30° 24' 48.39" N
10	78° 10' 6.43" E 30° 24' 46.11" N
11	78° 10' 12.29" E 30° 24' 44.59" N
12	78° 10' 14.09" E 30° 24' 46.09" N
13	78° 10' 15.3" E 30° 24' 54.72" N
14	78° 10' 17.74" E 30° 24' 57.59" N
15	78° 10' 19.5" E 30° 25' 2.93" N
16	78° 10' 23.11" E 30° 25' 1.88" N
17	78° 10' 15.39" E 30° 24' 42.53" N
18	78° 10' 3.79" E 30° 24' 42.64" N
19	78° 10' 1.3" E 30° 24' 43.46" N

Legend

- GPS Coordinates
- CA Land

ASSISTANT ENGINEER
P.M.G.S.Y., I.D., DEHRADUN
J.E.

Executive Engineer
P.M.G.S.Y.
Irrigation Division
Dehradun

प्रशासकीय वनाधिकारी
मसूरी वन विभाग, मसूरी

वन विकाश अधिकारी
मसूरी राउरि

मुख्य निर्यात प्रमाण, मसूरी
देहरादून

Prepared by: IIGCC, P.M.G.S.Y. Office, Dehradun

